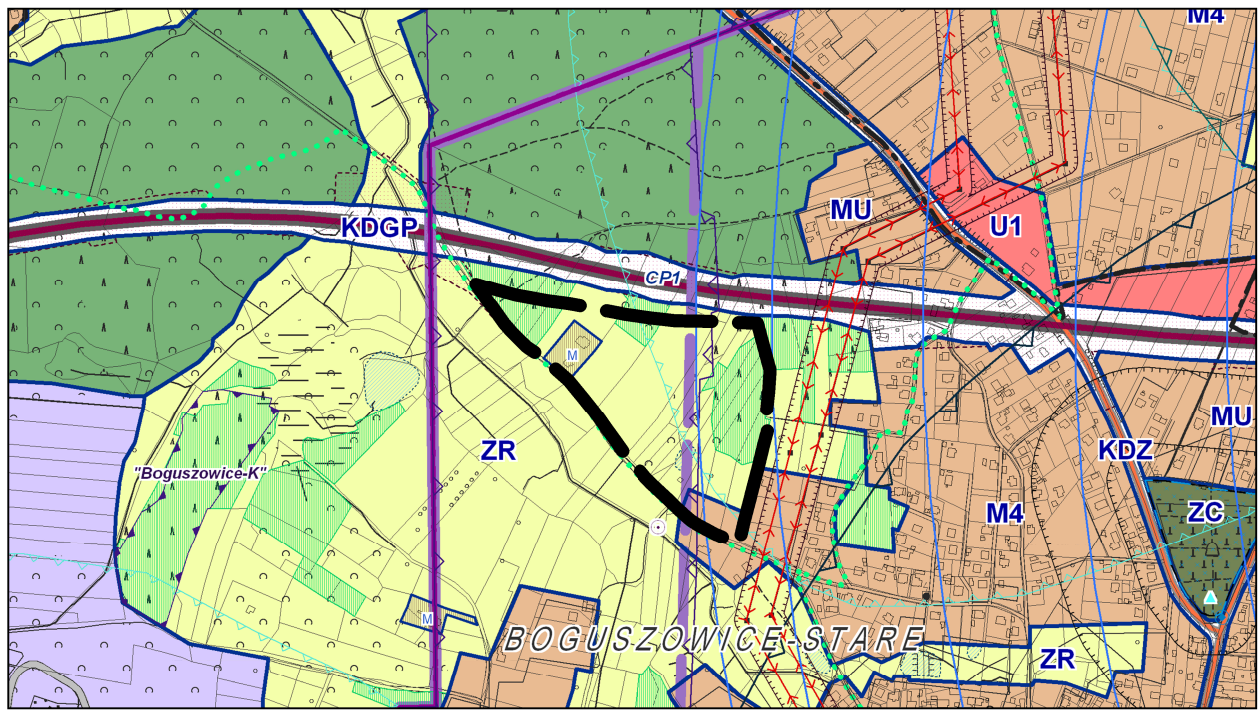


WYRYS ZE STUDIUM UWARUNKOWAŃ
I KIERUNKÓW ZAGOSPODAROWANIA
PRZESTRZENNEGO MIASTA RYBNIKA
PRZYJĘTEGO UCHWAŁĄ NR 370/XXIII/2016
RADY MIASTA RYBNIKA
Z DNIA 30 CZERWCA 2016 R.
SKALA 1:10000



GRANICA PLANU OBEJMUJĄCEGO OBSZAR PRZY ULICY ZIEMSKIEJ

LEGENDA

OZNACZENIA PODSTAWOWE:

- GRANICA OBSZARU OBJĘTEGO PLANEM MIEJSCOWYM
- LINIA ROZGRANICZAJĄCA TERENY O RÓŻNYM PRZEZNACZENIU LUB RÓŻNYCH ZASADACH ZAGOSPODAROWANIA
- NIEPRZEKRACZALNA LINIA ZABUDOWY

PRZEZNACZENIA TERENÓW:

- MN TERENY ZABUDOWY MIESZKANIOWEJ JEDNORODZINNEJ
- RM TERENY ZABUDOWY ZAGRODOWEJ
- ZNU TERENY ZIELENI NIEURZĄDZONEJ
- ZL TERENY LASU

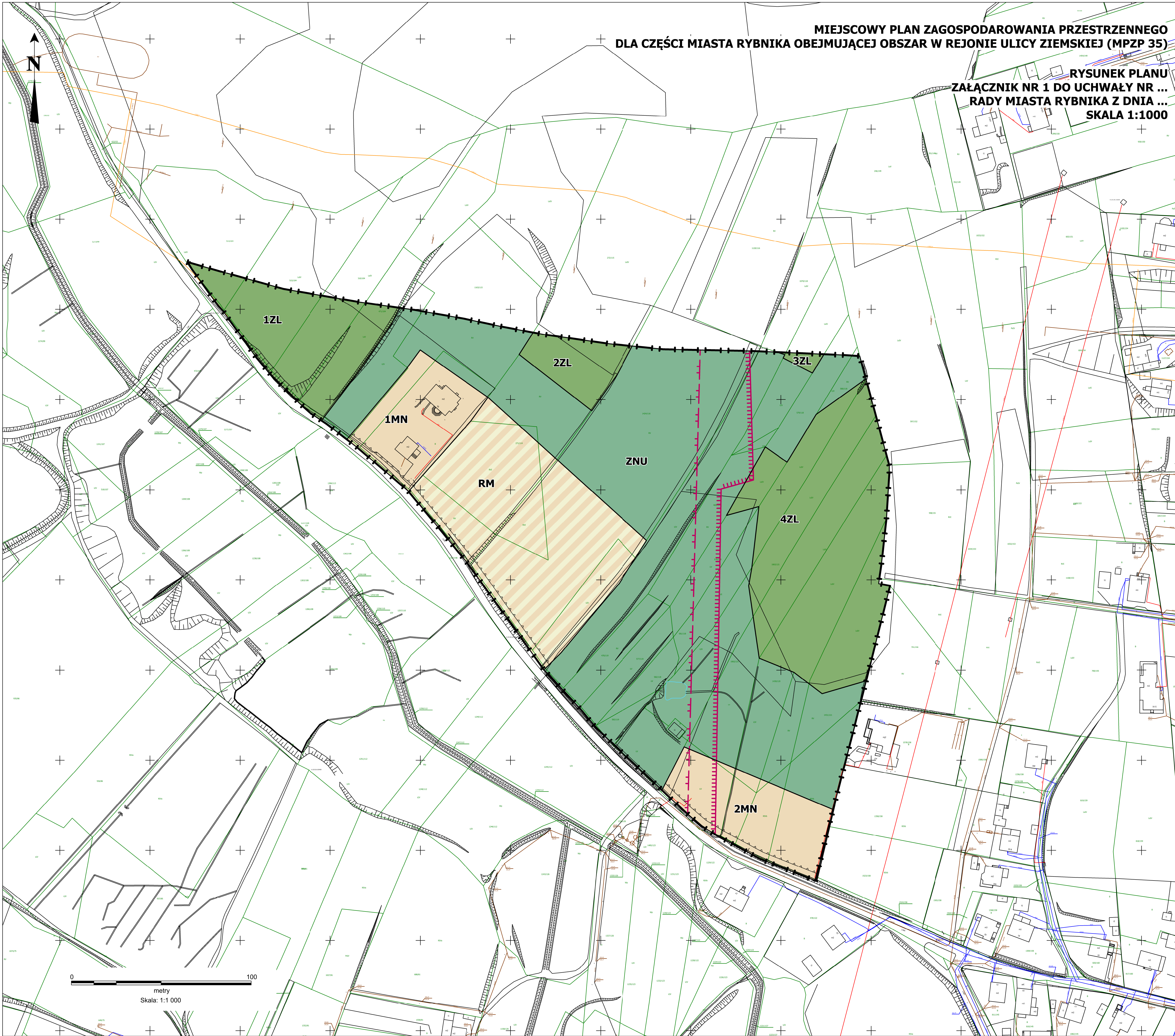
GRANICE OBSZARÓW PODLEGAJĄCYCH OCHRONIE,
USTALONYCH NA PODSTAWIE PRZEPISÓW ODREBNYCH:

- GRANICA UDOKUMENTOWANEGO ZŁOŻA WĘGLA KAMIENNEGO "CHWAŁOWICE 1"
- GRANICA TERENU GÓRNICZEGO "CHWAŁOWICE 1"

CAŁY OBSZAR PLANU ZNAJDUJE SIĘ W GRANICACH
UDOKUMENTOWANEGO ZŁOŻA WĘGLA KAMIENNEGO "JANKOWICE"


CAŁY OBSZAR PLANU ZNAJDUJE SIĘ W GRANICACH OBSZARU I
TERENU GÓRNICZEGO "JANKOWICE"

CAŁY OBSZAR PLANU ZLOKALIZOWANY JEST W ZASIĘGU POWIERZCHNI
OGRAŃCZAJĄCYCH WYSOKOŚĆ OBIEKTÓW W REJONIE LOTNISKA GOTARTOWICE
K/RYBNIKA



MIEJSCOWY PLAN ZAGOSPODAROWANIA PRZESTRZENNEGO
DLA CZĘŚCI MIASTA RYBNIKA OBEJMUJĄCEJ OBSZAR W REJONIE ULICY ZIEMSKIEJ (MPZP 35)

RYSunek Planu
Załącznik nr 1 do uchwały nr ...
Rady Miasta Rybnika z dnia ...
Skala 1:1000



URZĄD MIASTA RYBNIKA
WYDZIAŁ ARCHITEKTURY
MIEJSKA PRACOWNIA URBANISTYCZNA
44-200 RYBNIK ulica Bolesława Chrobrego 2
tel.: 32 439 20 56 e-mail: architektura@um.rybnik.pl

ZESPÓŁ AUTORSKI:
mgr Joanna Beracz
mgr inż. Tomasz Cioch
mgr Magdalena Dziewior
mgr inż. arch. Janusz Orzel
mgr Sebastian Witek

DATA OPRACOWANIA:
październik 2016