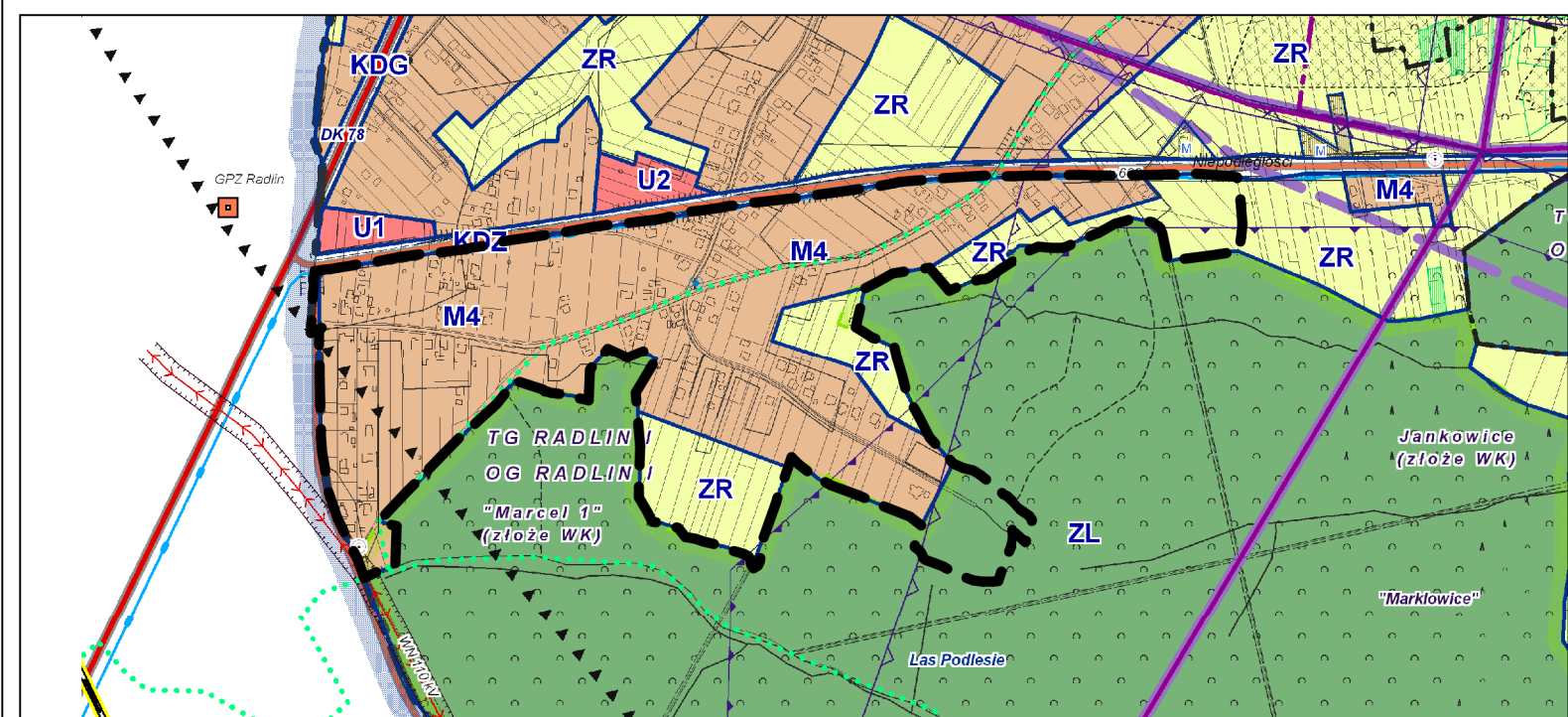


WYRYS ZE STUDIUM UWARUNKOWAŃ I KIERUNKÓW ZAGOSPODAROWANIA PRZESTRZENNEGO MIASTA RYBNIKA PRZYJĘTEGO UCHWAŁĄ NR 370/XXIII/2016 RADY MIASTA RYBNIKA Z DNIA 30 CZERWCA 2016 R.

SKALA 1:10000



- Granica planu
- M4 - obszary zabudowy mieszkaniowej jednorodzinnej
- ZL - obszary lasów
- ZR - obszary rolnicze, zieleni i wód
- KD... - obszary dróg klasy zbiorczej i klas wyższych: KDA - autostrada, KDGP - droga główna ruchu przyspieszonego, KDZ - drogi główne, KDZ - drogi zbiorcze

LEGENDA

OZNACZENIA PODSTAWOWE:

- GRANICA OBSZARU OBJĘTEGO PLANEM MIEJSCOWYM
- LINIA RÓZGRANICZAJĄCA TERENY O RÓŻNYM PRZEZNACZENIU LUB RÓŻNYCH ZASADACH ZAGOSPODAROWANIA
- NIEPRZEKRACZALNA LINIA ZABUDOWY

PRZEZNACZENIA TERENÓW:

- MN - TERENY ZABUDOWY MIESZKANIOWEJ JEDNORODZINNEJ
- MU - TERENY ZABUDOWY MIESZKANIOWO-USŁUGOWEJ
- U - TERENY ZABUDOWY USŁUGOWEJ
- ZNU - TERENY ZIELENI NIEURZĄDZONEJ
- ZL - LASY
- KDZ - TERENY DRÓG PUBLICZNYCH KLASY DROGI ZBIORCZEJ
- KDD - TERENY DRÓG PUBLICZNYCH KLASY DROGI DOJAZDOWEJ
- KDW - TERENY DRÓG WEWNĘTRZNYCH

OBIEKT I GRANICE OBSZARÓW PODLEGAJĄCYCH OCHRONIE, NA PODSTAWIE ODRĘBNYCH PRZEPISÓW:

- GRANICA UDOKUMENTOWANEGO ZŁOŻA PIASKÓW PODSADZKOWYCH "MARKŁOWICE"
- GRANICA UDOKUMENTOWANEGO ZŁOŻA WĘGLA KAMIENNEGO "JANKOWICE"
- GRANICA ADMINISTRACYJNA MIASTA

OBIEKT CHRONIONY USTALENIAMI MIEJSCOWEGO PLANU ZAGOSPODAROWANIA PRZESTRZENNEGO:

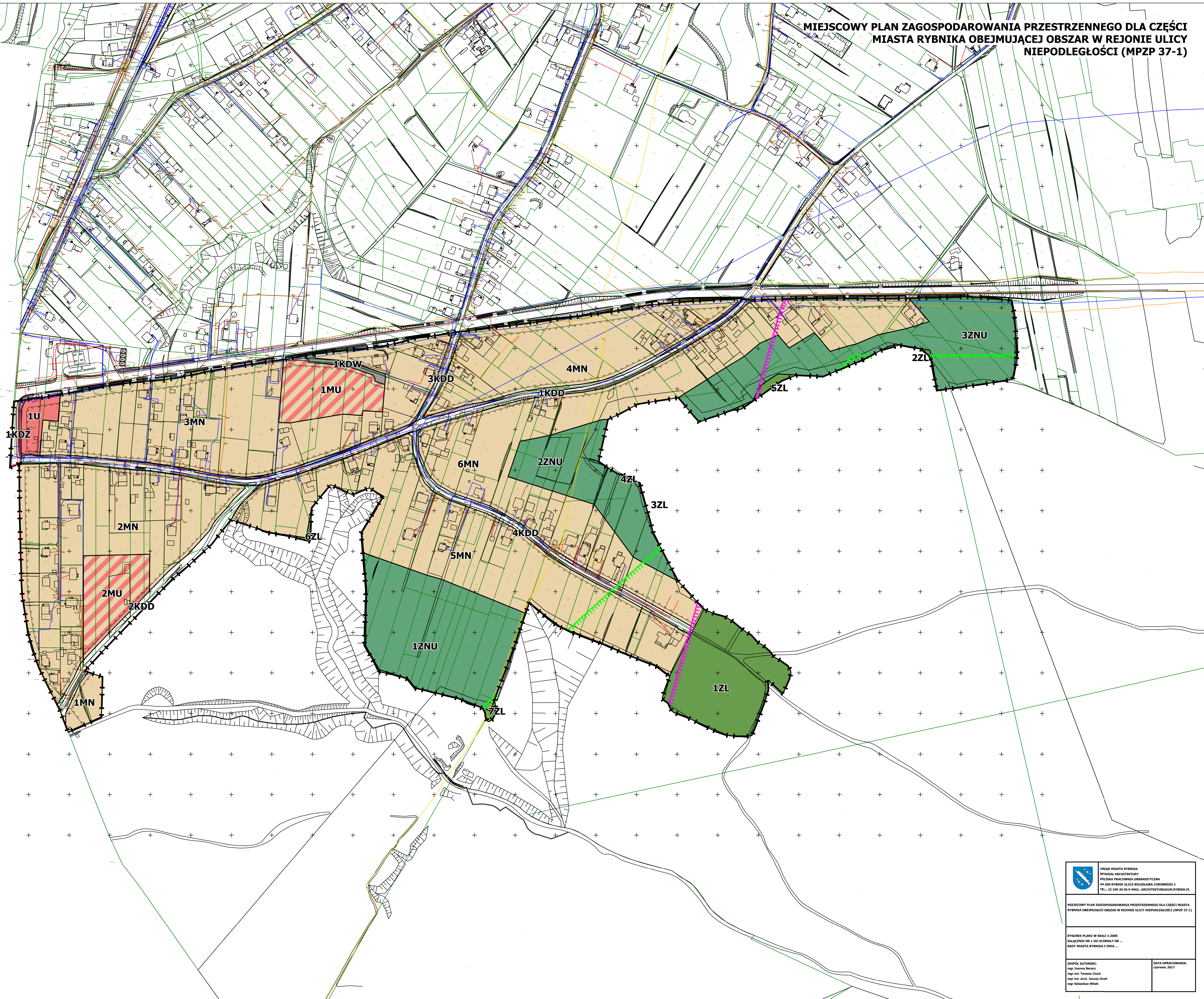
- OBIEKT ZABYTKOWY UJĘTY W GMINNEJ EWIDENCJI ZABYTKÓW


CAŁY OBSZAR OBJĘTY PLANEM ZNAJDUJE SIĘ W GRANICACH:  
- UDOKUMENTOWANEGO ZŁOŻA WĘGLA KAMIENNEGO "MARCEL 1"  
- TERENU GÓRNICZEGO "RADLIN I"  
- OBSZARU GÓRNICZEGO "RADLIN I"



0 100  
metry  
Skala: 1:2 000

MIEJSCOWY PLAN ZAGOSPODAROWANIA PRZESTRZENNEGO DLA CZĘŚCI MIASTA RYBNIKA OBEJMUJĄCEJ OBSZAR W REJONIE ULICY NIEPODLEGŁOŚCI (MPZP 37-1)





URZĄD MIASTA RYBNIKA  
WYDZIAŁ ARCHITEKTURY  
MIEJSKA PRACOWNIA URBANISTYCZNA  
44-200 RYBNIK, ULICA KOŁŁATAJĄCA CHŁOBREGO 2  
TEL.: 22 439 20 26 E-MAIL: ARCHITECTURA@URBAN.RYBNIK.PL

MIEJSCOWY PLAN ZAGOSPODAROWANIA PRZESTRZENNEGO DLA CZĘŚCI MIASTA RYBNIKA OBEJMUJĄCEJ OBSZAR W REJONIE ULICY NIEPODLEGŁOŚCI (MPZP 37-1)

RYBNIK, PLAN W SKALI 1:2000  
ZALĄCZNIK NR 1 DO UCHWAŁY NR ...  
RADY MIASTA RYBNIKA I DRUGA ...

ZESPÓŁ AUTORÓW:  
mgr Joanna Borka  
mgr inż. Tomasz Ciolek  
mgr inż. arch. Jacek Orsiel  
mgr Sebastian Witek

DATA OPRACOWANIA:  
czerwiec 2017