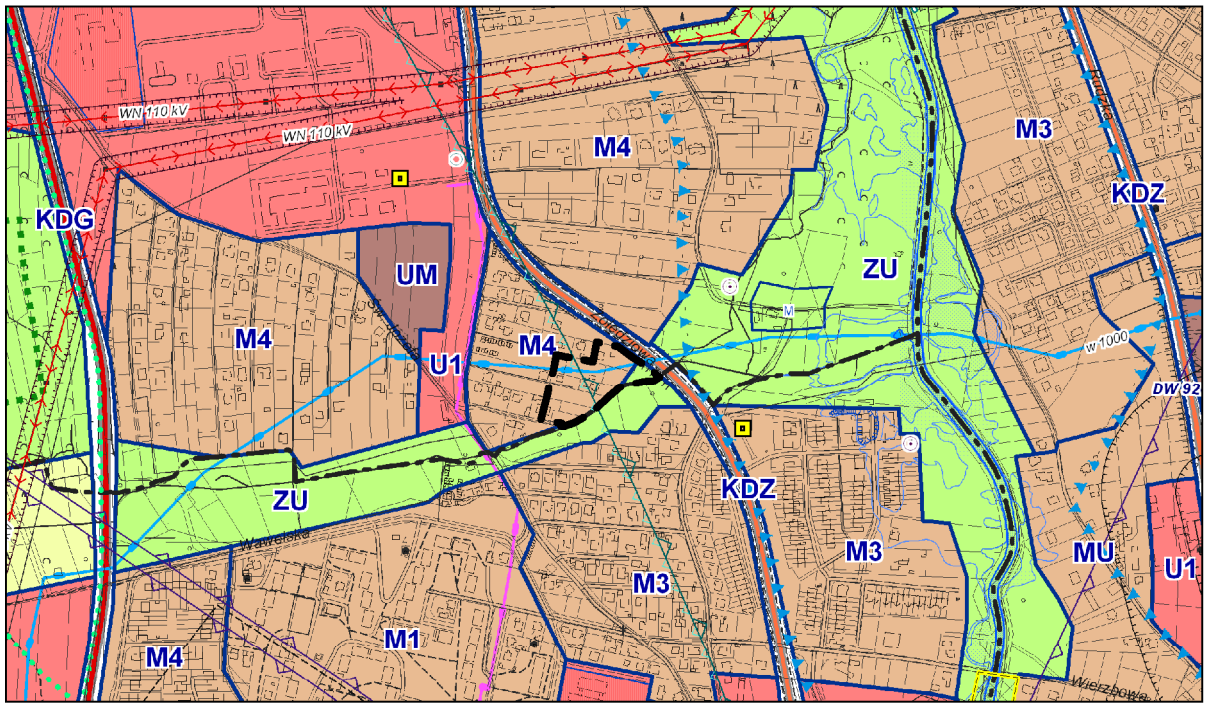


WYRYS ZE STUDIUM UWARUNKWAŃ
I KIERUNKÓW ZAGOSPODAROWANIA
PRZESTRZENNEGO MIASTA RYBNIKA
PRZYJĘTEGO UCHWAŁĄ NR 370/XXIII/2016
RADY MIASTA RYBNIKA
Z DNIA 30 CZERWCA 2016 R.

SKALA 1:10000



- GRANICA PLANU OBEJMUJĄCEGO OBSZAR NR 2
- M4

M4 - OBSZARY ZABUDOWY MIESZKANIOWEJ JEDNORODZINNEJ
- ZU

ZU - OBSZARY ZIELENI URZĄDZONEJ

LEGENDA
OZNACZENIA PODSTAWOWE, BĘDĄCE OBOWIĄZUJĄCYMI USTALENIAMI PLANU:

- GRANICA OBSZARU OBJĘTEGO PLANEM
- LINIA ROZGRANICZAJĄCA TERENY O RÓŻNYM PRZEZNACZENIU
LUB RÓŻNYCH ZASADACH ZAGOSPODAROWANIA
- NIEPRZEKRACZALNA LINIA ZABUDOWY

PRZEZNACZENIA TERENÓW:

- MN

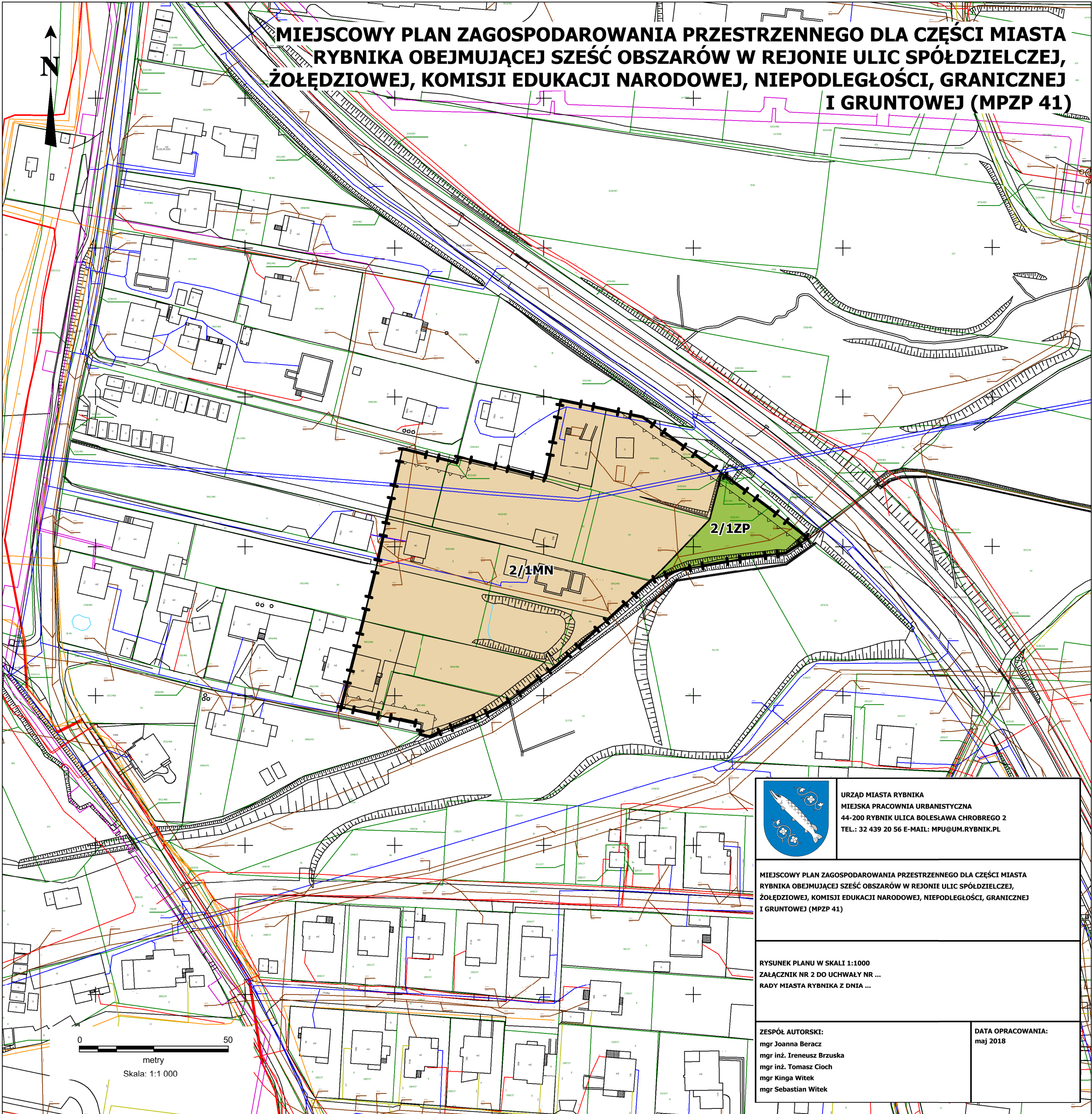
TERENY ZABUDOWY MIESZKANIOWEJ JEDNORODZINNEJ
- ZP


TERENY ZIELENI URZĄDZONEJ

CAŁY OBSZAR NR 2 OBJĘTY PLANEM ZNAJDUJE SIĘ W GRANICACH
UDOKUMENTOWANEGO ZŁOŻA WĘGLA KAMIENNEGO
"JEJKOWICE".

CAŁY OBSZAR NR 2 OBJĘTY PLANEM ZNAJDUJE SIĘ W GRANICACH
UDOKUMENTOWANEGO LOKALNEGO ZBIORNIKA WÓD
PODZIEMNYCH NR 345 RYBNIK.

MIEJSCOWY PLAN ZAGOSPODAROWANIA PRZESTRZENNEGO DLA CZĘŚCI MIASTA
RYBNIKA OBEJMUJĄCEJ SZEŚĆ OBSZARÓW W REJONIE ULIC SPÓŁDZIELCZEJ,
ŻOŁĘDZIOWEJ, KOMISJI EDUKACJI NARODOWEJ, NIEPODLEGŁOŚCI, GRANICZNEJ
I GRUNTOWEJ (MPZP 41)





URZĄD MIASTA RYBNIKA

MIEJSKA PRACOWNIA URBANISTYCZNA

44-200 RYBNIK ULICA BOLESŁAWA CHROBREGO 2

TEL.: 32 439 20 56 E-MAIL: MPU@UM.RYBNIK.PL

MIEJSCOWY PLAN ZAGOSPODAROWANIA PRZESTRZENNEGO DLA CZĘŚCI MIASTA
RYBNIKA OBEJMUJĄCEJ SZEŚĆ OBSZARÓW W REJONIE ULIC SPÓŁDZIELCZEJ,
ŻOŁĘDZIOWEJ, KOMISJI EDUKACJI NARODOWEJ, NIEPODLEGŁOŚCI, GRANICZNEJ
I GRUNTOWEJ (MPZP 41)

RYSUNEK PLANU W SKALI 1:1000
ZAŁĄCZNIK NR 2 DO UCHWAŁY NR ...
RADY MIASTA RYBNIKA Z DNIA ...

ZESPÓŁ AUTORSKI:
mgr Joanna Beracz
mgr inż. Ireneusz Brzuska
mgr inż. Tomasz Cioch
mgr Kinga Witek
mgr Sebastian Witek

DATA OPRACOWANIA:
maj 2018