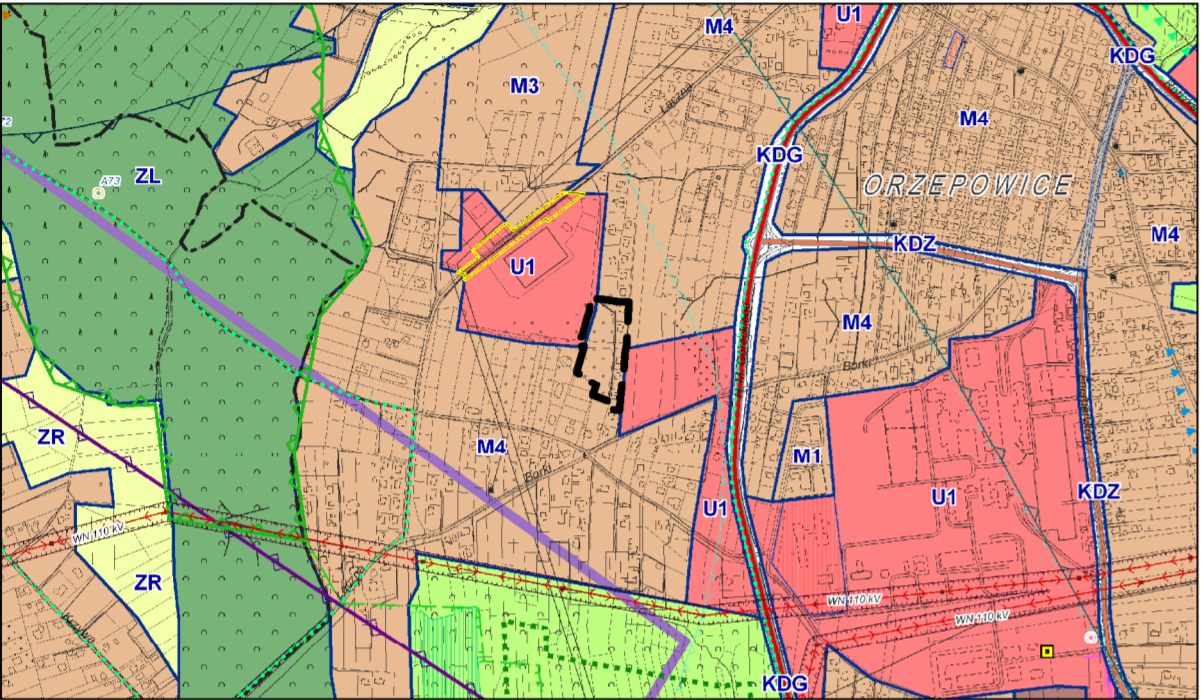


WYRYS ZE STUDIUM UWARUNKWAŃ
I KIERUNKÓW ZAGOSPODAROWANIA
PRZESTRZENNEGO MIASTA RYBNIKA
PRZYJĘTEGO UCHWAŁĄ NR 370/XXIII/2016
RADY MIASTA RYBNIKA
Z DNIA 30 CZERWCA 2016 R.

SKALA 1:10000



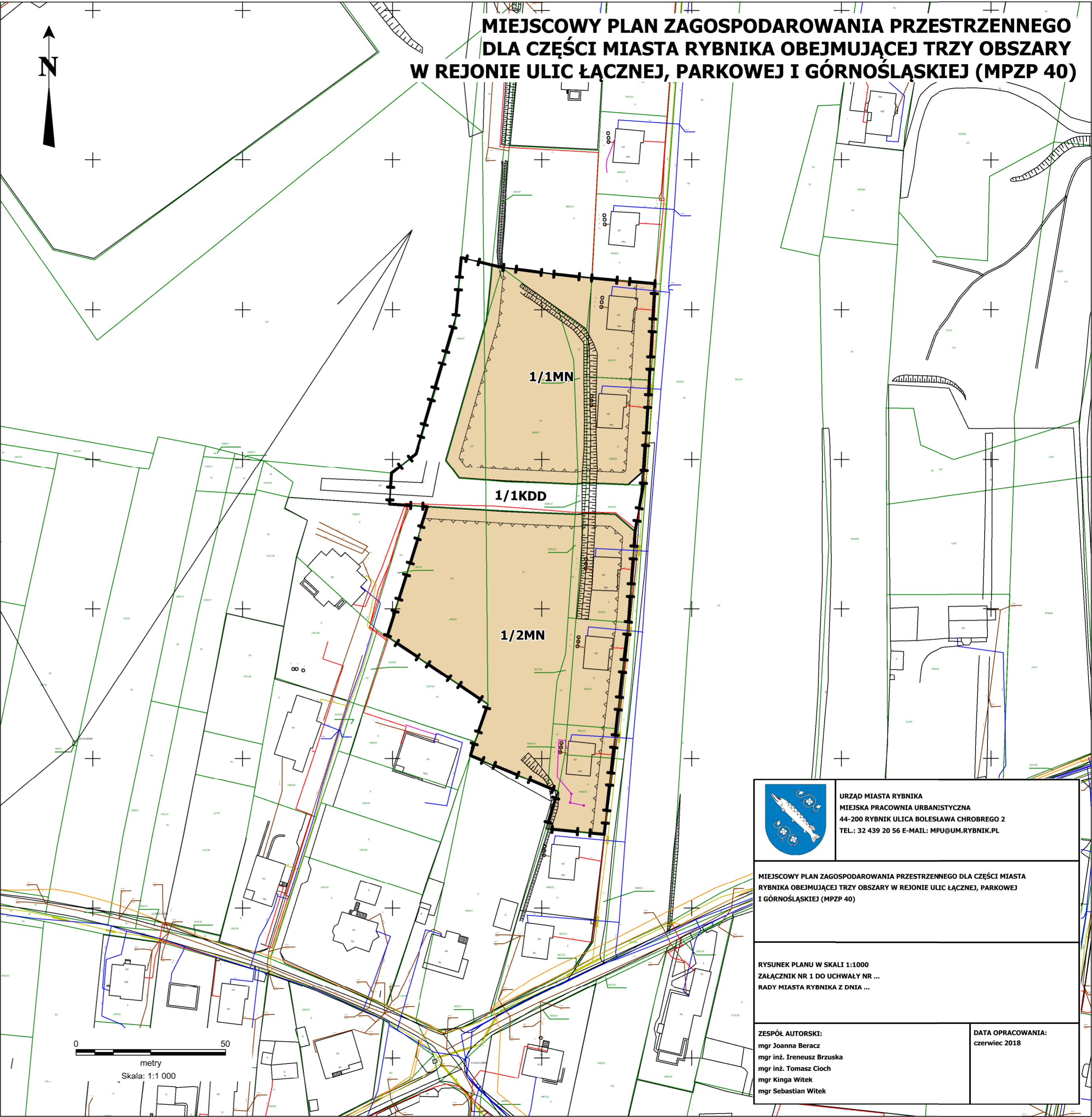
- GRANICA PLANU OBEJMUJĄCEGO OBSZAR NR 1
- M4 - OBSZARY ZABUDOWY MIESZKANIOWEJ JEDNORODZINNEJ
- U1 - OBSZARY USŁUGOWE


LEGENDA
OZNACZENIA PODSTAWOWE, BĘDĄCE USTALENIAMI PLAU:

- GRANICA OBSZARU OBJĘTEGO PLANEM
- LINIA ROZGRANICZAJĄCA TERENY O RÓŻNYM PRZEZNACZENIU
LUB RÓŻNYCH ZASADACH ZAGOSPODAROWANIA
- NIEPRZEKRACZALNA LINIA ZABUDOWY
- MN TERENY ZABUDOWY MIESZKANIOWEJ JEDNORODZINNEJ
- KDD TERENY DRÓG PUBLICZNYCH KLASY DROGI DOJAZDOWEJ

CAŁY OBSZAR NR 1 OBJĘTY PLANEM ZNAJDUJE SIĘ W GRANICACH
UDOKUMENTOWANEGO ZŁOŻA WĘGLA KAMIENNEGO "JEJKOWICE"

CAŁY OBSZAR NR 1 OBJĘTY PLANEM ZNAJDUJE SIĘ W GRANICACH
UDOKUMENTOWANEGO LOKALNEGO ZBIORNIKA WÓD PODZIEMNYCH
NR 345 RYBNIK





URZĄD MIASTA RYBNIKA
MIEJSKA PRACOWNIA URBANISTYCZNA
44-200 RYBNIK ULICA BOLESŁAWA CHROBREGO 2
TEL.: 32 439 20 56 E-MAIL: MPU@UM.RYBNIK.PL

MIEJSCOWY PLAN ZAGOSPODAROWANIA PRZESTRZENNEGO DLA CZĘŚCI MIASTA RYBNIKA OBEJMUJĄCEJ TRZY OBSZARY W REJONIE ULIC ŁĄCZNEJ, PARKOWEJ I GÓRNOŚLĄSKIEJ (MPZP 40)

RYSUNEK PLANU W SKALI 1:1000
ZAŁĄCZNIK NR 1 DO UCHWAŁY NR ...
RADY MIASTA RYBNIKA Z DNIA ...

ZESPÓŁ AUTORSKI:
mgr Joanna Beracz
mgr inż. Ireneusz Brzuska
mgr inż. Tomasz Cioch
mgr Kinga Witek
mgr Sebastian Witek

DATA OPRACOWANIA:
czerwiec 2018