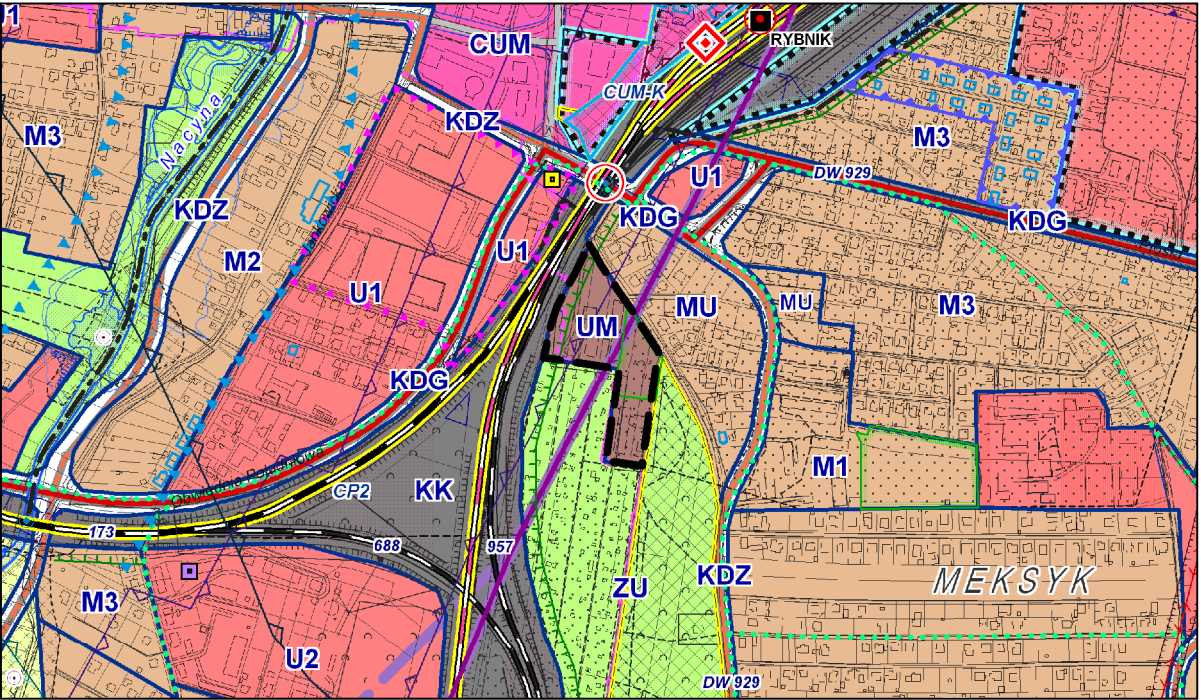


WYRYS ZE STUDIUM UWARUNKOWAŃ
I KIERUNKÓW ZAGOSPODAROWANIA
PRZESTRZENNEGO MIASTA RYBNIKA
PRZYJĘTEGO UCHWAŁĄ NR 370/XXIII/2016
RADY MIASTA RYBNIKA
Z DNIA 30 CZERWCA 2016 R.

SKALA 1:10000



- GRANICA PLANU OBEJMUJĄCEGO OBSZAR NR 2
- UM - OBSZARY ZABUDOWY USŁUGOWO-MIESZKANIOWEJ

LEGENDA
OZNACZENIA PODSTAWOWE, BĘDĄCE USTALENIAMI PLANU:

- GRANICA OBSZARU OBJĘTEGO PLANEM
- LINIA ROZGRANICZAJĄCA TERENY O RÓŻNYM PRZEZNACZENIU
LUB RÓŻNYCH ZASADACH ZAGOSPODAROWANIA
- NIEPRZEKRACZALNA LINIA ZABUDOWY

- TERENY ZABUDOWY USŁUGOWO-MIESZKANIOWEJ

GRANICE TERENÓW PODLEGAJĄCYCH OCHRONIE, NA PODSTAWIE
ODRĘBNYCH PRZEPISÓW, TERENÓW GÓRNICZYCH:

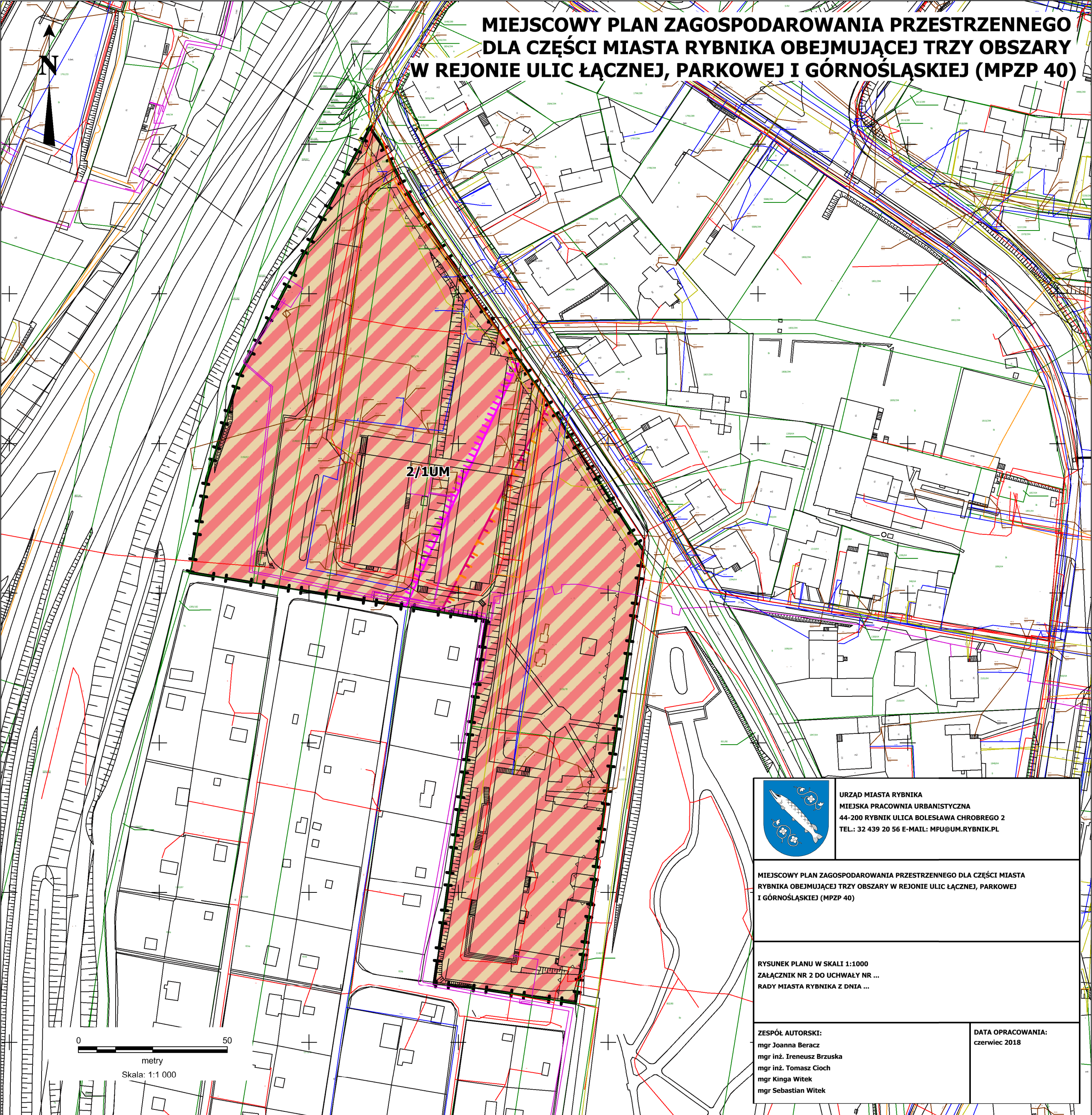
- GRANICA UDOKUMENTOWANEGO ZŁOŻA WĘGLA KAMIENNEGO
"RYMER"
- GRANICA TERENU GÓRNICZEGO "CHWAŁOWICE 1"
- GRANICA OBSZARU GÓRNICZEGO "CHWAŁOWICE 1"


CAŁY OBSZAR NR 2 OBJĘTY PLANEM ZNAJDUJE SIĘ W GRANICACH UDOKUMENTOWANEGO
ZŁOŻA WĘGLA KAMIENNEGO "CHWAŁOWICE"

CAŁY OBSZAR NR 2 OBJĘTY PLANEM ZNAJDUJE SIĘ W GRANICACH UDOKUMENTOWANEGO
ZŁOŻA WĘGLA KAMIENNEGO "CHWAŁOWICE 1"

CAŁY OBSZAR NR 2 OBJĘTY PLANEM ZNAJDUJE SIĘ W GRANICACH
UDOKUMENTOWANEGO LOKALNEGO ZBIORNIKA WÓD PODZIEMNYCH NR 345 RYBNIK

MIEJSCOWY PLAN ZAGOSPODAROWANIA PRZESTRZENNEGO
DLA CZĘŚCI MIASTA RYBNIKA OBEJMUJĄCEJ TRZY OBSZARY
W REJONIE ULIC ŁĄCZNEJ, PARKOWEJ I GÓRNOŚLĄSKIEJ (MPZP 40)





URZĄD MIASTA RYBNIKA
MIEJSKA PRACOWNIA URBANISTYCZNA
44-200 RYBNIK ULICA BOLESŁAWA CHROBREGO 2
TEL.: 32 439 20 56 E-MAIL: MPU@UM.RYBNIK.PL

MIEJSCOWY PLAN ZAGOSPODAROWANIA PRZESTRZENNEGO DLA CZĘŚCI MIASTA
RYBNIKA OBEJMUJĄCEJ TRZY OBSZARY W REJONIE ULIC ŁĄCZNEJ, PARKOWEJ
I GÓRNOŚLĄSKIEJ (MPZP 40)

RYSUNEK PLANU W SKALI 1:1000
ZAŁĄCZNIK NR 2 DO UCHWAŁY NR ...
RADY MIASTA RYBNIKA Z DNIA ...

ZESPÓŁ AUTORSKI:
mgr Joanna Beracz
mgr inż. Ireneusz Brzuska
mgr inż. Tomasz Cioch
mgr Kinga Witek
mgr Sebastian Witek

DATA OPRACOWANIA:
czerwiec 2018