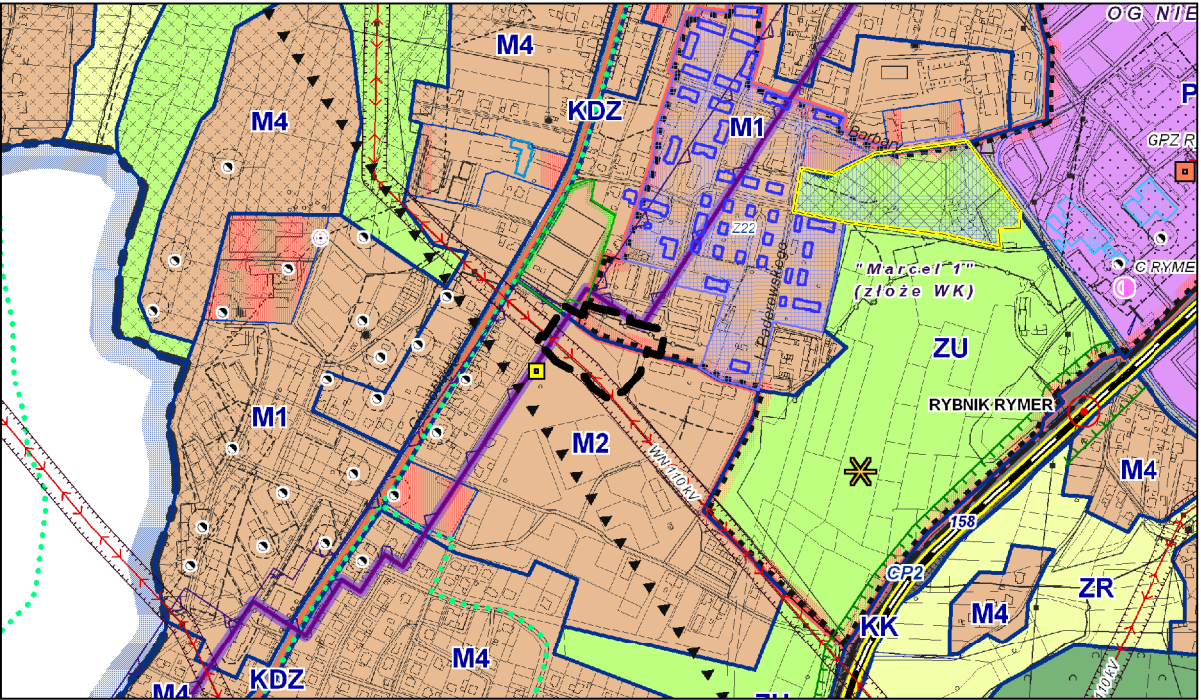


WYRYS ZE STUDIUM UWARUNKOWAŃ
I KIERUNKÓW ZAGOSPODAROWANIA
PRZESTRZENNEGO MIASTA RYBNIKA
PRZYJĘTEGO UCHWAŁĄ NR 370/XXIII/2016
RADY MIASTA RYBNIKA
Z DNIA 30 CZERWCA 2016 R.

SKALA 1:10000



- GRANICA PLANU OBEJMUJĄCEGO OBSZAR NR 3
- M1 UM - OBSZARY ZABUDOWY USŁUGOWO-MIESZKANIOWEJ
- M2 UM - OBSZARY ZABUDOWY USŁUGOWO-MIESZKANIOWEJ

LEGENDA
OZNACZENIA PODSTAWOWE, BĘDĄCE OBOWIĄZUJĄCYMI USTALENIAMI PLANU:

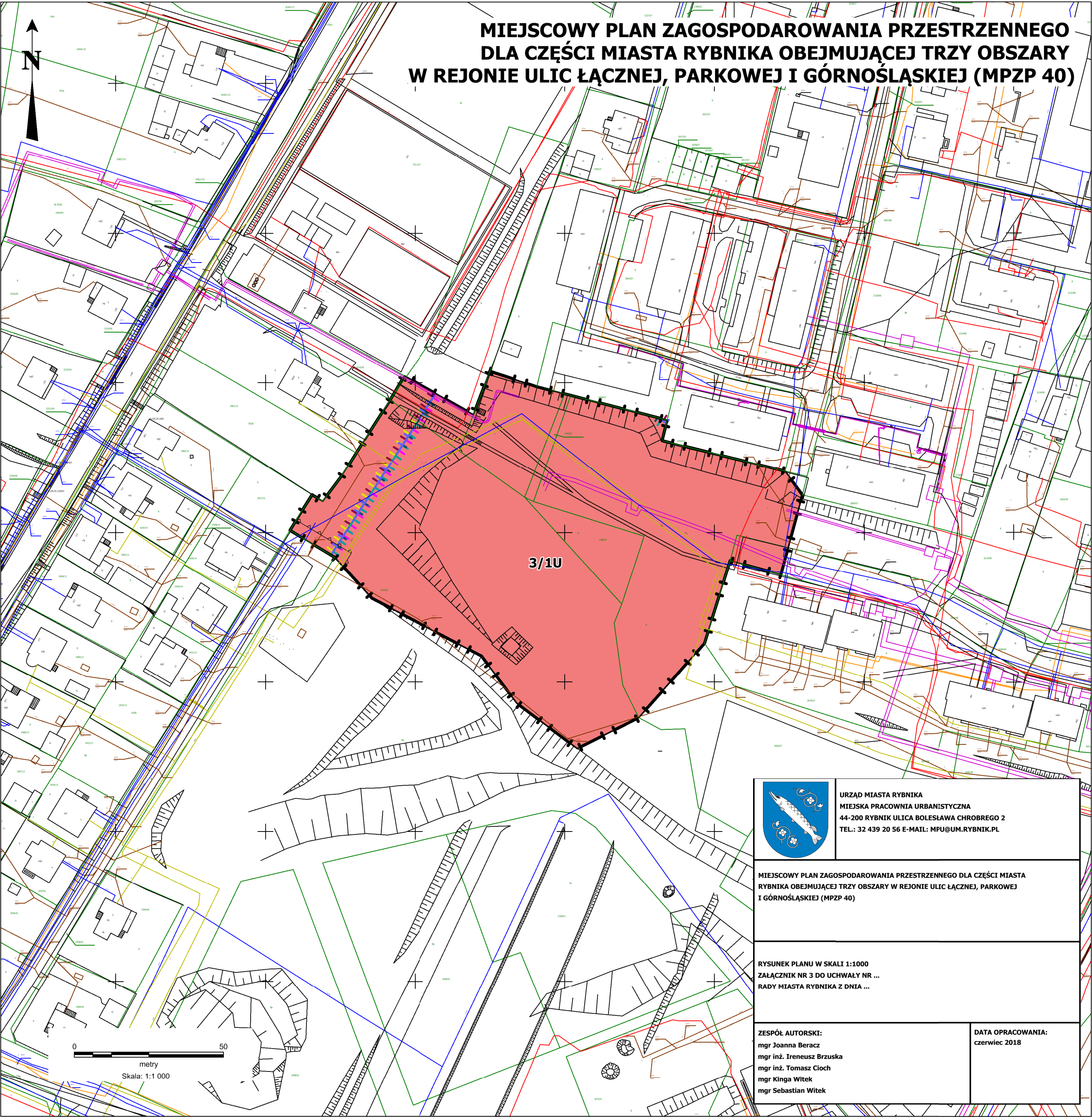
- GRANICA OBSZARU OBJĘTEGO PLANEM
- LINIA ROZGRANICZAJĄCA TERENY O RÓŻNYM PRZEZNACZENIU
LUB RÓŻNYCH ZASADACH ZAGOSPODAROWANIA
- NIEPRZEKRACZALNA LINIA ZABUDOWY
- U TERENY ZABUDOWY USŁUGOWEJ


GRANICE TERENÓW PODLEGAJĄCYCH OCHRONIE, NA PODSTAWIE
ODRĘBNYCH PRZESPISÓW, TERENÓW GÓRNICZYCH:

- GRANICA UDOKUMENTOWANEGO ZŁOŻA WĘGLA KAMIENNEGO
"RYMER"
- GRANICA UDOKUMENTOWANEGO ZŁOŻA WĘGLA KAMIENNEGO
"RYDUŁTOWY"
- GRANICA TERENU GÓRNICZEGO "RYDUŁTOWY I"
- GRANICA TERENU GÓRNICZEGO "NIEDOBCZYCE II"
- GRANICA OBSZARU GÓRNICZEGO "NIEDOBCZYCE II"
- GRANICA OBSZARU GÓRNICZEGO "RYDUŁTOWY I"

CAŁY OBSZAR NR 3 OBJĘTY PLANEM ZNAJDUJE SIĘ W GRANICACH
UDOKUMENTOWANEGO ZŁOŻA WĘGLA KAMIENNEGO "MARCEL 1"

MIEJSCOWY PLAN ZAGOSPODAROWANIA PRZESTRZENNEGO
DLA CZĘŚCI MIASTA RYBNIKA OBEJMUJĄCEJ TRZY OBSZARY
W REJONIE ULIC ŁĄCZNEJ, PARKOWEJ I GÓRNOŚLĄSKIEJ (MPZP 40)



| | |
|--|--|
|  | URZĄD MIASTA RYBNIKA MIEJSKA PRACOWNIA URBANISTYCZNA 44-200 RYBNIK ULICA BOLESŁAWA CHROBREGO 2 TEL.: 32 439 20 56 E-MAIL: MPU@UM.RYBNIK.PL |
| MIEJSCOWY PLAN ZAGOSPODAROWANIA PRZESTRZENNEGO DLA CZĘŚCI MIASTA RYBNIKA OBEJMUJĄCEJ TRZY OBSZARY W REJONIE ULIC ŁĄCZNEJ, PARKOWEJ I GÓRNOŚLĄSKIEJ (MPZP 40) | |
| RYSUNEK PLANU W SKALI 1:1000 ZAŁĄCZNIK NR 3 DO UCHWAŁY NR ... RADY MIASTA RYBNIKA Z DNIA ... | |
| ZESPÓŁ AUTORSKI: mgr Joanna Beracz mgr inż. Ireneusz Brzuska mgr inż. Tomasz Cioch mgr Kinga Witek mgr Sebastian Witek | DATA OPRACOWANIA: czerwiec 2018 |