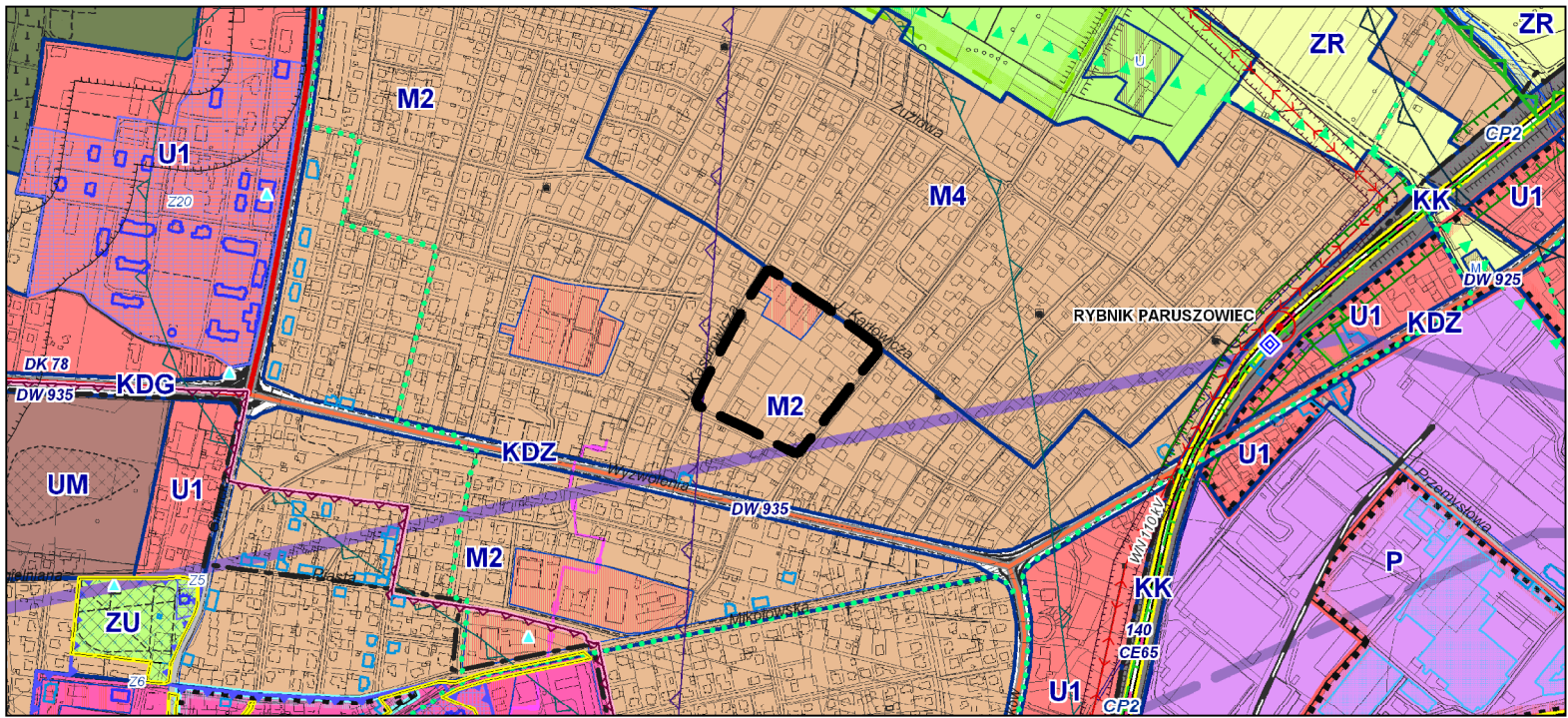







WYRYS ZE STUDIUM UWARUNKOWAŃ I KIERUNKÓW ZAGOSPODAROWANIA PRZESTRZENNEGO MIASTA RYBNIKA PRZYJĘTEGO UCHWAŁĄ NR 370/XXIII/2016 RADY MIASTA RYBNIKA Z DNIA 30 CZERWCA 2016 R.


SKALA 1:10000



-  GRANICA PLANU OBEJMUJĄCEGO OBSZAR NR 3
-  M2 - OBSZARY ZABUDOWY MIESZKANIOWEJ MIESZANEJ, WIELORODZINNEJ I JEDNORODZINNEJ

LEGENDA  
OZNACZENIA PODSTAWOWE, BĘDĄCE OBOWIĄZUJĄCYMI USTALENIAMI PLANU:

-  GRANICA OBSZARU OBJĘTEGO PLANEM
-  LINIA ROZGRANICZAJĄCA TERENY O RÓŻNYM PRZEZNACZENIU LUB RÓŻNYCH ZASADACH ZAGOSPODAROWANIA
-  NIEPRZEKRACZALNA LINIA ZABUDOWY

-  MN
- TERENY ZABUDOWY MIESZKANIOWEJ JEDNORODZINNEJ

 U

TERENY ZABUDOWY USŁUGOWEJ

 KDW

TERENY DRÓG WEWNĘTRZNYCH

GRANICA OBSZARU PODLEGAJĄCEGO OCHRONIE, NA PODSTAWIE ODRĘBNYCH PRZEPISÓW:

-  GRANICA UDOKUMENTOWANEGO ZŁOŻA WĘGLA KAMIENNEGO "JEJKOWICE"

CAŁY OBSZAR NR 3 OBJĘTY PLANEM ZNAJDUJE SIĘ W GRANICACH UDOKUMENTOWANEGO ZŁOŻA WĘGLA KAMIENNEGO "PARUSZOWIEC"

CAŁY OBSZAR NR 3 OBJĘTY PLANEM ZNAJDUJE SIĘ W GRANICACH UDOKUMENTOWANEGO LOKALNEGO ZBIORNIKA WÓD PODZIEMNYCH NR 345 RYBNIK

MIEJSCOWY PLAN ZAGOSPODAROWANIA PRZESTRZENNEGO DLA CZĘŚCI MIASTA RYBNIKA OBEJMUJĄCEJ JEDENASTĘCE OBSZARÓW W REJONIE ULIC SŁAWIKÓW, IGNACEGO DASZYŃSKIEGO, WŁADYSŁAWA WEBERA, LIPOWEJ, GLIWICKIEJ, KS. JANA POJDY, WODZISŁAWSKIEJ, STAWOWEJ, NIEDOBCZYCKIEJ, OSKARA KOLBERGA I SAMOTNEJ (MPZP 51-1)  
ZAŁĄCZNIK NR 3 DO UCHWAŁY NR... RADY MIASTA RYBNIKA Z DNIA...

