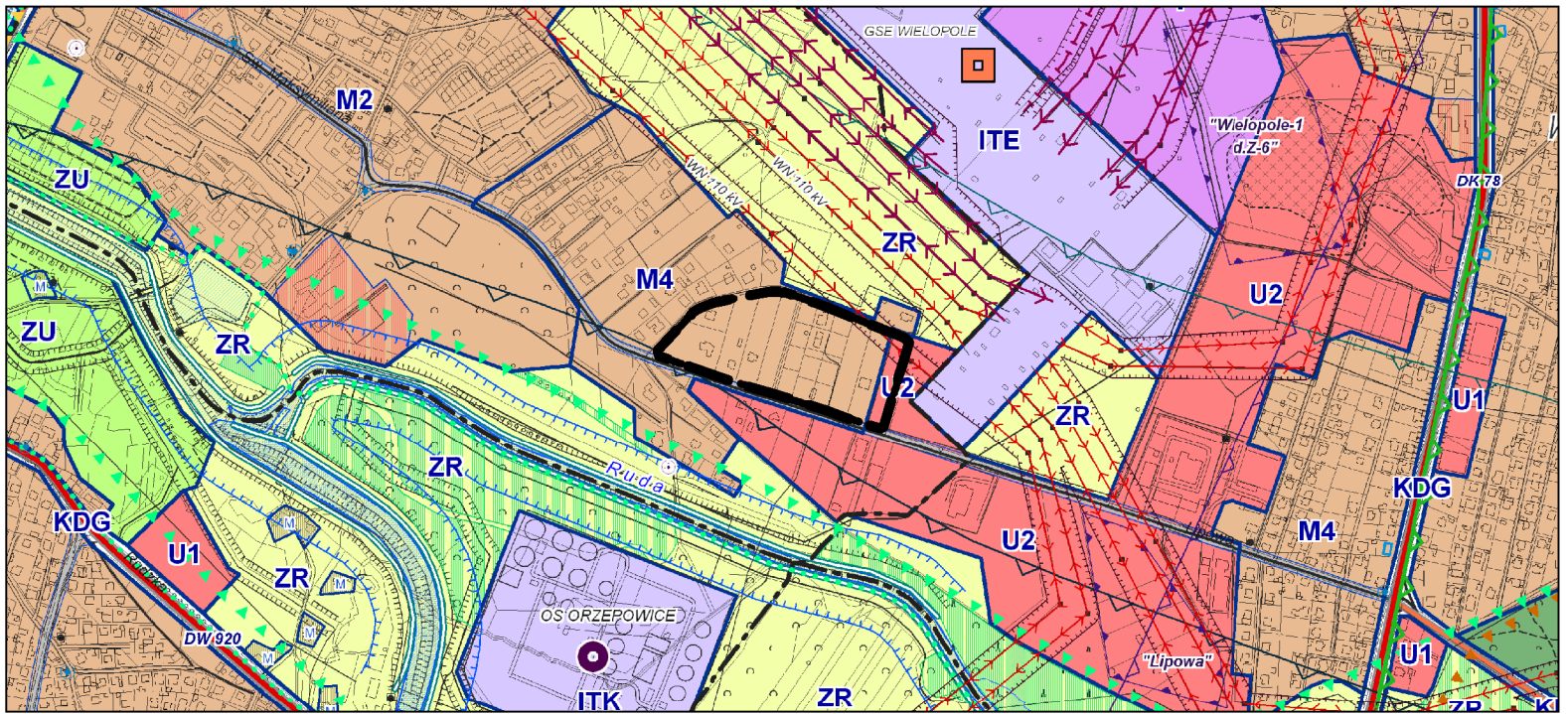





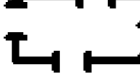





WYRYS ZE STUDIUM UWARUNKOWAŃ I KIERUNKÓW
ZAGOSPODAROWANIA PRZESTRZENNEGO MIASTA RYBNIKA
PRZYJĘTEGO UCHWAŁĄ NR 370/XXIII/2016 RADY MIASTA
RYBNIKA Z DNIA 30 CZERWCA 2016 R.

SKALA 1:10000



-  GRANICA PLANU OBEJMUJĄCEGO OBSZAR NR 4
-  M4 - OBSZARY ZABUDOWY MIESZKANIOWEJ JEDNORODZINNEJ
-  U2 - OBSZARY USŁUGOWO-PRODUKCYJNE

LEGENDA
OZNACZENIA PODSTAWOWE, BĘDĄCE OBOWIĄZUJĄCYMI USTALENIAMI PLANU:

-  GRANICA OBSZARU OBJĘTEGO PLANEM
-  LINIA ROZGRANICZAJĄCA TERENY O RÓŻNYM PRZEZNACZENIU
LUB RÓŻNYCH ZASADACH ZAGOSPODAROWANIA
-  NIEPRZEKRACZALNA LINIA ZABUDOWY
-  MN TERENY ZABUDOWY MIESZKANIOWEJ JEDNORODZINNEJ
-  MU TERENY ZABUDOWY MIESZKANIOWO-USŁUGOWEJ
-  U TERENY ZABUDOWY USŁUGOWEJ

GRANICA OBSZARU PODLEGAJĄCEGO OCHRONIE, NA PODSTAWIE
ODRĘBNYCH PRZEPISÓW:

-  GRANICA UDOKUMENTOWANEGO LOKALNEGO ZBIORNIKA WÓD
PODZIEMNYCH NR 345 RYBNIK

CAŁY OBSZAR NR 4 OBJĘTY PLANEM ZNAJDUJE SIĘ W GRANICACH UDOKUMENTOWANEGO
ZŁOŻA WĘGLA KAMIENNEGO "JEJKOWICE"

MIEJSCOWY PLAN ZAGOSPODAROWANIA PRZESTRZENNEGO DLA CZĘŚCI
MIASTA RYBNIKA OBEJMUJĄCEJ JEDENAŚCIE OBSZARÓW W REJONIE ULIC SŁAWIKÓW,
IGNACEGO DASZYŃSKIEGO, WŁADYSŁAWA WEBERA, LIPOWEJ, GLIWICKIEJ,
KS. JANA POJDY, WODZIŚLAWSKIEJ, STAWOWEJ, NIEDOBCZYCKIEJ, OSKARA KOLBERGA
I SAMOTNEJ (MPZP 51-1)
ZAŁĄCZNIK NR 4 DO UCHWAŁY NR... RADY MIASTA RYBNIKA Z DNIA...

