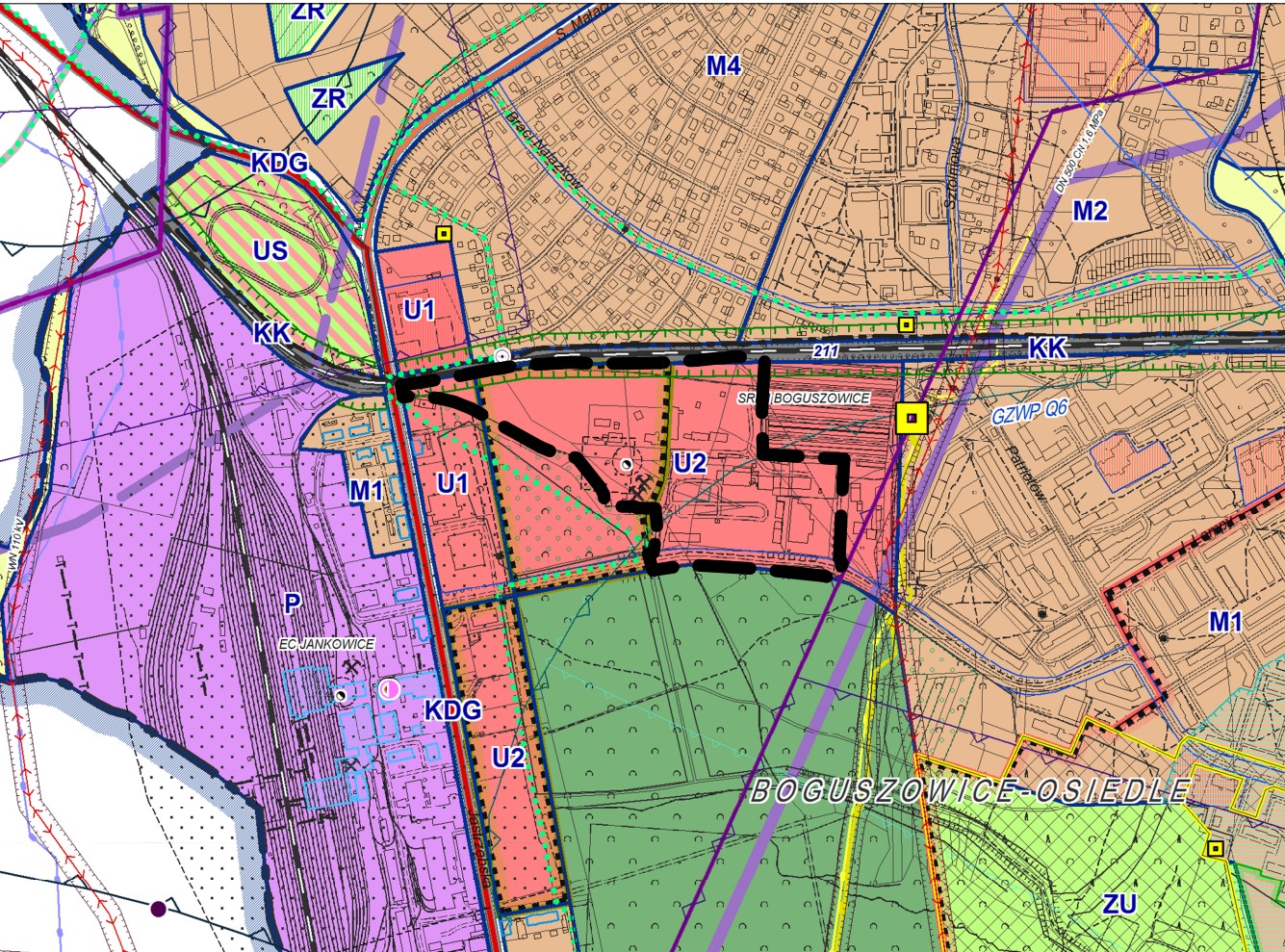


WYRYS ZE STUDIUM UWARUNKOWA I KIERUNKÓW ZAGOSPODAROWANIA PRZESTRZENNEGO MIASTA RYBNIKA PRZYJ TEGO UCHWAŁ NR 370/XXIII/2016 RADY MIASTA RYBNIKA Z DNIA 30 CZERWCA 2016 R.
SKALA 1:10000



GRANICA OBSZARU OBJĘTEGO PLANEM

U2 U2 - obszary usługowo-produkcyjne

LEGENDA
OZNACZENIA BĄDĄCE OBOWIĄZUJĄCYMI USTALENIAMI PLANU:

GRANICA OBSZARU OBJĘTEGO PLANEM

LINIA ROZGRANICZAJĄCA TERENY O RÓŻNYM PRZEZNACZENIU LUB RÓŻNYCH ZASADACH ZAGOSPODAROWANIA

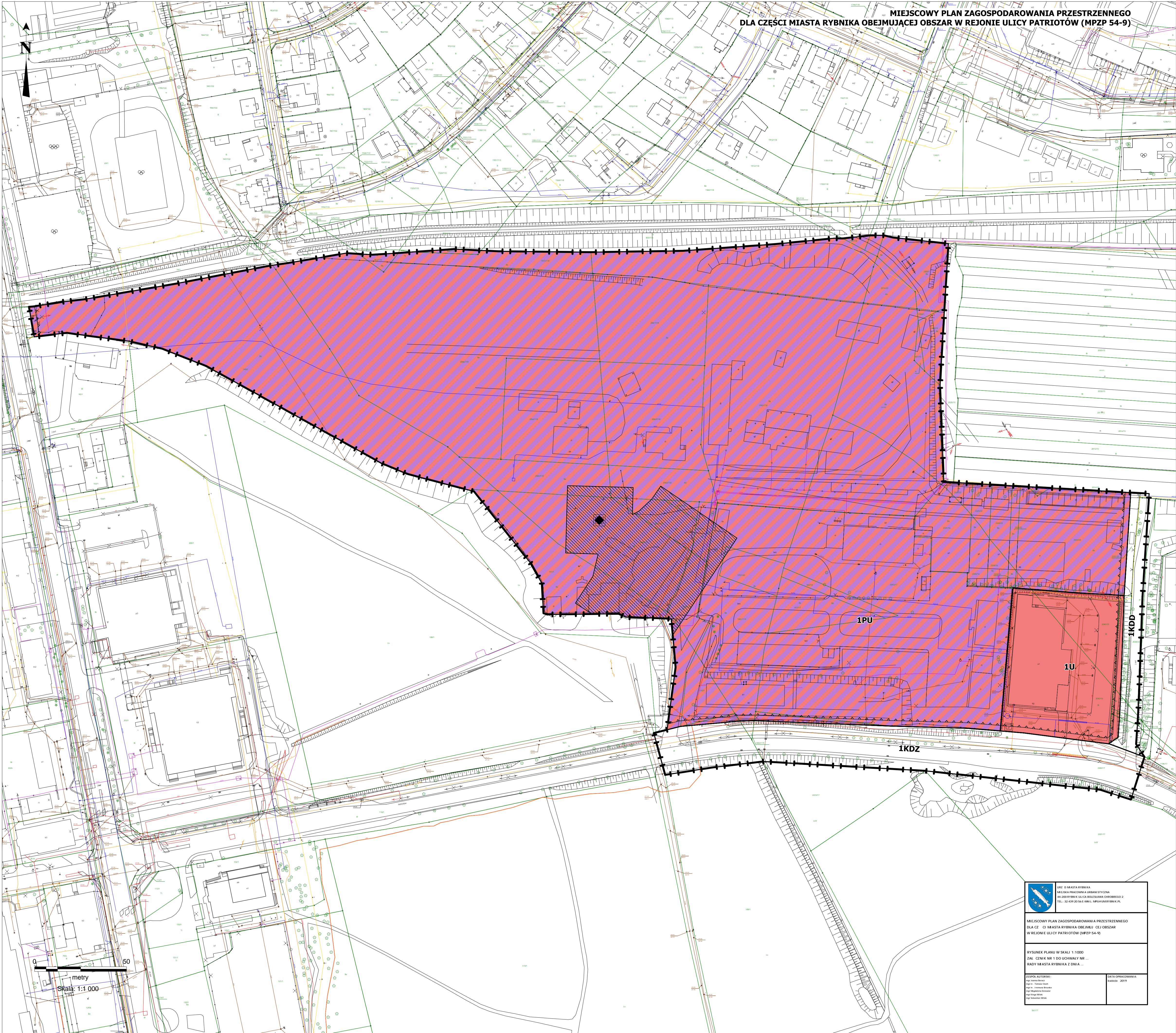
NIEPRZEKACZALNA LINIA ZABUDOWY


- TERENY ZABUDOWY USŁUGOWEJ
- TERENY ZABUDOWY USŁUGOWO-PRODUKCYJNEJ
- TERENY DRÓG PUBLICZNYCH KLASY DROGI ZBIORCZEJ
- TERENY DRÓG PUBLICZNYCH KLASY DROGI DOJAZDOWEJ

ELEMENT INFORMACYJNY PLANU:
SZYB 4 KWK ROW RUCH JANKOWICE

GRANICA TERENU PODLEGAJĄCEGO OCHRONIE, NA PODSTAWIE ODREBNYCH PRZEPISÓW:
STREFA BEZPIECZEŃSTWA WOKÓŁ SZYBU 4 KWK ROW RUCH JANKOWICE WRAZ ZE STACJĄ WENTYLATORÓW

OBSZAR OBJĘTY PLANEM ZNAJDUJE SIĘ W CAŁOŚCI W GRANICACH UDOKUMENTOWANEGO ZŁOŻA WĘGLA KAMIENNEGO "JANKOWICE"
OBSZAR OBJĘTY PLANEM ZNAJDUJE SIĘ W CAŁOŚCI W GRANICACH OBSZARU I TERENU GÓRNICZEGO "JANKOWICE I"





MIEJSKI ODRZĄD
MIASTA RYBNIKA
KRAJOWA PRACOWNIA URBANISTYCZNA
ul. 1000 PRZEMYSŁOWA 1000
TEL.: 32 439 20 54 E-MAIL: URZAD@RYBNIK.PL

MIEJSKOWY PLAN ZAGOSPODAROWANIA I PRZESTRZENNEGO
DLA CZ. CI MIASTA RYBNIKA OBEJMUJĄCY OBSZAR
W REJONIE ULICY PATRIOTÓW (MPZP 54-9)

RYSEK PLANU W SKALI 1:1000
ZAL. CZ. CI NR 1 DO UCHWAŁY NR ...
DANY MIASTA RYBNIKA Z DNIA ...

ZESPÓŁ AUTORÓW:
mgr inż. Tomasz Górn
mgr inż. Tomasz Górn
mgr inż. Tomasz Górn
mgr inż. Tomasz Górn
mgr inż. Tomasz Górn

DATA OPRACOWANIA:
miesiąc: 2019