

**UCHWAŁA NR 130/XI/2019**  
**RADY MIASTA RYBNIKA**

z dnia 24 maja 2019 r.

**w sprawie uchwalenia miejscowego planu zagospodarowania przestrzennego dla części miasta Rybnika obejmującej obszar w rejonie ulicy Prostej (MPZP 37-3)**

Na podstawie art. 18 ust. 2 pkt 5 ustawy z dnia 8 marca 1990 r. o samorządzie gminnym (tekst jednolity Dz. U. z 2019 r. poz. 506), art. 20 ust. 1 ustawy z dnia 27 marca 2003 r. o planowaniu i zagospodarowaniu przestrzennym (tekst jednolity Dz. U. z 2018 r. poz. 1945 ze zm.) oraz w związku z uchwałą Nr 388/XXIV/2016 Rady Miasta Rybnika z dnia 22 września 2016 r. w sprawie przystąpienia do sporządzenia miejscowego planu zagospodarowania przestrzennego dla części miasta Rybnika obejmującej dziewięć obszarów w rejonie ulic Raciborskiej, Buhla, Górnej, Gliwickiej, Wolnej, Niepodległości, Brackiej, Brzezińskiej i Żorskiej (MPZP 37), po stwierdzeniu, że projekt miejscowego planu zagospodarowania przestrzennego nie narusza ustaleń studium uwarunkowań i kierunków zagospodarowania przestrzennego miasta Rybnika przyjętego uchwałą nr 370/XXIII/2016 Rady Miasta Rybnika z dnia 30 czerwca 2016 r.,

na wniosek Prezydenta Miasta Rybnika, po zaopiniowaniu przez Komisję Gospodarki Przestrzennej i Działalności Gospodarczej,

**Rada Miasta Rybnika**  
**uchwała:**

**Rozdział 1**  
**Przepisy ogólne**

**§ 1. 1.** Miejscowy plan zagospodarowania przestrzennego dla części miasta Rybnika obejmującej obszar w rejonie ulicy Prostej (MPZP 37-3), dalej zwany jest planem.

2. Plan obejmuje obszar o powierzchni około 24,75 ha, przedstawiony na rysunku planu.

**§ 2. 1.** Uchwała obejmuje ustalenia planu zawarte w treści uchwały, stanowiące tekst planu oraz w części graficznej planu, którą stanowi rysunek planu w skali 1:1000, będący załącznikiem nr 1 do uchwały.

2. Integralną część uchwały stanowi załącznik nr 2 – rozstrzygnięcie Rady Miasta Rybnika o sposobie realizacji, zapisanych w planie, inwestycji z zakresu infrastruktury technicznej, które należą do zadań własnych gminy, oraz zasadach ich finansowania, zgodnie z przepisami o finansach publicznych.

**§ 3. 1.** Następujące oznaczenia graficzne na rysunku planu są obowiązującymi ustaleniami planu:

- 1) granica obszaru objętego planem;
- 2) linie rozgraniczające tereny o różnym przeznaczeniu lub różnych zasadach zagospodarowania, zwane dalej liniami rozgraniczającymi;
- 3) nieprzekraczalne linie zabudowy;
- 4) symbole terenów o określonym przeznaczeniu oraz ustalonych zasadach i warunkach zagospodarowania:
  - a) **1MU** – teren zabudowy mieszkaniowo-usługowej,
  - b) **1U** – teren zabudowy usługowej,
  - c) **1PU** – teren zabudowy usługowo-produkcyjnej,
  - d) **1P, 2P** – tereny obiektów produkcyjnych, składów i magazynów,
  - e) **1KDG** – teren drogi publicznej klasy drogi głównej,
  - f) **1KDL, 2KDL** – tereny dróg publicznych klasy drogi lokalnej,
  - g) **1KDW** – teren drogi wewnętrznej.

2. Określa się na rysunku planu granice terenu podlegającego ochronie, na podstawie odrębnych przepisów – granice udokumentowanego Lokalnego Zbiornika Wód Podziemnych nr 345 Rybnik.

3. Obszar objęty planem znajduje się w całości w granicach udokumentowanych złóż węgla kamiennego „Chwałowice” i „Chwałowice 1”.

4. Obszar objęty planem znajduje się w całości w granicach obszaru i terenu górniczego „Chwałowice 1”.

§ 4. Określenia stosowane w uchwale oznaczają:

- 1) **teren** – wydzielona liniami rozgraniczającymi część obszaru objętego planem, o określonym przeznaczeniu i ustalonych zasadach lub warunkach zagospodarowania, wyróżniona symbolem terenu składającym się z numeru i oznaczenia literowego, w którym numer wyróżnia teren spośród innych terenów na obszarze objętym planem, zaś oznaczenie literowe oznacza przeznaczenie terenu;
- 2) **nieprzekraczalna linia zabudowy** – linia, w której może być usytuowana ściana budynku bez prawa jej przekraczania w kierunku linii rozgraniczającej terenu;
- 3) **przeznaczenie podstawowe** – rodzaj przeznaczenia terenu, które zostało ustalone planem jako jedyne lub przeważające na danym terenie;
- 4) **przeznaczenie uzupełniające** – rodzaj przeznaczenia terenu, które uzupełnia przeznaczenie podstawowe;
- 5) **wielkość powierzchni zabudowy** – parametr, wyrażony jako procentowy udział powierzchni zabudowy tj. powierzchni zabudowanej budynkami, liczonej po obrysie zewnętrznym ścian, a w przypadku nadwieszń, podcieni z podporami czy przejazdów – po obrysie zewnętrznym ścian wyższych kondygnacji, w powierzchni działki budowlanej;
- 6) **pozostałe obiekty budowlane** – każdy obiekt budowlany niebędący budynkiem;
- 7) **wysokość zabudowy:**
  - a) wysokość budynków,
  - b) wysokość pozostałych obiektów budowlanych – mierzona od poziomu terenu w najniższym punkcie styku z obiektem budowlanym do górnej krawędzi najwyższej położonego elementu obiektu budowlanego;
- 8) **biura** – obiekty lub lokale służące działalności związanej z funkcjonowaniem organizacji, zarządzaniem, finansami, ubezpieczeniami, doradztwem, pośrednictwem, wynajmem, projektowaniem, informatyką, archiwizowaniem, działalnością wydawniczą, reklamą, tłumaczeniami;
- 9) **gastronomia** – obiekty lub lokale służące działalności związanej z wyżywieniem i obsługą gastronomiczną, w tym restauracje, stołówki, bary, kawiarnie;
- 10) **handel detaliczny** – obiekty lub lokale służące sprzedaży detalicznej o powierzchni sprzedaży nie większej niż 2000 m<sup>2</sup>, z wyłączeniem stacji paliw;
- 11) **handel hurtowy** – obiekty lub lokale służące działalności związanej z handlem hurtowym;
- 12) **obsługa komunikacji drogowej** – obiekty lub lokale związane z obsługą ruchu drogowego, w tym miejsca obsługi podróżnych, stacje paliw, myjnie samochodowe i garaże dla samochodów osobowych;
- 13) **opieka nad zwierzętami** – obiekty lub lokale służące działalności związanej z opieką nad zwierzętami, w tym gabinety i lecznice weterynaryjne, hotele i schroniska dla zwierząt;
- 14) **produkcja drobna** – obiekty lub lokale związane z prowadzeniem działalności wytwórczej, w tym piekarnie, cukiernie, ciastkarnie, lodziarnie, a także zakłady poligraficzne;
- 15) **produkcja przemysłowa** – obiekty lub lokale służące działalności związanej z masowym wytwarzaniem produktów przemysłowych z wyłączeniem wydobywania kopalin i wytwarzania energii;
- 16) **składy i magazyny** – obiekty lub lokale służące działalności związanej ze składowaniem i magazynowaniem towarów i produktów;
- 17) **sport i rekreacja** – obiekty lub lokale służące działalności związanej z usługami sportu i rekreacji, w tym stadiony, hale sportowe, boiska, pola golfowe, tory wyścigowe, baseny, siłownie, łaźnie i sauny;

- 18) **usługi drobne** – obiekty lub lokale służące działalności związanej z wytwarzaniem artykułów użytku osobistego, domowego i biurowego, w tym obiekty lub lokale usług krawieckich, szewskich, rymarskich, fotograficznych, introligatorskich, jubilerskich, lutniczych, zegarmistrzowskich, ślusarskich, stolarskich i szklarskich;
- 19) **usługi naprawcze** – obiekty lub lokale służące działalności związanej z konserwacją i naprawą artykułów użytku osobistego, domowego i biurowego oraz naprawą i diagnostyką pojazdów;
- 20) **usługi pielęgnacyjne** – obiekty lub lokale służące działalności związanej z usługami kosmetyczno-pielęgnacyjnymi, w tym gabinety kosmetyczne, fryzjerskie, studia wizażu, studia tatuażu i solaria;
- 21) **usługi zdrowia** – obiekty lub lokale służące działalności związanej z opieką medyczną, w tym gabinety lekarskie, przychodnie lekarskie oraz szpitale;
- 22) **zabudowa mieszkaniowa jednorodzinna** – budynek lub zespół budynków mieszkalnych jednorodzinnych wraz z obiektami towarzyszącymi.

## **Rozdział 2**

### **Ustalenia dla obszaru objętego planem**

**§ 5.** W zakresie zasad ochrony i kształtowania ładu przestrzennego:

- 1) nakazuje się lokalizowanie budynków na danym obszarze planu zgodnie z wyznaczonymi na rysunku planu nieprzekraczalnymi liniami zabudowy;
- 2) wobec legalnie istniejących w dniu wejścia w życie planu miejscowego obiektów budowlanych, niezgodnych z jego ustaleniami, dopuszcza się:
  - a) w przypadku ich zlokalizowania w całości lub w części poza wyznaczonymi w planie nieprzekraczalnymi liniami zabudowy, zmianę sposobu ich użytkowania oraz prowadzenia w tych obiektach robót budowlanych za wyjątkiem rozbudowy poza te linie,
  - b) w przypadku niezgodności z przeznaczeniem poszczególnych terenów, w których się znajdują, prowadzenie w tych obiektach robót budowlanych za wyjątkiem odbudowy, rozbudowy lub nadbudowy,
  - c) w przypadku niezgodności z parametrami i wskaźnikami kształtowania zabudowy oraz zagospodarowania terenu określonymi w planie dla poszczególnych terenów, w których się znajdują, zmianę sposobu ich użytkowania oraz prowadzenie w tych obiektach robót budowlanych za wyjątkiem odbudowy, rozbudowy lub nadbudowy;
- 3) zakazuje się stosowania pokrycia elewacji w formie paneli z tworzyw sztucznych typu siding, blachy falistej lub trapezowej na terenie oznaczonym symbolem **1MU**;
- 4) dopuszcza się stosowanie na obiektach budowlanych każdego rodzaju dachu z zastrzeżeniem, że kąt nachylenia połaci dachu nie może być większy niż 45°, a w przypadku dachu mansardowego nie większy niż 75°;
- 5) dopuszcza się sytuowanie budynku na działce budowlanej w odległości 1,5 m od granicy tej działki lub bezpośrednio przy jej granicy, z zastrzeżeniem pkt 1;
- 6) dopuszcza się na terenach oznaczonych symbolami **1MU**, **1U**, **1PU**, **1P**, **2P** lokalizowanie parkingów dla samochodów osobowych;
- 7) dopuszcza się na wszystkich terenach lokalizowanie dojeżdż, dojazdów, w tym do działek budowlanych, oraz ścieżek rowerowych;
- 8) dopuszcza się na wszystkich terenach lokalizowanie sieci uzbrojenia terenu, z zastrzeżeniem pkt 9;
- 9) dopuszcza się lokalizowanie infrastruktury telekomunikacyjnej o maksymalnej wysokości zabudowy 25 m na terenach oznaczonych symbolami **1MU**, **1U**, **1PU**, **1P**, **2P**.

**§ 6.** W zakresie zasad ochrony środowiska, przyrody i krajobrazu dopuszcza się poziom hałasu – dla terenu oznaczonego symbolem **1MU** jak dla terenu pod zabudowę mieszkaniowo-usługową.

**§ 7.** Obowiązują następujące ustalenia dotyczące granic i sposobów zagospodarowania terenów podlegających ochronie, na podstawie odrębnych przepisów, w tym terenu górniczego:

- 1) na obszarze objętym planem występują udokumentowane złoża węgla kamiennego „Chwałowice” i „Chwałowice 1”;
- 2) obszar objęty planem znajduje się w granicach obszaru górniczego „Chwałowice 1”;
- 3) obszar objęty planem znajduje się w granicach terenu górniczego „Chwałowice 1”;
- 4) obszar objęty planem znajduje się w granicach udokumentowanego Lokalnego Zbiornika Wód Podziemnych nr 345 Rybnik;
- 5) w obszarze i terenie górniczym, o których mowa w pkt 2 i 3, obowiązuje nakaz uwzględniania aktualnych czynników geologiczno-górniczych przy budowie bądź przebudowie obiektów budowlanych.

§ 8. 1. W zakresie szczegółowych zasad i warunków scalania i podziału nieruchomości ustala się:

- 1) minimalna powierzchnia nowo wydzielanych działek – 500 m<sup>2</sup>;
- 2) minimalna szerokość frontów działek nie mniejsza niż 18 m;
- 3) kąt położenia granicy działek do pasa drogowego zawarty w przedziale pomiędzy 60° a 120°.

2. Nie ustala się obszarów wymagających przeprowadzenia scaleń i podziałów nieruchomości.

§ 9. Zasady modernizacji, rozbudowy i budowy systemów komunikacji:

- 1) obsługa komunikacyjna obszaru planu poprzez drogi oznaczone symbolami **1KDG**, **1KDL**, **2KDL**, **1KDW**;
- 2) drogi oznaczone symbolami **1KDG**, **1KDL**, **2KDL** stanowią publiczny układ komunikacyjny;
- 3) droga oznaczona symbolem **1KDG** zapewnia połączenie z zewnętrznym układem komunikacyjnym;
- 4) ustala się następujące szerokości dróg publicznych oraz drogi wewnętrznej w liniach rozgraniczających, z zastrzeżeniem pkt 5:
  - a) droga oznaczona symbolem **1KDG**: 25 m,
  - b) drogi oznaczone symbolem **1KDL**, **1KDW**: 12 m,
  - c) droga oznaczona symbolem **2KDL**: 13 m;
- 5) dopuszcza się inne szerokości dróg publicznych oraz drogi wewnętrznej w liniach rozgraniczających niż te, o których mowa w pkt 4, zgodnie z rysunkiem planu;
- 6) nakazuje się zapewnienie co najmniej:
  - a) 2 miejsc do parkowania na 1 lokal mieszkalny w budynku mieszkalnym jednorodzinnym,
  - b) 1 miejsca do parkowania na każde 35 m<sup>2</sup> powierzchni użytkowej lokalu usługowego, lecz nie mniej niż 2 miejsc do parkowania oraz 1 miejsca przeznaczonego na parkowanie pojazdów zaopatrzonych w kartę parkingową na każde 15 miejsc do parkowania,
  - c) 2 miejsc do parkowania na 10 zatrudnionych w obiektach produkcyjnych, składach i magazynach, lecz nie mniej niż 2 miejsc do parkowania oraz 1 miejsca przeznaczonego na parkowanie pojazdów zaopatrzonych w kartę parkingową na każde 15 miejsc do parkowania,
  - d) 1 miejsca do parkowania na 1 lokal mieszkalny lokalizowany w budynkach o innych funkcjach niż mieszkaniowe oraz 1 miejsca przeznaczonego na parkowanie pojazdów zaopatrzonych w kartę parkingową na każde 15 miejsc do parkowania,
- 7) nakazuje się lokalizowanie wszystkich miejsc do parkowania przewidzianych do obsługi w ramach działek budowlanych, na których te obiekty są usytuowane;
- 8) nakazuje się lokalizowanie miejsc do parkowania przeznaczonych na parkowanie pojazdów zaopatrzonych w kartę parkingową przy głównym wejściu do budynku;
- 9) dopuszcza się realizację miejsc do parkowania, w tym miejsc przeznaczonych na parkowanie pojazdów zaopatrzonych w kartę parkingową, w formie:
  - a) garaży:
    - nadziemnych,



- podziemnych,
- wbudowanych w budynki,

b) parkingów:

- terenowych,
- nadziemnych,
- podziemnych,
- wbudowanych w budynki,
- na dachach budynków.

**§ 10.** 1. W zakresie zasad modernizacji, rozbudowy i budowy infrastruktury technicznej:

- 1) nakazuje się lokalizowanie sieci uzbrojenia terenu w liniach rozgraniczających dróg publicznych oraz drogi wewnętrznej, z zastrzeżeniem pkt 2;
- 2) dopuszcza się lokalizowanie sieci uzbrojenia terenu poza liniami rozgraniczającymi dróg publicznych oraz drogi wewnętrznej o ile jest to technicznie uzasadnione w powiązaniu z fizjografią, istniejącymi obiektami, kierunkami ogrodzeń lub kierunkami podziałów własnościowych oraz w sposób umożliwiający realizację ustalonego dla danego terenu zagospodarowania i kształtowania zabudowy zgodnej z jego przeznaczeniem.

2. W zakresie zaopatrzenia w wodę, w tym do celów przeciwpożarowych, ustala się zaopatrzenie w wodę z istniejącej bądź projektowanej sieci wodociągowej.

3. W zakresie odprowadzania ścieków:

- 1) nakazuje się odprowadzenie ścieków bytowych do miejskiej kanalizacji sanitarnej, z zastrzeżeniem przepisów ustawy z dnia 13 września 1996 r. o utrzymaniu czystości i porządku w gminach (tekst jednolity Dz. U. z 2018 r. poz. 1454 ze zm.);
- 2) nakazuje się odprowadzenie wód opadowych i roztopowych do miejskiej kanalizacji deszczowej, wprowadzającej wyżej wymienione wody do ziemi lub do wód powierzchniowych, z zastrzeżeniem pkt 3;
- 3) dopuszcza się do czasu zrealizowania kanalizacji deszczowej odprowadzanie wód opadowych i roztopowych do ziemi i do wód po uprzednim zabezpieczeniu przed przedostawaniem się zanieczyszczonych wód do ziemi i do wód.

4. W zakresie zaopatrzenia w energię elektryczną ustala się dostawę energii elektrycznej z istniejącej i projektowanej sieci elektroenergetycznej.

5. W zakresie zaopatrzenia w gaz ustala się dostawę gazu z istniejącej i projektowanej sieci gazowej.

6. W zakresie zaopatrzenia w ciepło:

- 1) ustala się dostawę ciepła w oparciu o indywidualne źródło ciepła lub z istniejącej i projektowanej sieci ciepłowniczej;
- 2) w celu ochrony powietrza atmosferycznego nakazuje się stosowanie proekologicznych i wysokosprawnych źródeł energii cieplnej, charakteryzujących się brakiem lub niską emisją substancji do powietrza.

7. W zakresie gospodarki odpadami:

- 1) dopuszcza się realizację inwestycji związanych z wytwarzaniem odpadów oraz polegających na przetwarzaniu odpadów (z wyłączeniem odpadów niebezpiecznych) i zbieraniu odpadów, za wyjątkiem przekształcania termicznego, zgazowania i pyrolizy, a także działań z odpadami będącymi lub zawierającymi substancje stwarzające szczególne zagrożenie dla środowiska, wyłączenie na terenach oznaczonych symbolami **1PU**, **1P**, **2P**;
- 2) nakaz lokalizowania miejsc na pojemniki służące do czasowego gromadzenia stałych odpadów komunalnych jako osłoniętych od strony dróg publicznych.

8. W zakresie zaopatrzenia w sieć teletechniczną ustala się obsługę telekomunikacyjną z istniejącej i projektowanej sieci telekomunikacyjnej.

**§ 11.** Stawka procentowa, na podstawie której ustala się opłatę, o której mowa w art. 36 ust. 4 ustawy z dnia 27 marca 2003 r. o planowaniu i zagospodarowaniu przestrzennym, wynosi 30%.

**§ 12.** Minimalna powierzchnia nowo wydzielanych działek budowlanych:

- 1) dla zabudowy mieszkaniowej jednorodzinnej bliźniaczej – 500 m<sup>2</sup>;
- 2) dla zabudowy mieszkaniowej jednorodzinnej wolno stojącej – 700 m<sup>2</sup>.

### **Rozdział 3**

#### **Ustalenia dotyczące przeznaczenia terenów, a także ustalenia dotyczące zasad kształtowania zabudowy oraz wskaźników zagospodarowania terenu**

**§ 13.** 1. Wyznacza się teren zabudowy mieszkaniowo-usługowej, oznaczony symbolem **1MU**, dla którego ustala się przeznaczenie podstawowe:

- 1) zabudowa mieszkaniowa jednorodzinna;
- 2) zabudowa usługowa, w ramach której dopuszcza się:
  - a) biura,
  - b) gastronomię,
  - c) handel detaliczny,
  - d) sport i rekreację wyłącznie w zakresie siłowni, łaźni i saun,
  - e) usługi drobne za wyjątkiem obiektów i lokali usług ślusarskich, stolarskich i szklarskich,
  - f) usługi naprawcze za wyjątkiem obiektów i lokali służących działalności związanej z naprawą i diagnostyką pojazdów,
  - g) usługi pielęgnacyjne,
  - h) usługi zdrowia wyłącznie w zakresie gabinetów lekarskich.

2. Dla terenu wyznaczonego w ust. 1 ustala się następujące parametry i wskaźniki kształtowania zabudowy oraz zagospodarowania terenu:

- 1) nakazuje się realizację zabudowy mieszkaniowej jednorodzinnej w formie wolno stojącej lub bliźniaczej;
- 2) maksymalna wielkość powierzchni zabudowy w stosunku do powierzchni działki budowlanej – 40%;
- 3) minimalny udział procentowy powierzchni biologicznie czynnej w odniesieniu do powierzchni działki budowlanej – 30%;
- 4) intensywność zabudowy:
  - a) minimalna – 0,02,
  - b) maksymalna – 0,8;
- 5) maksymalna wysokość zabudowy:
  - a) budynki – 10 m,
  - b) budynki gospodarcze i garaże wolno stojące – 6 m,
  - c) wiaty i altany – 3,5 m,
  - d) pozostałe obiekty budowlane – 25 m;
- 6) linia zabudowy – zgodnie z § 5 pkt 1;
- 7) geometria dachu – zgodnie z § 5 pkt 4.

**§ 14.** 1. Wyznacza się teren zabudowy usługowej, oznaczony symbolem **1U**, dla którego ustala się przeznaczenie:

- 1) podstawowe – zabudowa usługowa, w ramach której dopuszcza się:
  - a) biura,

- b) gastronomię,
  - c) handel detaliczny,
  - d) handel hurtowy,
  - e) obsługę komunikacji drogowej,
  - f) opiekę nad zwierzętami,
  - g) sport i rekreację wyłącznie w zakresie siłowni, łaźni i saun,
  - h) usługi drobne,
  - i) usługi naprawcze,
  - j) usługi pielęgnacyjne,
  - k) usługi zdrowia za wyjątkiem szpitali;
- 2) uzupełniające – zabudowa produkcyjna, w ramach której dopuszcza się:
- a) produkcję drobną,
  - b) składy i magazyny.

2. Dla terenu wyznaczonego w ust. 1 ustala się następujące parametry i wskaźniki kształtowania zabudowy oraz zagospodarowania terenu:

- 1) maksymalna wielkość powierzchni zabudowy w stosunku do powierzchni działki budowlanej – 40%;
- 2) minimalny udział procentowy powierzchni biologicznie czynnej w odniesieniu do powierzchni działki budowlanej – 30%;
- 3) intensywność zabudowy:
  - a) minimalna – 0,01,
  - b) maksymalna – 0,8;
- 4) maksymalna wysokość zabudowy:
  - a) budynki – 12 m,
  - b) pozostałe obiekty budowlane – 25 m;
- 5) linia zabudowy – zgodnie z § 5 pkt 1;
- 6) geometria dachu – zgodnie z § 5 pkt 4.

**§ 15.** 1. Wyznacza się teren zabudowy usługowo-produkcyjnej, oznaczony symbolem **1PU**, dla którego ustala się przeznaczenie podstawowe:

- 1) zabudowa usługowa, w ramach której dopuszcza się:
  - a) biura,
  - b) gastronomię,
  - c) handel detaliczny,
  - d) handel hurtowy,
  - e) sport i rekreację wyłącznie w zakresie siłowni, łaźni i saun,
  - f) usługi drobne,
  - g) usługi naprawcze,
  - h) usługi pielęgnacyjne,
  - i) usługi zdrowia za wyjątkiem szpitali;
- 2) zabudowa produkcyjna, w ramach której dopuszcza się:
  - a) produkcję drobną,

b) składy i magazyny.

2. Dla terenu wyznaczonego w ust. 1 ustala się następujące parametry i wskaźniki kształtowania zabudowy oraz zagospodarowania terenu:

- 1) maksymalna wielkość powierzchni zabudowy w stosunku do powierzchni działki budowlanej – 60%;
- 2) minimalny udział procentowy powierzchni biologicznie czynnej w odniesieniu do powierzchni działki budowlanej – 15%;
- 3) intensywność zabudowy:
  - a) minimalna – 0,01,
  - b) maksymalna – 1,6;
- 4) maksymalna wysokość zabudowy:
  - a) budynki – 16 m,
  - b) pozostałe obiekty budowlane – 25 m;
- 5) linia zabudowy – zgodnie z § 5 pkt 1;
- 6) geometria dachu – zgodnie z § 5 pkt 4.

3. Dla terenu wyznaczonego w ust. 1 ustala się zakaz realizacji przedsięwzięć mogących zawsze znacząco oddziaływać na środowisko, o których mowa w rozporządzeniu Rady Ministrów z dnia 9 listopada 2019 r. w sprawie przedsięwzięć mogących znacząco oddziaływać na środowisko (Dz.U z 2016 r. poz. 71).

**§ 16.** 1. Wyznacza się tereny obiektów produkcyjnych, składów i magazynów, oznaczone symbolami **1P**, **2P** dla których ustala się przeznaczenie:

- 1) podstawowe – zabudowa produkcyjna, w ramach której dopuszcza się:
  - a) produkcję drobną,
  - b) produkcję przemysłową,
  - c) składy i magazyny;
- 2) uzupełniające – zabudowa usługowa, w ramach której dopuszcza się:
  - a) biura,
  - b) handel detaliczny,
  - c) handel hurtowy,
  - d) usługi drobne,
  - e) usługi naprawcze.

2. Dla terenów wyznaczonych w ust. 1 ustala się następujące parametry i wskaźniki kształtowania zabudowy oraz zagospodarowania terenu:

- 1) maksymalna wielkość powierzchni zabudowy w stosunku do powierzchni działki budowlanej – 60%;
- 2) minimalny udział procentowy powierzchni biologicznie czynnej w odniesieniu do powierzchni działki budowlanej – 15%;
- 3) intensywność zabudowy:
  - a) minimalna – 0,01,
  - b) maksymalna – 1,6;
- 4) maksymalna wysokość zabudowy:
  - a) budynki – 18 m,
  - b) pozostałe obiekty budowlane – 25 m;
- 5) linia zabudowy – zgodnie z § 5 pkt 1;

6) geometria dachu – zgodnie z § 5 pkt 4.

3. Dla terenów wyznaczonych w ust. 1 ustala się zakaz realizacji przedsięwzięć mogących zawsze znacząco oddziaływać na środowisko, o których mowa w rozporządzeniu Rady Ministrów z dnia 9 listopada 2019 r. w sprawie przedsięwzięć mogących znacząco oddziaływać na środowisko (Dz.U z 2016 r. poz. 71).

**§ 17.** Wyznacza się teren drogi publicznej klasy drogi głównej, oznaczony symbolem **1KDG**, dla którego ustala się przeznaczenie podstawowe – droga publiczna klasy drogi głównej.

**§ 18.** Wyznacza się tereny dróg publicznych klasy drogi lokalnej, oznaczone symbolami **1KDL**, **2KDL**, dla których ustala się przeznaczenie podstawowe – droga publiczna klasy drogi lokalnej.

**§ 19.** Wyznacza się teren drogi wewnętrznej, oznaczony symbolem **1KDW**, dla którego ustala się przeznaczenie podstawowe – droga wewnętrzna.

#### **Rozdział 4** **Przepisy końcowe**

**§ 20.** Uchwała wchodzi w życie po upływie 14 dni od dnia jej ogłoszenia w Dzienniku Urzędowym Województwa Śląskiego.


Przewodniczący Rady Miasta


**Wojciech Kiljańczyk**




## LEGENDA

**OZNACZENIA, BĘDĄCE OBOWIĄZUJĄCYMI USTALENIAMI PLANU:**

 GRANICA OBSZARU OBJĘTEGO PLANEM

 LINIA ROZGRANICZAJĄCA TERENY O RÓŻNYM PRZEZNACZENIU LUB RÓŻNYCH ZASADACH ZAGOSZAROWANIA

 NIEPRZEKAZALNA LINIA ZABUDOWY

<b>MU</b>	TERENY ZABUDOWY MIESZKANOWO-USŁUGOWEJ
<b>U</b>	TERENY ZABUDOWY USŁUGOWEJ
<b>PU</b>	TERENY ZABUDOWY USŁUGOWO-PRODUKCYJNEJ
<b>P</b>	TERENY OBIEKTÓW PRODUKCYJNYCH, SKŁADÓW I MAGAZYNÓW
<b>KDG</b>	TERENY DRÓG PUBLICZNYCH KLASY DROGI GŁÓWNEJ
<b>KDL</b>	TERENY DRÓG PUBLICZNYCH KLASY DROGI LOKALNEJ
<b>KDW</b>	TERENY DRÓG WEWNĘTRZNYCH

CAŁY OBSZAR OBJĘTY PLANEM ZNAJDUJE SIĘ W GRANICACH UDOKUMENTOWANYCH  
ZŁOŻ WĘGLA KAMIENNEGO "CHWAŁOWICE" I "CHWAŁOWICE 1"  
CAŁY OBSZAR OBJĘTY PLANEM ZNAJDUJE SIĘ W GRANICACH OBSZARU I TERENU  
GÓRNICZEGO "CHWAŁOWICE 1"


MIEJSKOWY PLAN ZAGOSPODAROWANIA PRZESTRZENNEGO  
DLA CZĘŚCI MIASTA RYBNIKA OBEJMUJĄCEJ OBSZAR W REJONIE  
ULICY PROSTEJ (MPZP 37-3)

0 100  
metry  
Skala: 1:1 000

PROJEKT WYKONANO:  
Autor: [imię]  
Projektant: [imię]  
Sprawdzący: [imię]  
Data opracowania: [data]

MIEJSKOWY PLAN ZAGOSPODAROWANIA PRZESTRZENNEGO  
DLA CZĘŚCI MIASTA RYBNIKA OBEJMUJĄCEJ OBSZAR W REJONIE  
ULICY PROSTEJ (MPZP 37-3)

PLANOWY PRZEBIEG LINII KOLEJOWYCH  
W OBLASIE MIASTA RYBNIKA

	<p><b>MIĘDZYSIOWA MIASTA WROCLAWIA</b>  <b>URZĘD MIASTA WROCLAWIA</b>  <b>BIURO PRACOWNIA URBANISTYCZNA</b>          64-202 WROCLAW, ULICA POLSKA 44A          TEL.: 71 22 49 20 20-56 FAX: 71 22 49 20 21          WWW.MIASTOWROCLAW.PL</p>
<p><b>MIĘDZYSIOWY PLAN ZAGOSPODAROWANIA PRZESTRZENNEGO          DLA CZĘŚCI MIASTA WROCLAWIA OBEJMUJĄCĄJĄ OBIĘŻAR W REJONIE          ULICY PROSTEJ (MPZP 37-3)</b></p>	
<p><b>WYKREŚL PLANU W SKALU 1:5000</b>          ZAGŁOSPODAROWANIE W L.100 KOCHANIA W L.2012/2019          KADRY MIASTA WROCLAWIA Z DZIAŁU 6A MARZ 2016 R.</p>	
<p><b>OSOBY, AUTORYT:</b>          mgr Tomasz Borkowicz          mgr inż. Krzysztof Borkowicz          mgr inż. Tomasz Chojak          mgr inż. Tomasz Chojak          mgr inż. Tomasz Chojak          mgr inż. Tomasz Chojak          mgr inż. Tomasz Chojak</p>	<p><b>DATA OPRACOWANIA:</b>          Luty 2019</p>



**Rozstrzygnięcie Rady Miasta Rybnika o sposobie realizacji, zapisanych w planie, inwestycji z zakresu infrastruktury technicznej, które należą do zadań własnych gminy, oraz zasadach ich finansowania, zgodnie z przepisami o finansach publicznych**

Prognoza skutków finansowych uchwalenia miejscowego planu zagospodarowania przestrzennego dla części miasta Rybnika obejmującej obszar w rejonie ulicy Prostej (MPZP 37-3) uwzględnia realizację inwestycji należących do zakresu zadań własnych gminy. Do zadań tych należą inwestycje z zakresu infrastruktury drogowej obejmującej realizację dróg publicznych oraz infrastruktury technicznej obejmującej sieć wodociągową, kanalizacyjną i oświetlenia ulicznego.

Są to zadania, na których wykonanie można uzyskać środki pomocowe oraz dofinansowanie przy wstępnym zainwestowaniu środków własnych miasta.

Niezależnie od starań i zabiegów w celu pozyskania również zewnętrznych funduszy na realizację infrastruktury technicznej i dróg realne jest sfinansowanie zadania inwestycyjnego w oparciu o budżet miasta. Opcjonalnie inwestycje można zrealizować także w oparciu o partnerstwo publiczno-prywatne.

Z analizy przeprowadzonej w prognozie oraz przyjętych rozwiązań w projekcie planu wynika, że istnieje możliwość realizacji planowanych inwestycji etapowo w okresie kilku lat, a inwestycja leży po stronie dochodowej dla miasta.