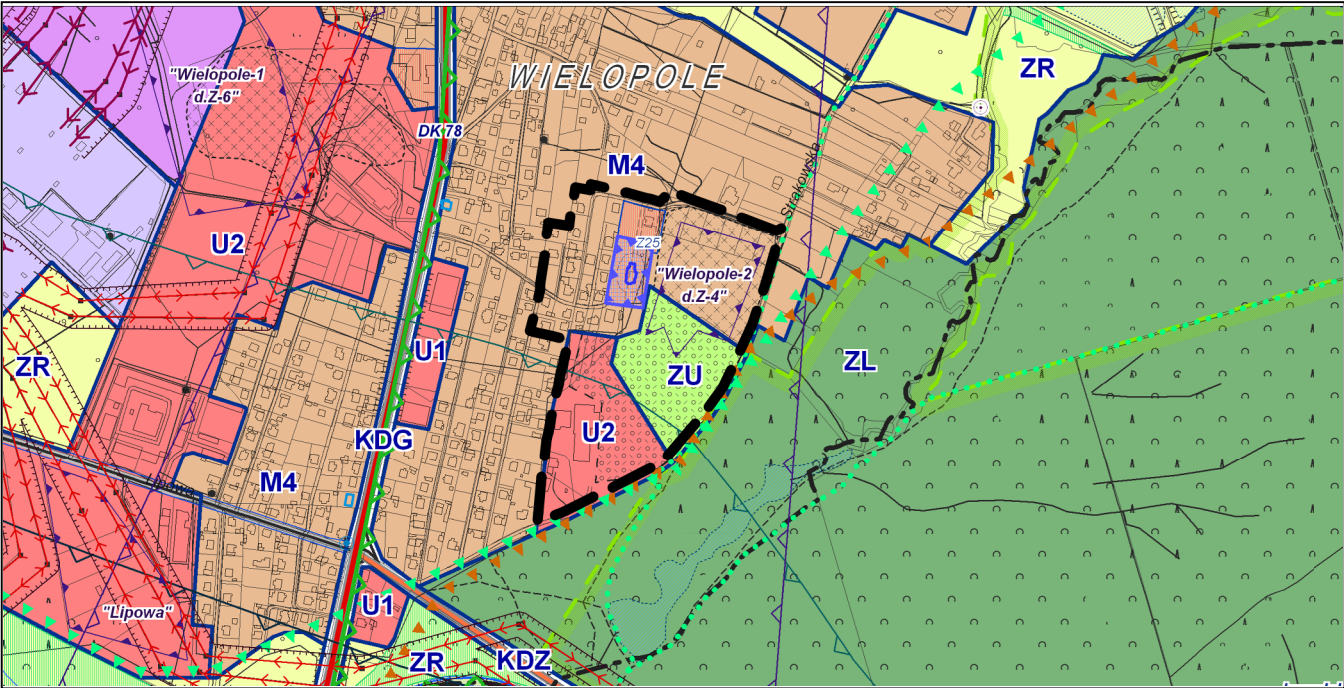


WYRYS ZE STUDIUM UWARUNKOWA  
I KIERUNKÓW ZAGOSPODAROWANIA  
PRZESTRZENNEGO MIASTA RYBNIKA  
PRZYJĘTY TEGO UCHWAŁĄ NR 370/XXII/2016  
RADY MIASTA RYBNIKA  
Z DNIA 30 CZERWCA 2016 R.

SKALA 1:10000



- GRANICA OBSZARU OBJĘTEGO PLANEM
- M4 - OBSZARY ZABUDOWY MIESZKANIOWEJ JEDNORODZINNEJ
- U2 - OBSZARY USŁUGOWO-PRODUKCYJNE
- ZU - OBSZARY ZIELENI URZĄDZONEJ

LEGENDA  
OZNACZENIA BUDOWLANE ZUJĘTE CYMI USTALENIAMI PLANU:

- GRANICA OBSZARU OBJĘTEGO PLANEM
- LINIA ROZGRANICZAJĄCA TERENY O RÓŻNYM PRZEZNACZENIU LUB RÓŻNYCH ZASADACH ZAGOSPODAROWANIA
- NIEPRZEKACZALNA LINIA ZABUDOWY
- MN - TERENY ZABUDOWY MIESZKANIOWEJ JEDNORODZINNEJ
- U - TERENY ZABUDOWY USŁUGOWEJ
- PU - TERENY ZABUDOWY PRODUKCYJNO-USŁUGOWEJ
- ZP - TERENY ZIELENI URZĄDZONEJ
- WS - TERENY WÓD POWIERZCHNIOWYCH RÓDŁOWYCH
- KDD - TERENY DRÓG PUBLICZNYCH KLASY DRUGI DOJAZDOWEJ
- KDW - TERENY DRÓG WEWNĘTRZNYCH
- KP - TERENY PARKINGÓW TERENOWYCH

TEREN CHRONIONY USTALENIAMI PLANU:

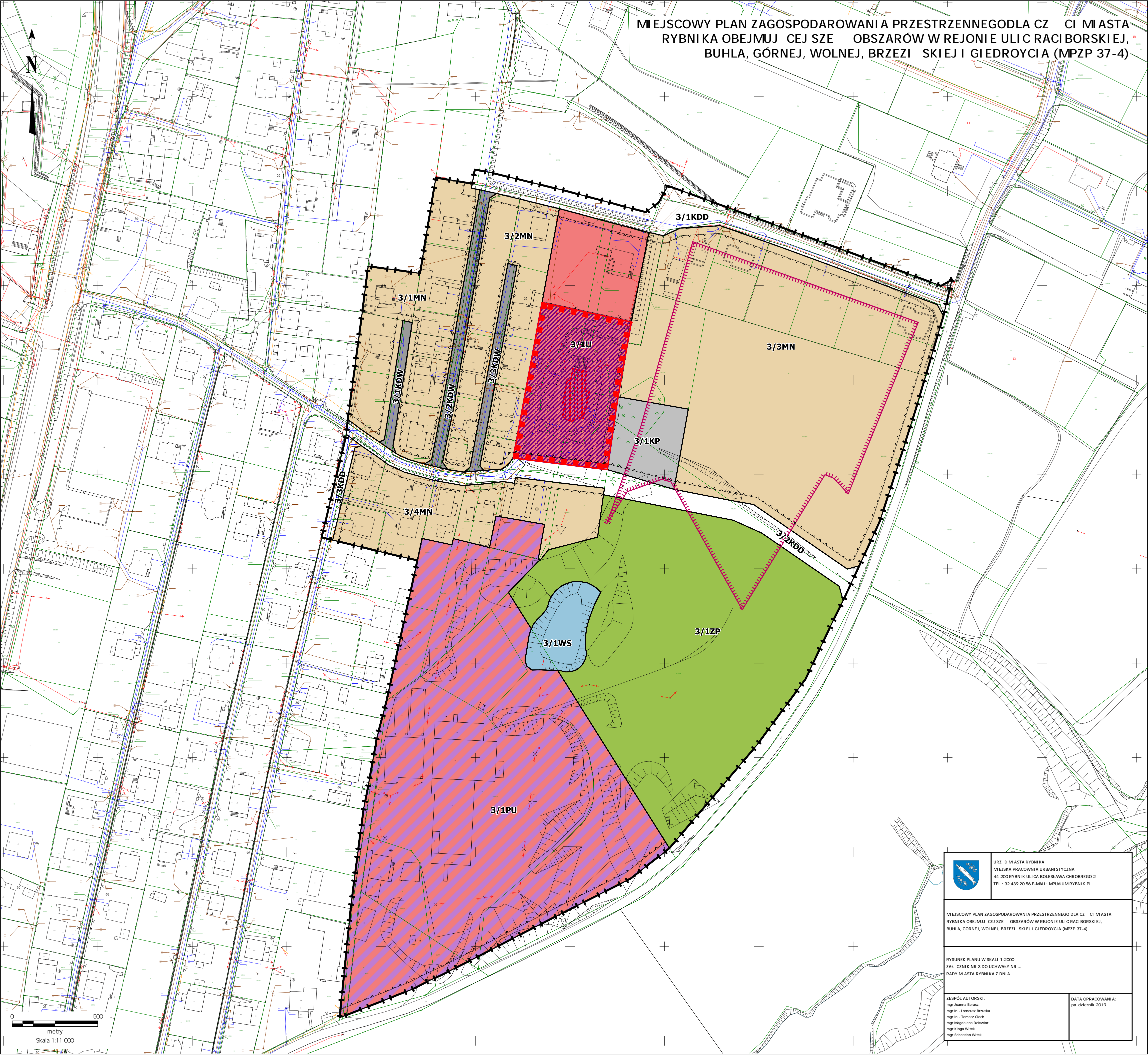
GRANICA STREFY OCHRONY KONSERWATORSKIEJ


GRANICE TERENÓW I OBIEKTÓW PODLEGAJĄCYCH OCHRONIE, NA PODSTAWIE  
ODRĘBNYCH PRZEPISÓW:

- GRANICA UDOKUMENTOWANEGO ZŁOŻA SUROWCÓW ILASTYCH CERAMIKI BUDOWLANEJ "WIEŁOPOLE 2 (D. Z-4)"
- OBSZAR WPISANY DO REJESTRU ZABYTKÓW
- OBIEKT WPISANY DO REJESTRU ZABYTKÓW

CAŁY OBSZAR NR 3 OBJĘTY PLANEM ZNAJDUJE SIĘ W GRANICACH:  
- UDOKUMENTOWANEGO ZŁOŻA W GŁA KAMIEŃNEGO "PARUSZOWIEC",  
- UDOKUMENTOWANEGO ZŁOŻA W GŁA KAMIEŃNEGO "JEKOWICE",  
- PARKU KRAJOBRAZOWEGO "CYSTERSKIE KOMPOZYCJE KRAJOBRAZOWE RUD WIELKICH"

MIJSCOWY PLAN ZAGOSPODAROWANIA PRZESTRZENNEGO DLA CZĘŚCI MIASTA  
RYBNIKA OBEJMUJĄCEJ SZEROKOŚĆ OBSZARÓW W REJONIE ULIC RACIBORSKIEJ,  
BUHLA, GÓRNEJ, WOLNEJ, BRZEZIŃSKIEJ I GIEDROYCIA (MPZP 37-4)





URZĘD MIASTA RYBNIKA  
MIEJSKA PRACOWNIA URBANISTYCZNA  
44-200 RYBNIK ULICA BOLESŁAWA CHROBREGO 2  
TEL.: 32 439 20 56 E-MAIL: MPZP@URZEDUMIAR.YBNIK.PL

MIJSCOWY PLAN ZAGOSPODAROWANIA PRZESTRZENNEGO DLA CZĘŚCI MIASTA  
RYBNIKA OBEJMUJĄCEJ SZEROKOŚĆ OBSZARÓW W REJONIE ULIC RACIBORSKIEJ,  
BUHLA, GÓRNEJ, WOLNEJ, BRZEZIŃSKIEJ I GIEDROYCIA (MPZP 37-4)

RYSUNEK PLANU W SKALI 1:2000  
ZAL. CZYNIK NR 3 DO UCHWAŁY NR ...  
RADY MIASTA RYBNIKA Z DNIA ...

ZESPÓŁ AUTORSKI:  
mgr Joanna Barcz  
mgr inż. Ireneusz Brzuska  
mgr inż. Tomasz Gładki  
mgr Magdalena Górniewicz  
mgr Kinga Witk  
mgr Sebastian Witk

DATA OPRACOWANIA:  
październik 2019