

Petycja nr 14/2019

Tomasz Miłowski

Mail: geologic1@wp.pl



Rybnik, 2019-11-14

Rada Miasta Rybnik
ul. Bolesława Chrobrego 2
44-200 Rybnik

**PETYCJA W SPRAWIE OBJĘCIA OCHRONĄ JAKO POMNIKI PRZYRODY PIĘCIU DRZEW
TWORZĄCYCH SZPALER W PLANOWANYM ZESPOLE PRZYRODNICZO-KRAJOBRAZOWYM
STAWY W DOLINIE RUDY**

Szanowna Rado!

Na podstawie art. 2 ust. 1, art. 2. ust 2 pkt 1 oraz art. 2 ust. 3 ustawy z dnia 11 lipca 2014 r. o petycjach (t.j. Dz. U. z 2018 r. poz. 870), art. 7 ust. 1 pkt 1 i art. 18 ust. 2 pkt 15 ustawy z dnia 8 marca 1990 roku o samorządzie gminnym (t.j. Dz. U. z 2019 r. poz. 506), art. 44 ust. 1 i 2 oraz art. 45 ust. 1 ustawy z dnia 16 kwietnia 2004 r. o ochronie przyrody (t.j. Dz. U. z 2018 r., poz. 1614) oraz rozporządzenia Ministra Środowiska z dnia 4 grudnia 2017 r. w sprawie kryteriów uznawania przyrody żywej i nieożywionej za pomniki przyrody (Dz. U. z 2017 r., poz. 2300) zwracam się z petycją, w imieniu interesu publicznego, w związku z koniecznością ochrony obiektów przyrodniczych o szczególnej wartości, o objęcie ochroną w formie pomników przyrody czterech drzew z gatunku olcha czarna i jednego drzewa z gatunku wierzbą białą rosnących w szpalerze na terenie Miasta Rybnik w rejonie planowanego zespołu przyrodniczo-krajobrazowego „Stawy w dolinie Rudy”.

Uzasadnienie

Najcenniejsze obiekty przyrodnicze na terenie miasta wymagają objęcia ochroną prawną. Należy do nich m.in. szpaler pięciu starych drzew (cztery olchy czarne, jedna wierzbą białą) rosnących na terenach podmokłych w dolinie Rudy. Drzewa te stanowią pozostałość naturalnych siedlisk łąkowych, mają dużą wartość krajobrazową, a także przyrodniczą. W drzewach nr 1, 2 i 5 znajdują się liczne dziuple, a drzewo nr 1 cechuje się bardzo ciekawym pokrojem, charakterystycznym dla olch rosnących na terenach podmokłych (wysoko wzniesiony system korzeniowy). Zgodnie z rozporządzeniem Ministra Środowiska z dnia 4 grudnia 2017 r. w sprawie kryteriów uznawania przyrody żywej i nieożywionej za pomniki przyrody (Dz. U. z 2017 r., poz. 2300) minimalny obwód pnia olchy czarnej mierzony w centymetrach na wysokości 130 cm wynosi 250 cm., a wierzbą białą 300 cm. Obwód olch nr 1 i 4 oraz wierzbą nr 5 spełnia w zupełności te kryteria, jednocześnie ich pokrój, wiek oraz

położenie w pełni uzasadniania konieczność objęcia ich ochroną. Wierzba biała o nr 5 dodatkowo składa się z dwóch ogromnych pni wyrastających z jednego korzenia, drzewo rozwidla się niemal zupełnie przy ziemi, co sprawia, że jego pokrój jest doprawdy imponujący i de facto mamy tu do czynienia z dwoma drzewami. Dwie olchy (nr 2 i 3 w tabeli) posiadają nieco mniejszy rozmiar niż wymagany w rozporządzeniu (240 cm i 226 obwodu, a więc niewiele brakuje do wymaganych 250 cm), jednak spełniają one drugie dopuszczone w rozporządzeniu kryterium: drzewa „wyróżniają się wśród innych drzew tego samego rodzaju lub gatunku w skali (...) gminy, ze względu na obwód pnia, wysokość, szerokość korony, wiek, występowanie w skupiskach, w tym w alejach lub szpalerach, pokrój lub inne cechy morfologiczne, a także inne wyjątkowe walory przyrodnicze, naukowe, kulturowe, historyczne lub krajobrazowe.” W tym przypadku olchy rosną w szpalerze innych drzew o charakterze pomnikowym, a także stanowią pozostałość naturalnego zagospodarowania doliny Rudy. Dodatkowym argumentem za objęciem drzew ochroną jest ich położenie w obrębie planowanego do objęcia ochroną zespołu przyrodniczo-krajobrazowego „Stawy w Dolinie Rudy” oraz w pobliżu planowanego użytku ekologicznego „Łęg w dolinie Rudy”.

Proszę o pozytywne ustosunkowanie się do mojej petycji mając na względzie cele ochrony przyrody o których mowa w art. 2 ust. 2 ustawy o ochronie przyrody, które realizowane są zgodnie z art. 3 tej ustaw m.in. „poprzez obejmowanie zasobów, tworów i składników przyrody formami ochrony przyrody.” Zgodnie z art. 4 ust. 1. ustawy o ochronie przyrody „obowiązkiem organów administracji publicznej, osób prawnych i innych jednostek organizacyjnych oraz osób fizycznych jest dbałość o przyrodę będącą dziedzictwem i bogactwem narodowym.”

Na podstawie art. 4 ust. 3 ustawy o petycjach wyrażam zgodę na ujawnienie moich danych osobowych na stronie internetowej podmiotu rozpatrującego petycję lub urzędu go obsługującego.

Z Wyrazami Szacunku

Tomasz Miłowski






Fot. 1 Olcha czarna nr 1



Fot. 2 Olcha czarna nr 2




Fot. 3 Olchy nr 3 i 4



Fot. 4 Wierzba biała nr 5, widok od strony zachodniej



Fot. 5 Wierzba biała nr 5, widok od strony południowej



Fot. 6 Szpaler, widok od strony południowej



Fot. 7 Szpaler, widok od strony zachodniej

Załącznik 1 do petycji: Projekt uchwały Rady Miasta w sprawie utworzenia formy ochrony przyrody

UCHWAŁA NR

RADY MIASTA RYBNIKA

z dnia .. stycznia 2020 r.

w sprawie ustanowienia pomnikami przyrody pięciu drzew tworzących szpaler w planowanym zespole przyrodniczo-krajobrazowym „Stawy w dolinie Rudy”

Na podstawie art. 7 ust. 1 pkt 1 i art. 18 ust. 2 pkt 15 ustawy z dnia 8 marca 1990 roku o samorządzie gminnym (t.j. Dz. U. z 2019 r. poz. 506) oraz art. 44 ust. 1 i 2 oraz art. 45 ust. 1 ustawy z dnia 16 kwietnia 2004 r. o ochronie przyrody (t.j. Dz. U. z 2018 r., poz. 1614) oraz rozporządzenia Ministra Środowiska z dnia 4 grudnia 2017 r. w sprawie kryteriów uznawania przyrody żywej i nieożywionej za pomniki przyrody (Dz. U. z 2017 r., poz. 2300).

RADA MIASTA RYBNIK

uchwala:

§ 1. Ustanowić pomnikami przyrody cztery drzewa z gatunku olcha czarna *Alnus glutinosa* oraz jedno z gatunku wierzba biała *Salix alba* rosnących w szpalerze w dolinie Rudy.

2. Gatunki, lokalizacje i współrzędne drzew ustanowionych pomnikami przyrody o których mowa w ust. 1, określa załącznik numer 1 do niniejszej uchwały

§ 2. Położenie pomników przyrody na mapie przedstawia załącznik nr 2 do uchwały.

§ 3. Szczególnym celem ochrony drzew, o których mowa w § 1 jest zachowanie ich wartości przyrodniczej, naukowej, kulturowej i krajobrazowej.

§ 4. W celu zapewnienia ochrony pomników przyrody o których mowa w § 1 zabrania się:

- 1) niszczenia, uszkodzenia lub przekształcania obiektu lub obszaru;
- 2) wykonywania prac ziemnych trwale zniekształcających rzeźbę terenu, z wyjątkiem prac związanych z zabezpieczeniem przeciwsztormowym lub przeciwpowodziowym albo budową, odbudową, utrzymywaniem, remontem lub naprawą urządzeń wodnych;
- 3) uszkodzenia i zanieczyszczania gleby;
- 4) dokonywania zmian stosunków wodnych, jeżeli zmiany te nie służą ochronie przyrody albo racjonalnej gospodarce rolnej, leśnej, wodnej lub rybackiej;
- 5) wylewania gnojowicy, z wyjątkiem nawożenia użytkowanych gruntów rolnych;
- 6) zmiany sposobu użytkowania ziemi;
- 7) wydobywania do celów gospodarczych skał, w tym torfu, oraz skamieniałości, w tym kopalnych szczątków roślin i zwierząt, a także minerałów i bursztynu;
- 8) umieszczania tablic reklamowych.

§ 5. W stosunku do pomników przyrody, o których mowa w § 1, w ramach ochrony czynnej ustala się możliwość dokonywania zabiegów pielęgnacyjno-zabezpieczających zgodnych z ogólnie przyjętymi zasadami pielęgnacji starych drzew.

§ 6. Nadzór nad pomnikami przyrody, o których mowa w § 1 sprawuje Prezydent Miasta Rybnik.

§ 7. Wykonanie uchwały powierza się Prezydentowi Miasta Rybnik.

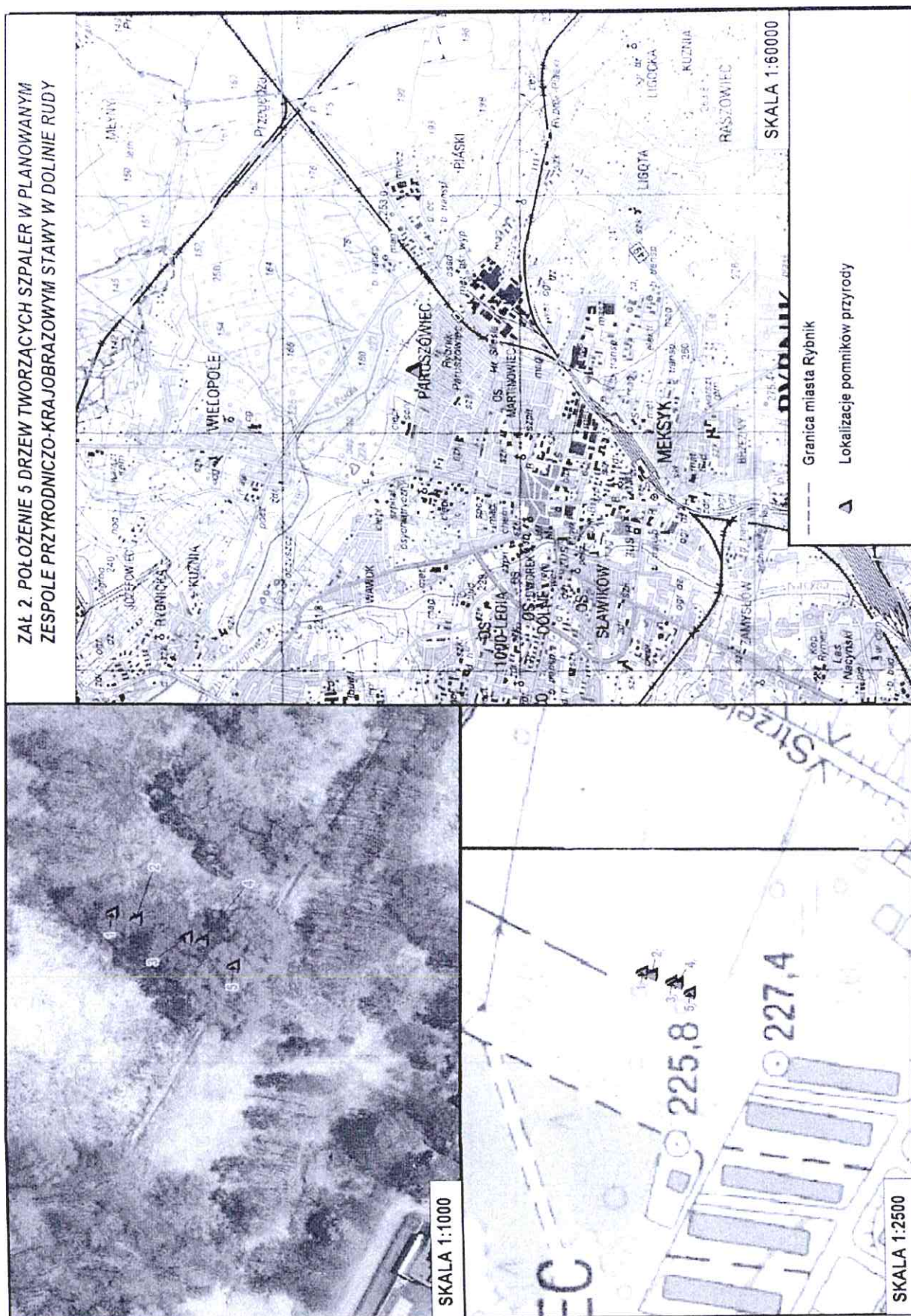
§ 8. Uchwała wchodzi w życie po upływie 14 dni od ogłoszenia w Dzienniku Urzędowym Województwa Śląskiego.

Przewodniczący Rady Miasta

Wojciech Kiljańczyk

Tabela 1 Załącznik 1 Drzewa, które ustanawia się pomnikami przyrody, o których mowa w § 1

I.p.	Nazwa gatunkowa	Obwód pnia cm	Współrzędne geograficzne	Nr działki	Uwagi
1	Olcha czarna <i>Alnus glutinosa</i>	254 cm	18° 33' 35,26992" 50° 6' 23,4648"	4711/72 (blisko granicy z działką 4712/72)	
2	Olcha czarna <i>Alnus glutinosa</i>	240 cm	18° 33' 35,21088" 50° 6' 23,292"	4711/72 (blisko granicy z działką 4712/72)	Drzewa nie osiągają wymaganego obwodu, jednak ze względu na ciekawy pokrój oraz położenie w szpalerze również spełniają wymagania uznania za pomnik przyrody
3	Olcha czarna <i>Alnus glutinosa</i>	226 cm	18° 33' 35,00568" 50° 6' 22,9356"	4711/72 (blisko granicy z działką 4712/72)	
4	Olcha czarna <i>Alnus glutinosa</i>	250 cm	18° 33' 34,96752" 50° 6' 22,8204"	4711/72 (blisko granicy z działką 4712/72)	
5	Wierzba biała <i>Salix alba</i>	330 cm 300 cm	18° 33' 34,69608" 50° 6' 22,5972"	4711/72 (blisko granicy z działką 4712/72)	Drzewo składa się z dwóch ogromnych pni wyrastających z jednego korzenia, wierzba rozwidła się niemal zupełnie przy ziemi, co sprawia, że jej pokrój jest doprawdy imponujący i de facto mamy tu do czynienia z dwoma drzewami



Załącznik 2 do uchwały nr... Rady Miasta z dnia .. stycznia 2020 r.