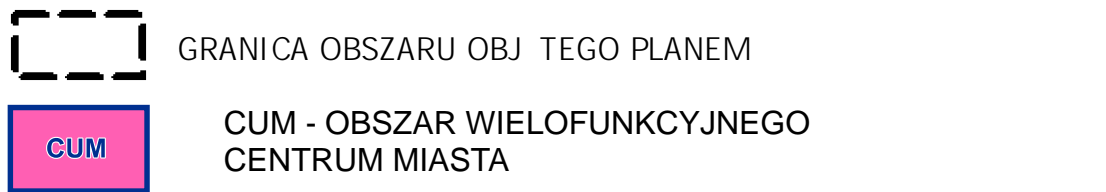
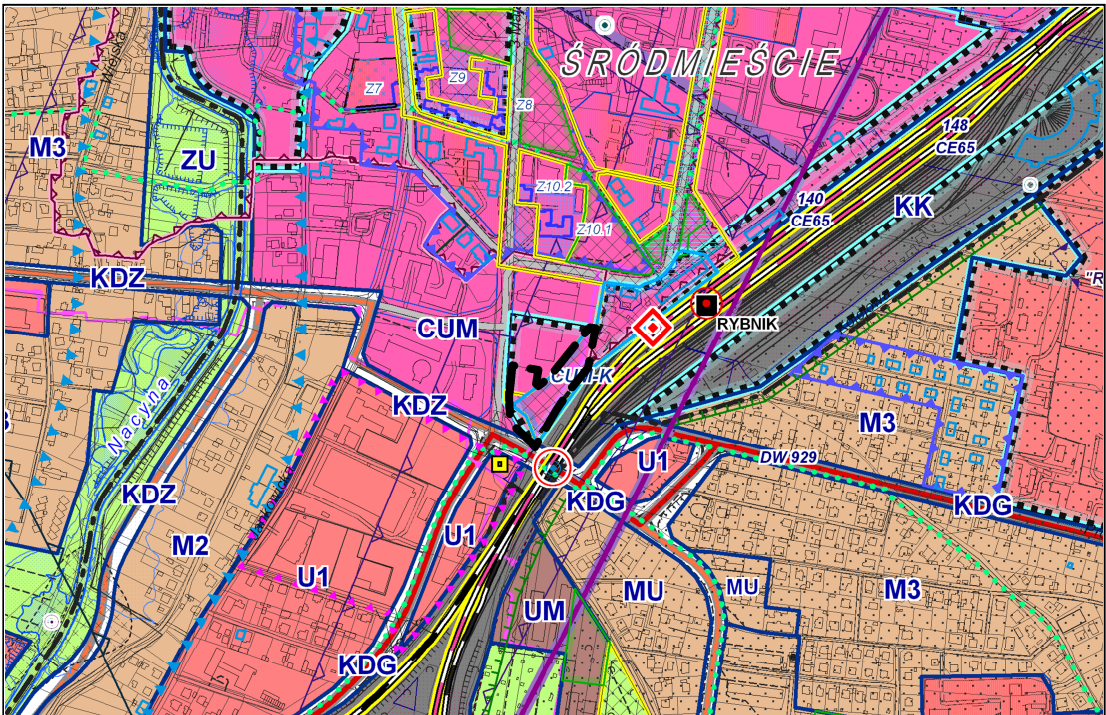
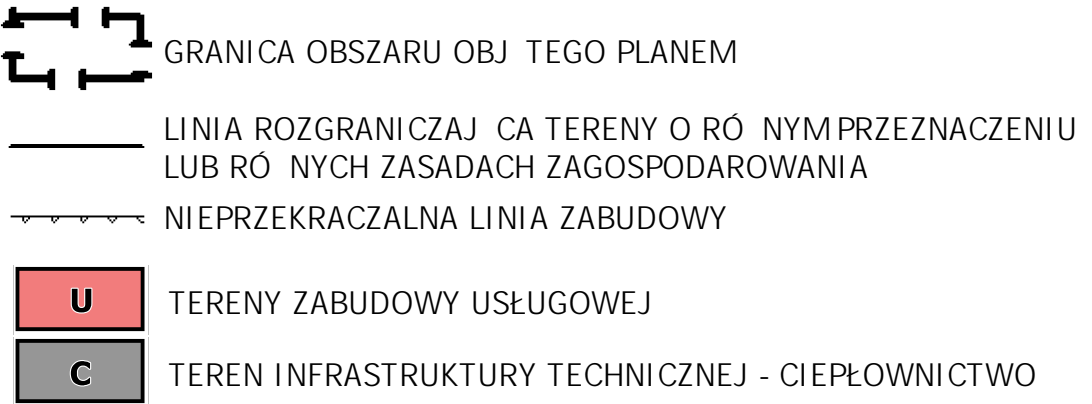


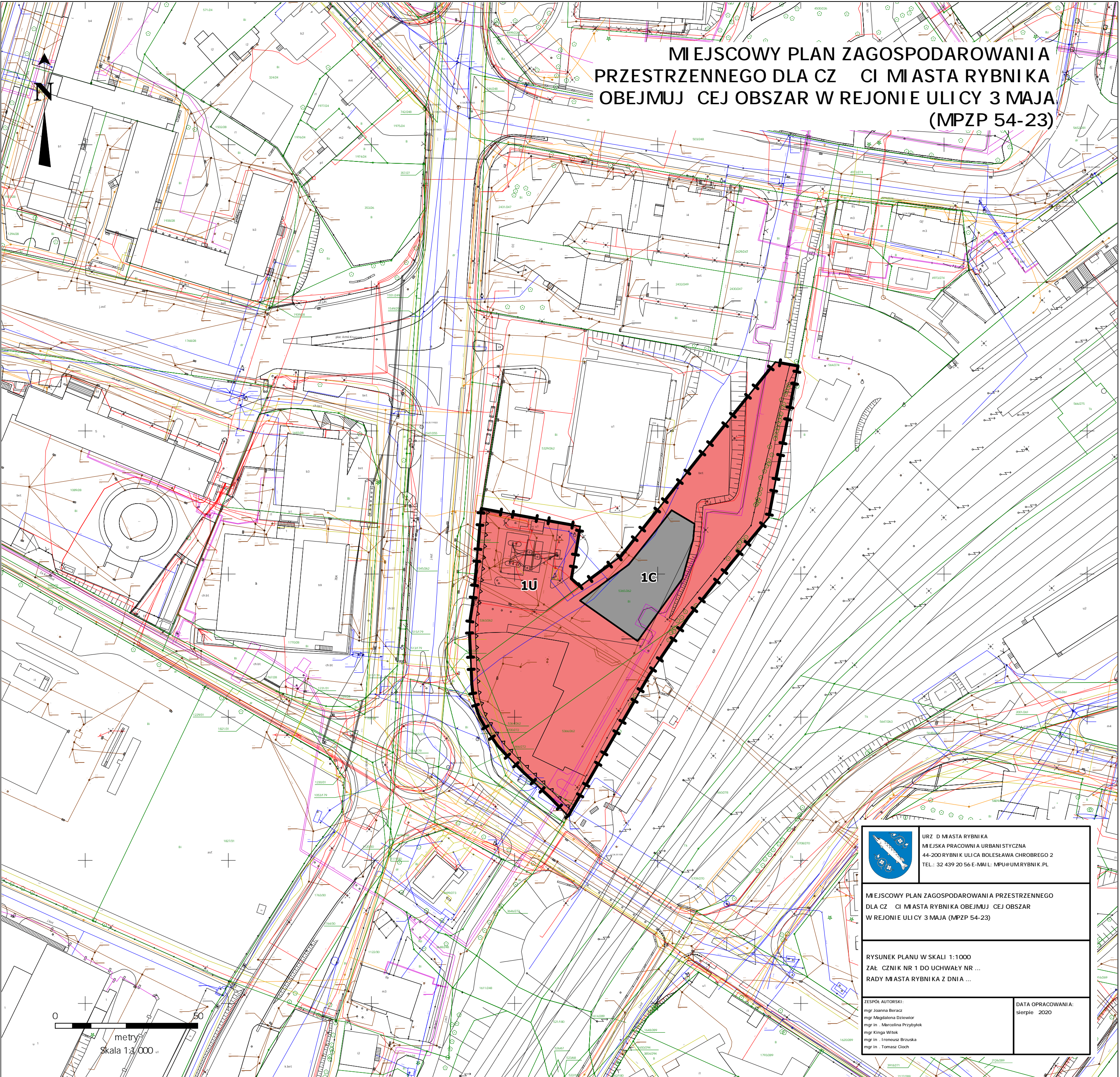
WYRYS ZE STUDIUM UWARUNKOWA  
I KIERUNKÓW ZAGOSPODAROWANIA  
PRZESTRZENNEGO MIASTA RYBNIKA  
PRZYJĘTOGO UCHWAŁĄ NR 370/XXIII/2016  
RADY MIASTA RYBNIKA  
Z DNIA 30 CZERWCA 2016 R.  
SKALA 1:10000




LEGENDA  
OZNACZENIA BUDOWY ZUJ CYMI USTALENIAMI PLANU:



OBSZAR OBJĘTY PLANEM ZNAJDUJE SIĘ W CAŁOŚCI W GRANICACH:  
- UDOKUMENTOWANEGO ŻŁOŻA W GŁA KAMIENNEGO "RYMER",  
- UDOKUMENTOWANEGO ŻŁOŻA W GŁA KAMIENNEGO I METANU JAKO KOPALINY TOWARZYSZĄCEJ "CHWAŁOWICE",  
- UDOKUMENTOWANEGO ŻŁOŻA W GŁA KAMIENNEGO I METANU JAKO KOPALINY TOWARZYSZĄCEJ "CHWAŁOWICE 1",  
- UDOKUMENTOWANEGO LOKALNEGO ZBIORNIKA WÓD PODZIEMNYCH RYBNIK NR 345.



MIEJSCOWY PLAN ZAGOSPODAROWANIA  
PRZESTRZENNEGO DLA CZĘŚCI MIASTA RYBNIKA  
OBJĘMUJĄCEJ OBSZAR W REJONIE ULICY 3 MAJA  
(MPZP 54-23)



URZĄD MIASTA RYBNIKA  
MIEJSKA PRACOWNIA URBANISTYCZNA  
44-200 RYBNIK ULICA BOLESŁAWA CHROBREGO 2  
TEL.: 32 439 20 56 E-MAIL: MPU@UMRYBNIK.PL

MIEJSCOWY PLAN ZAGOSPODAROWANIA PRZESTRZENNEGO  
DLA CZĘŚCI MIASTA RYBNIKA OBJĘMUJĄCEJ OBSZAR  
W REJONIE ULICY 3 MAJA (MPZP 54-23)

RYSunEK PLANU W SKALI 1:1000  
ZAŁ. CZNIK NR 1 DO UCHWAŁY NR ...  
RADY MIASTA RYBNIKA Z DNIA ...

ZESPÓŁ AUTORSKI:  
mgr Joanna Borcz  
mgr Magdalena Dziwior  
mgr inż. Marcelina Przybyłek  
mgr Kinga Witk  
mgr inż. Ireneusz Brzuska  
mgr inż. Tomasz Cioch

DATA OPRACOWANIA:  
sierpień 2020