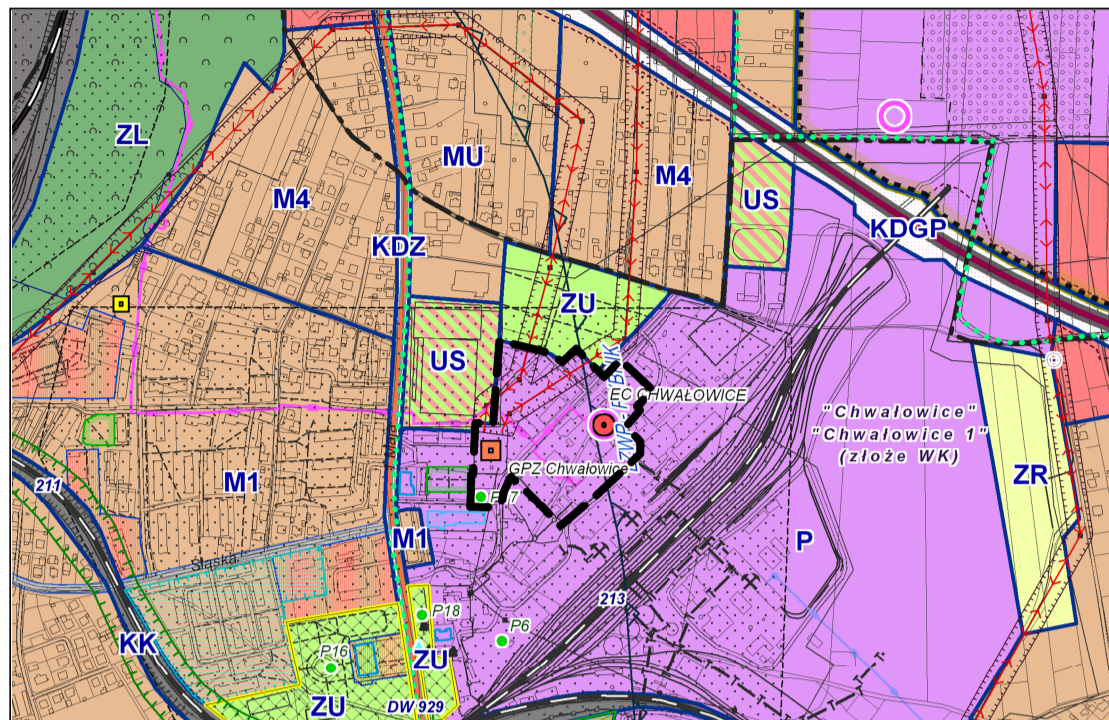


WYRYS ZE STUDIUM UWARUNKOWA
I KIERUNKÓW ZAGOSPODAROWANIA
PRZESTRZENNEGO MIASTA RYBNIKA
PRZYJĘTOGO UCHWAŁĄ NR 370/XXII/2016
RADY MIASTA RYBNIKA
Z DNIA 30 CZERWCA 2016 R.
SKALA 1:10000



GRANICA OBSZARU OBJĘTEGO PLANEM
P - OBSZARY PRODUKCYJNE

LEGENDA
OZNACZENIA BUDOWY I USTALENIA PLANU:

GRANICA OBSZARU NR 2 OBJĘTEGO PLANEM
LINIA ROZGRANICZAJĄCA TERENY O RÓŻNYM PRZEZNACZENIU
LUB RÓŻNYCH ZASADACH ZAGOSPODAROWANIA
NIEPRZEKACZALNA LINIA ZABUDOWY

U - TERENY ZABUDOWY USŁUGOWEJ
P - TERENY OBIEKTÓW PRODUKCYJNYCH, SKŁADÓW I MAGAZYNÓW
KG - TERENY GARAŻY
E - TERENY INFRASTRUKTURY TECHNICZNEJ - ELEKTROENERGETYKA
C - TERENY INFRASTRUKTURY TECHNICZNEJ - CIEPŁOWNICTWO
KDL - TERENY DRÓG PUBLICZNYCH KLASY DROGI LOKALNEJ

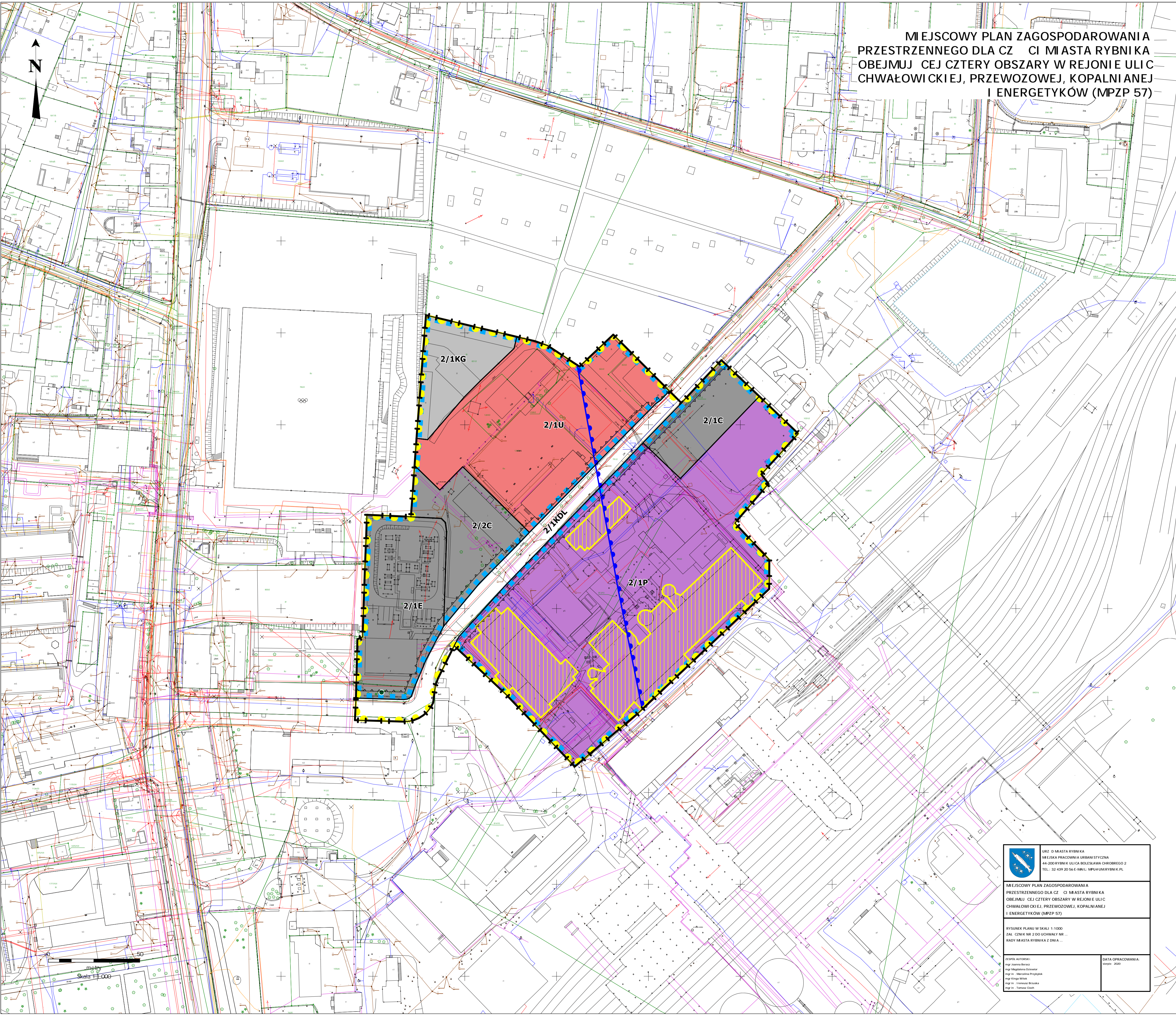
GRANICA TERENU POD BUDOWĘ URZĄDZENIA WYTWARZAJĄCEGO ENERGIĘ Z ODNOWIALNYCH ŹRÓDEŁ ENERGI O MOCY PRZEKRACZAJĄCEJ 100 KW, Z WYJĄTKIEM URZĄDZENIA WYKORZYSTUJĄCEGO MOC ENERGI WIATRU

GRANICA STREFY OCHRONNEJ TERENU POD BUDOWĘ URZĄDZENIA WYTWARZAJĄCEGO ENERGIĘ Z ODNOWIALNYCH ŹRÓDEŁ ENERGI O MOCY PRZEKRACZAJĄCEJ 100 KW, Z WYJĄTKIEM URZĄDZENIA WYKORZYSTUJĄCEGO MOC ENERGI WIATRU


OBIEKT CHRONIONY USTALENIAMI PLANU:
OBIEKT ZABYTKOWY UJĘTY W GMINNEJ EWIDENCJI ZABYTKÓW

GRANICA TERENU I OBIEKTU PODLEGAJĄCYCH OCHRONIE, NA PODSTAWIE ODRĘBNYCH PRZEPISÓW:
GRANICA UDOKUMENTOWANEGO LOKALNEGO ZBIORNIKA WÓD PODZIEMNYCH RYBNIK NR 345
POMNIK PRZYRODY

OBSZAR NR 2 OBJĘTY PLANEM ZNAJDUJE SIĘ W CAŁOŚCI W GRANICACH:
- UDOKUMENTOWANEGO ZŁOŻA W GŁA KAMENNEGO I METANU JAKO KOPALINY TOWARZYSZĄCEJ "CHWAŁOWICE" I "CHWAŁOWICE 1",
- OBSZARU I TERENU GÓRNICZEGO "CHWAŁOWICE 1".



MIEJSKOWY PLAN ZAGOSPODAROWANIA
PRZESTRZENNEGO DLA CZĘŚCI MIASTA RYBNIKA
OBJĘMUJĄCY CZYŁY OBSZARY W REJONIE ULIC
CHWAŁOWICKIEJ, PRZEWÓZOWEJ, KOPALNIAŃ
I ENERGETYKÓW (MPZP 57)



URZĄD MIASTA RYBNIKA
MIEJSKA PRACOWNIA URBANISTYCZNA
44-200 RYBNIK, ULICA BOLESŁAWA CHROBREGO 2
TEL.: 32 439 20 56 E-MAIL: MPUR@URZ.MIASTO.RYBNIK.PL

MIEJSKOWY PLAN ZAGOSPODAROWANIA
PRZESTRZENNEGO DLA CZĘŚCI MIASTA RYBNIKA
OBJĘMUJĄCY CZYŁY OBSZARY W REJONIE ULIC
CHWAŁOWICKIEJ, PRZEWÓZOWEJ, KOPALNIAŃ
I ENERGETYKÓW (MPZP 57)

RYSUJEK PLANU W SKALI 1:1000
ZATWIERDZONY NR 2 DO UCHWAŁY NR ...
RADY MIASTA RYBNIKA Z DNIA ...

ZESPÓŁ AUTORSKI:
mgr Joanna Berez
mgr Magdalena Górniewicz
mgr inż. Marianna Przytyka
mgr Krzysztof Witek
mgr inż. Ireneusz Broda
mgr inż. Tomasz Chwał

DATA OPRACOWANIA:
wrzesień 2020