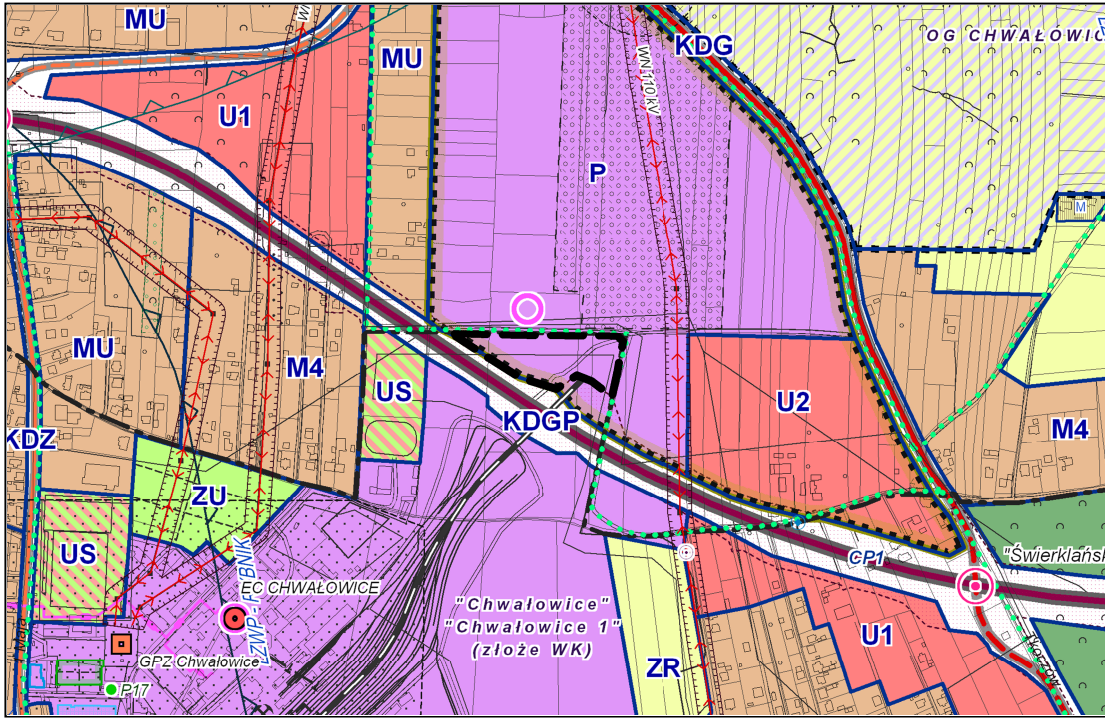


WYRYS ZE STUDIUM UWARUNKOWA
I KIERUNKÓW ZAGOSPODAROWANIA
PRZESTRZENNEGO MIASTA RYBNIKA
PRZYJĘTOGO UCHWAŁĄ NR 370/XXIII/2016
RADY MIASTA RYBNIKA
Z DNIA 30 CZERWCA 2016 R.
SKALA 1:10000



GRANICA OBSZARU OBJ. TEGO PLANU
P - OBSZARY PRODUKCYJNE

LEGENDA
OZNACZENIA B. D. CE OBOWIĄZUJĄCYMI USTALENIAMI PLANU:

GRANICA OBSZARU NR 3 OBJ. TEGO PLANU

LINIA ROZGRANICZAJĄCA TERENY O RÓŻNYM PRZEZNACZENIU LUB RÓŻNYCH ZASADACH ZAGOSPODAROWANIA

NIEPRZEKRACZALNA LINIA ZABUDOWY

P - TERENY OBIEKTÓW PRODUKCYJNYCH, SKŁADÓW I MAGAZYNÓW

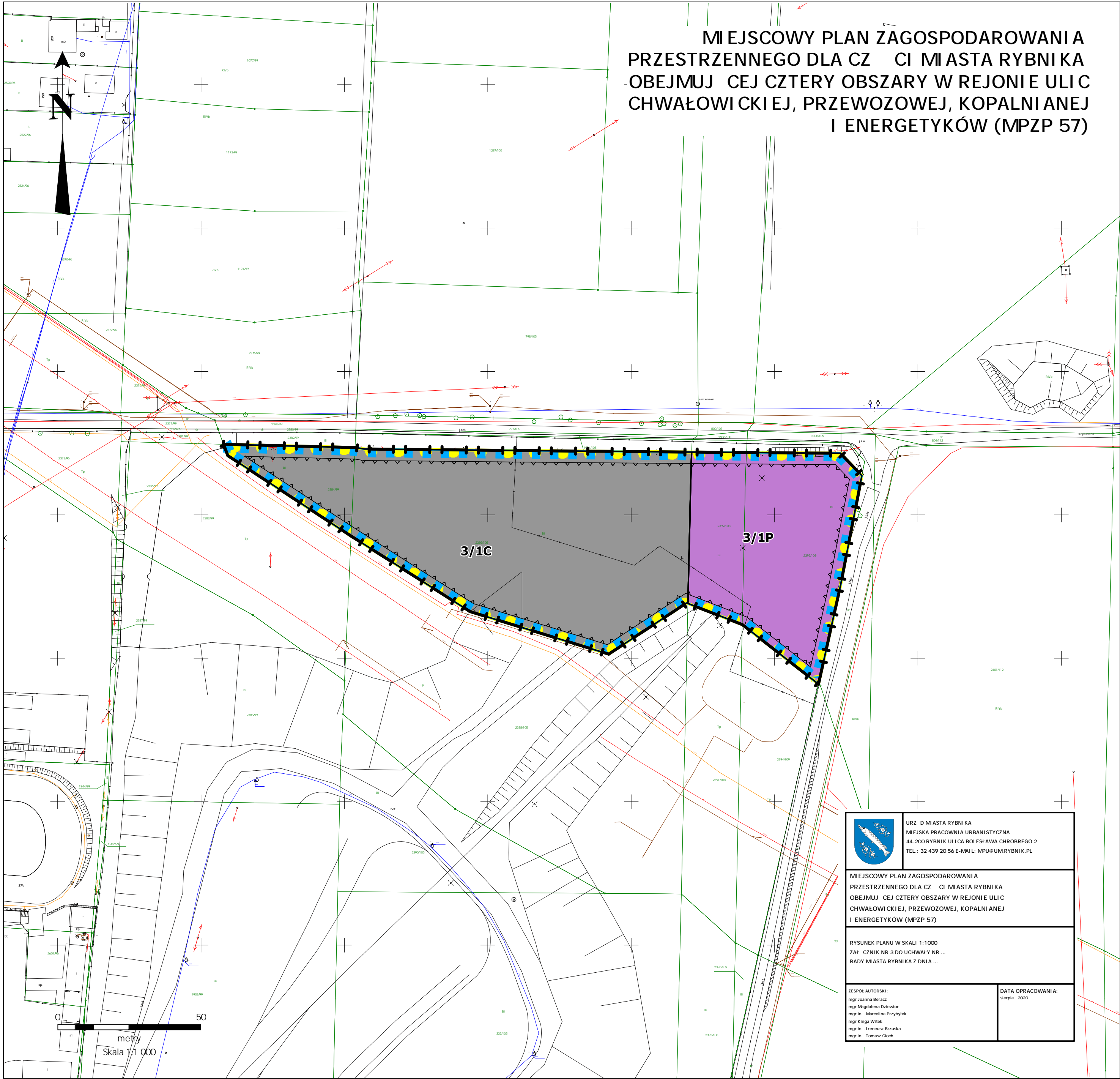
C - TERENY INFRASTRUKTURY TECHNICZNEJ - CIEPŁOWNICTWO


GRANICA TERENU POD BUDOWĘ URZĄDZEŃ WYTWARZAJĄCYCH ENERGIĘ Z ODNAWIALNYCH ŹRÓDEŁ ENERGI O MOCY PRZEKRACZAJĄCĄ 100 kW, Z WYKORZYSTANIEM ENERGI WIATRU

GRANICA STREFY OCHRONNEJ TERENU POD BUDOWĘ URZĄDZEŃ WYTWARZAJĄCYCH ENERGIĘ Z ODNAWIALNYCH ŹRÓDEŁ ENERGI O MOCY PRZEKRACZAJĄCĄ 100 kW, Z WYKORZYSTANIEM ENERGI WIATRU

OBSZAR NR 3 OBJ. TEGO PLANU ZNAJDUJE SIĘ CAŁOŚCIOWIE W GRANICACH:

- UDOKUMENTOWANEGO ŻŁOŻA WĘGLA KAMIENNEGO I METANU JAKO KOPALINY TOWARZYSZĄCEJ "CHWAŁOWICE" I "CHWAŁOWICE 1",
- OBSZARU I TERENU GÓRNICZEGO "CHWAŁOWICE 1",
- UDOKUMENTOWANEGO LOKALNEGO ZBIORNIKA WÓD PODZIEMNYCH RYBNIK NR 345.



	URZĘD MIASTA RYBNIKA MIEJSKA PRACOWNIA URBANISTYCZNA 44-200 RYBNIK ULICA BOLESŁAWA CHROBREGO 2 TEL.: 32 439 20 56 E-MAIL: MPU@UM.RYBNIK.PL
MIEJSCOWY PLAN ZAGOSPODAROWANIA PRZESTRZENNEGO DLA CZĘŚCI MIASTA RYBNIKA OBEJMUJĄCEJ CZYLI CZYTERY OBSZARY W REJONIE ULIC CHWAŁOWICKIEJ, PRZEWOZOWEJ, KOPALNIAŃSKIEJ I ENERGETYKÓW (MPZP 57)	
RYSUNEK PLANU W SKALI 1:1000 ZACZNIK NR 3 DO UCHWAŁY NR ... RADY MIASTA RYBNIKA Z DNIA ...	
ZESPÓŁ AUTORÓW: mgr Joanna Beracz mgr Magdalena Dziwior mgr inż. Marcelina Przybyłek mgr inż. Krzysztof Witek mgr inż. Ireneusz Brzunka mgr inż. Tomasz Ochoć	DATA OPRACOWANIA: sierpień 2020