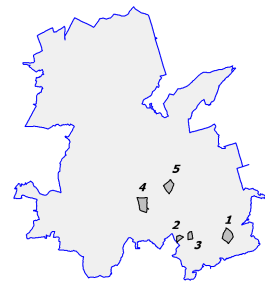


MIEJSCOWY PLAN ZAGOSPODAROWANIA PRZESTRZENNEGO DLA CZĘŚCI MIASTA RYBNIKA OBEJMUJĄCEJ PIĘĆ OBSZARÓW W REJONIE ULIC KOMUNALNEJ, BŁEKITNEJ, PRZEJAZDOWEJ, CHWAŁOWICKIEJ I PROSTEJ (MPZP 54-13)

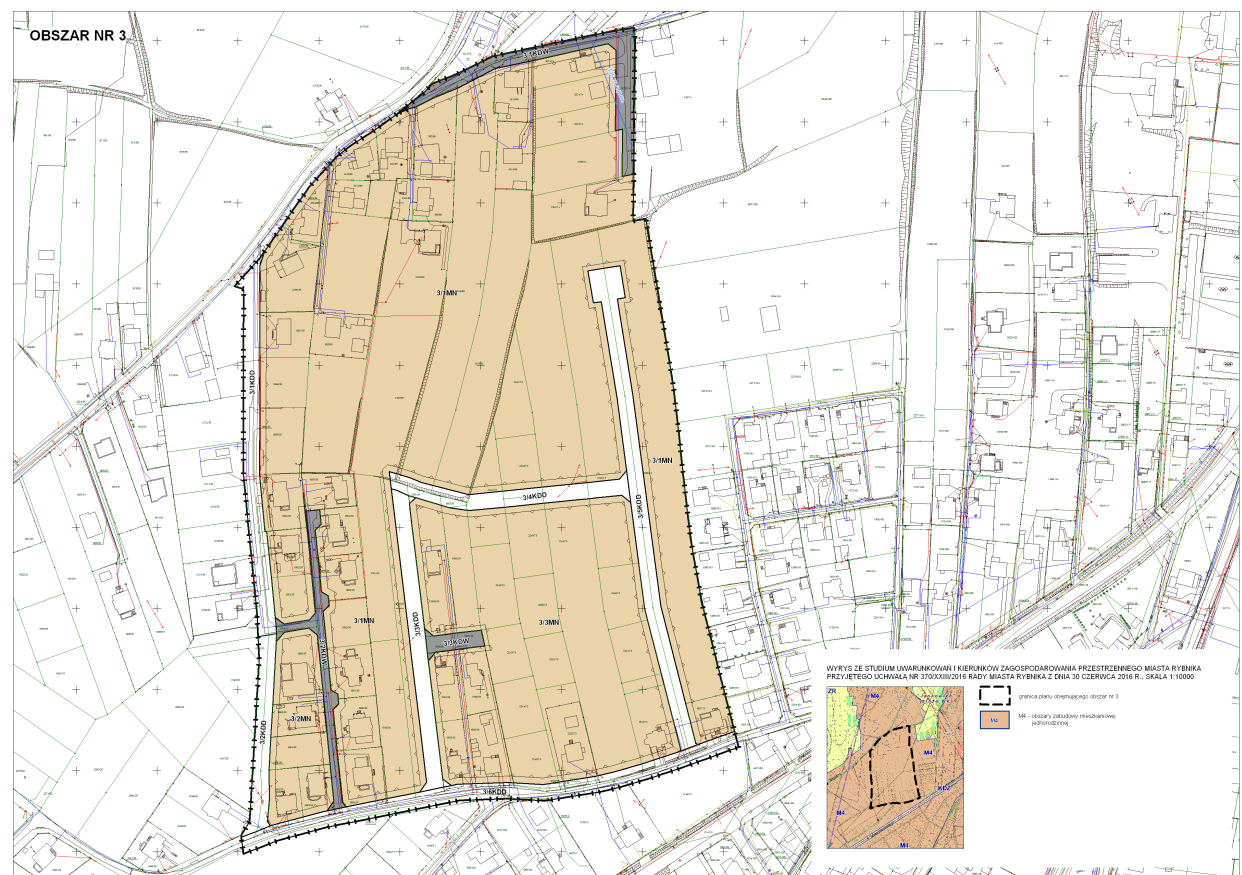
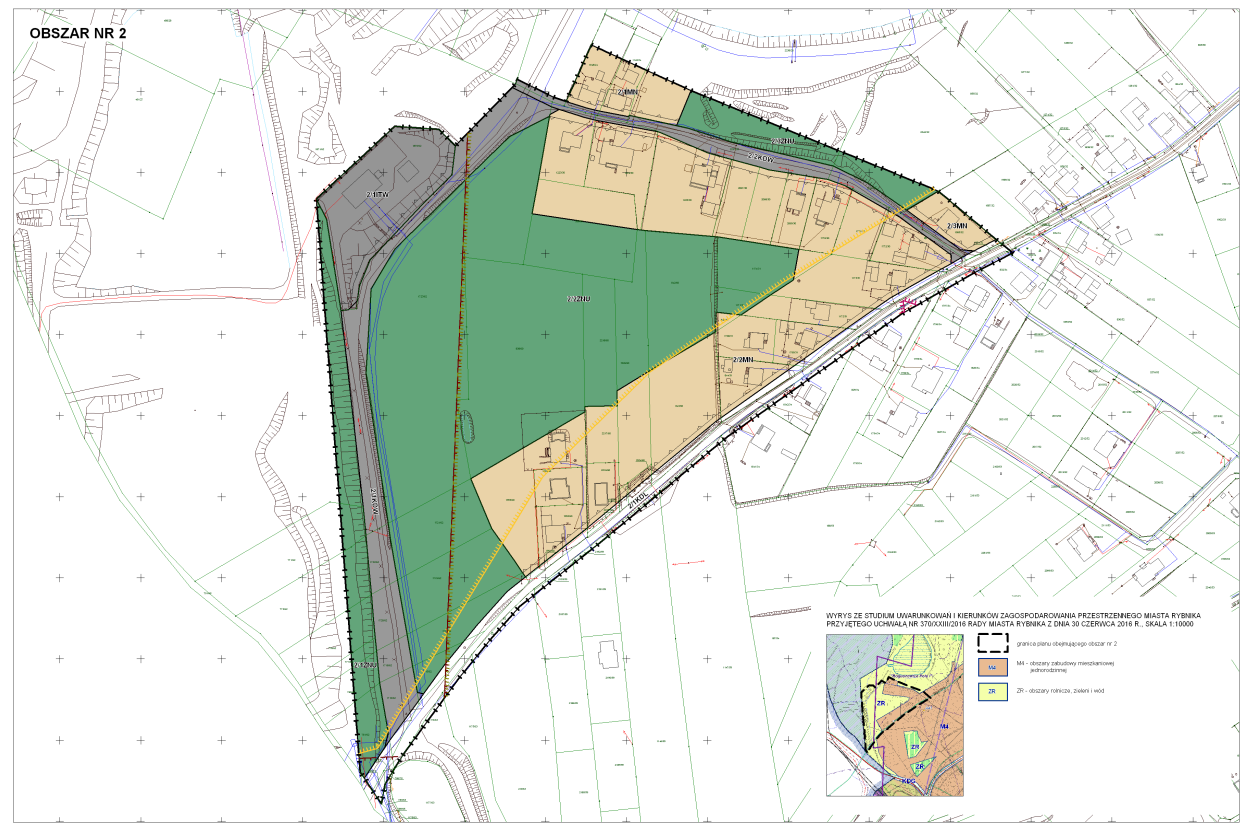
RYСУNEK PLANU
arkusz 1.2
obszary planu nr 2 i nr 3



LOKALIZACJA OBSZARÓW PLANU NA TLE GRANICY MIASTA RYBNIKA



Uwaga: legenda rysunku planu znajduje się na arkuszu 1.1



MIESTCOWY PLAN ZAGOSPODAROWANIA PRZESTRZENNEGO DLA CZĘŚCI MIASTA RYBNIKA OBEJMUJĄCEJ PIĘĆ OBSZARÓW W REJONIE ULIC KOMUNALNEJ, BŁĘKITNEJ, PRZEJAZDOWEJ, CHWAŁOWICKIEJ I PROSTEJ (MPZP 54-13)

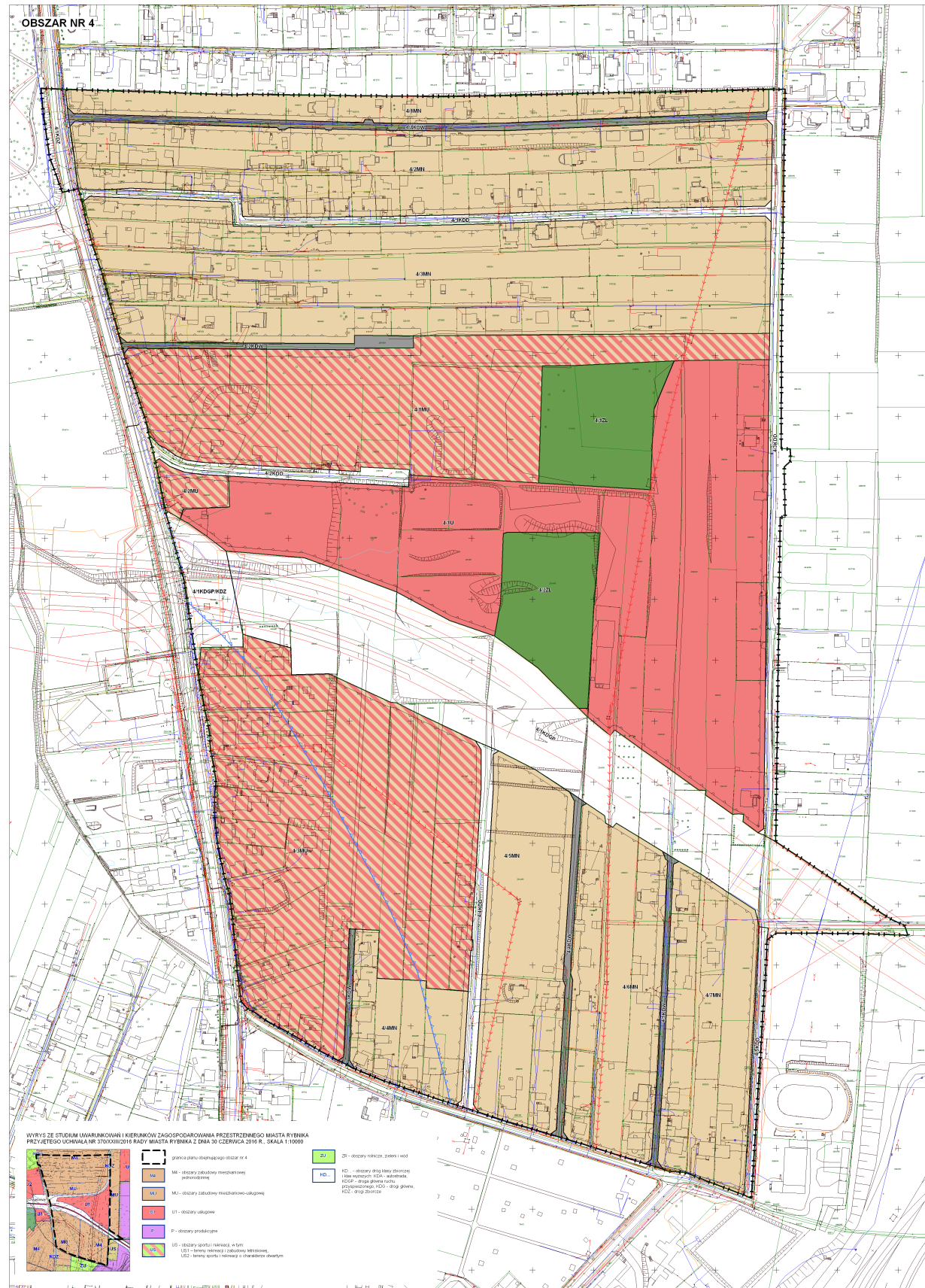
RYСУNEK PLANU
arkusz 1.3
obszar planu nr 4



LOKALIZACJA OBSZARÓW PLANU NA TLE GRANICY MIASTA RYBNIKA



Uwaga: legenda rysunku planu znajduje się na arkuszu 1.1



RYSUNEK PLANU
arkusz 1.4
obszar planu nr 5

SKALA 1:1000

[illegible]