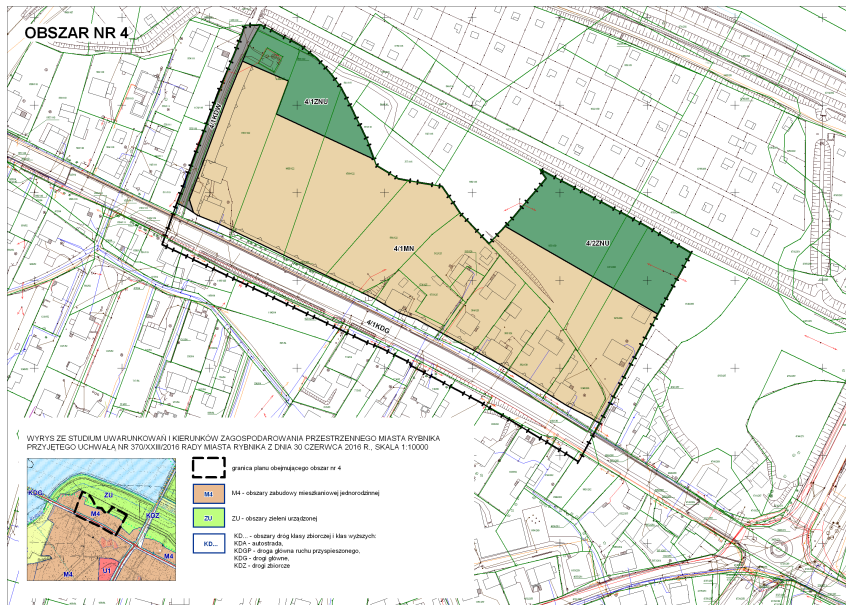
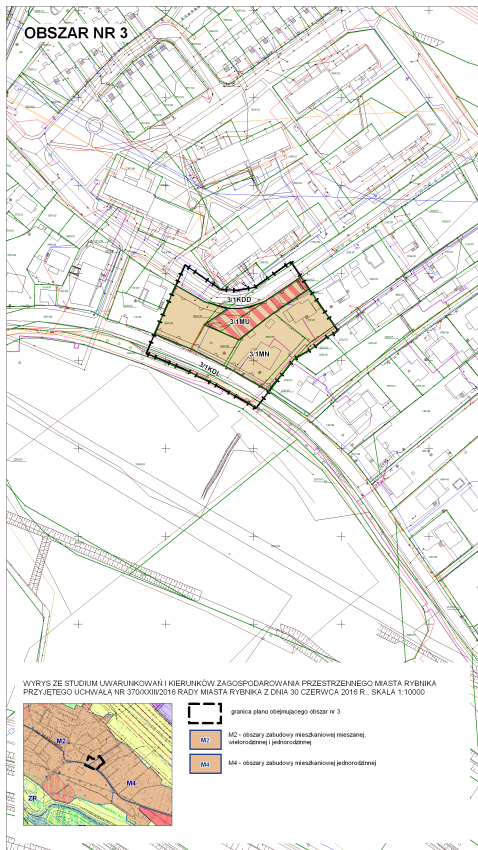
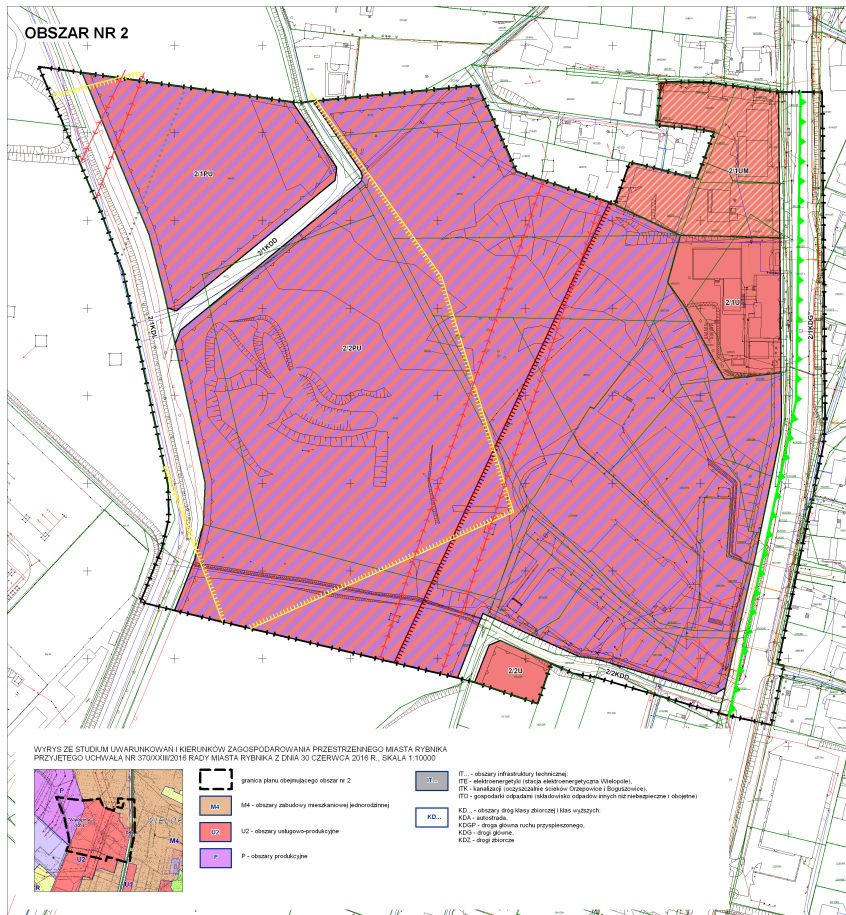


Figure 1 shows a horizontal number line representing the interval $[-10, 130]$ in cm. The line is divided into segments by tick marks at 10, 0, 10, 50, and 130 cm. The segments are labeled with their lengths: 10, 10, 50, and 130 cm. The total length is 130 cm.



MIEJSCOWY PLAN ZAGOSPODAROWANIA PRZESTRZENNEGO DLA CZĘŚCI MIASTA RYBNIKA OBEJMUJĄCEJ OSIEM OBSZARÓW W REJONIE ULIC MARYNARSKIEJ, GLIWICKIEJ, RYBACKIEJ, RUDZKIEJ ENERGETYKÓW I ŁĄCZNEJ (MPZP 54-15)

RYSUNEK PLANU

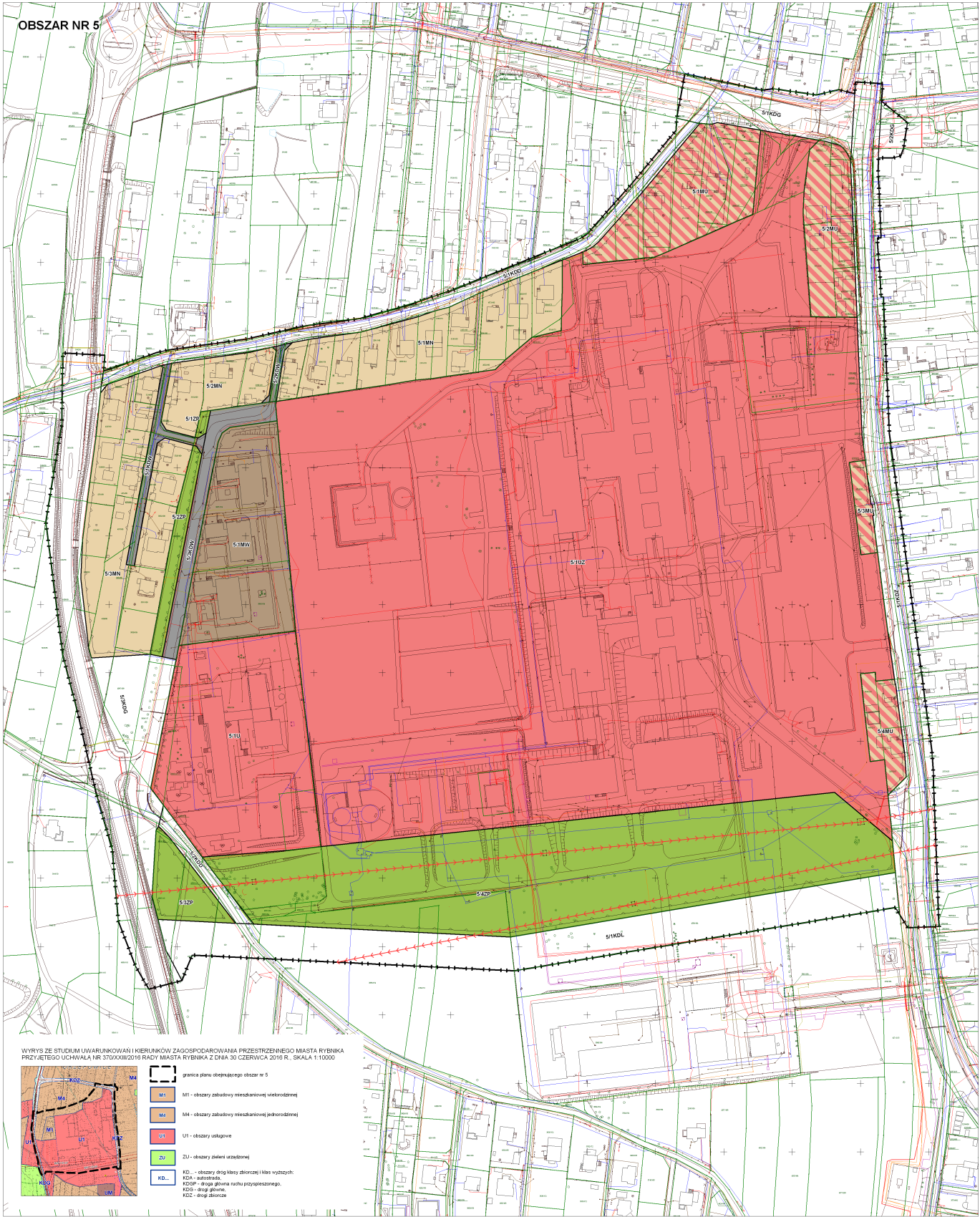
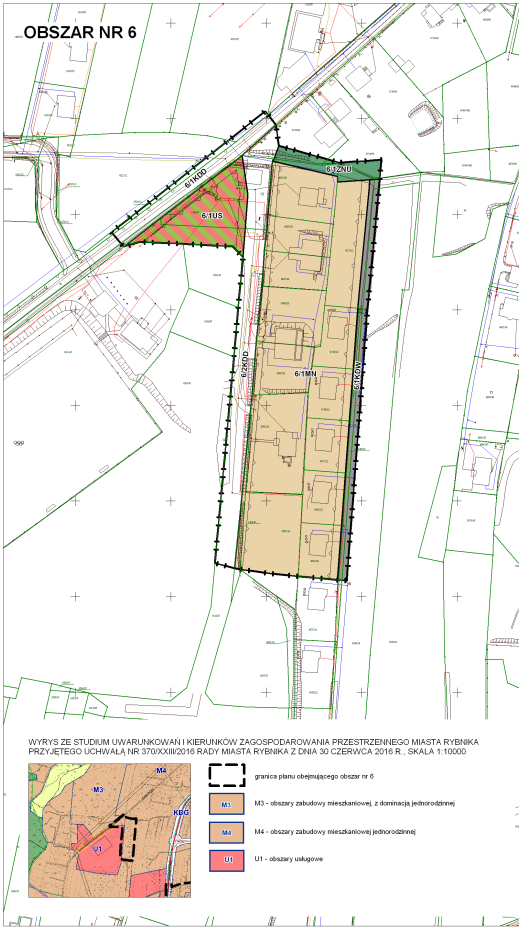
arkusz 1.2
obszary planu nr 5 i nr 6



LOKALIZACJA OBSZARÓW PLANU NA TLE GRANICY MIASTA RYBNIKA



Uwaga: legenda rysunku planu znajduje się na arkuszu 1.1



MIEJSKOWY PLAN ZAGOSPODAROWANIA PRZESTRZENNEGO DLA CZĘŚCI MIASTA RYBNIKA OBEJMUJĄCEJ OSIEM OBSZARÓW W REJONIE ULIC MARYNARSKIEJ, GLIWICKIEJ, RYBACKIEJ, RUDZKIEJ ENERGETYKÓW I ŁĄCZNEJ (MPZP 54-15)

RYSUNEK PLANU

arkusz 1.3
obszary planu nr 7 i nr 8

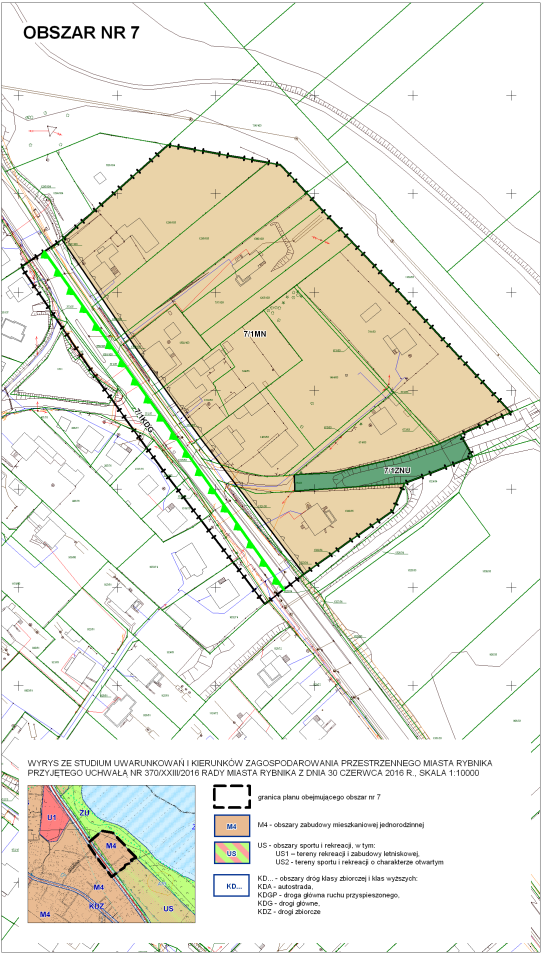


LOKALIZACJA OBSZARÓW PLANU NA TLE GRANICY MIASTA RYBNIKA



Uwaga: legenda rysunku planu znajduje się na arkuszu 1.1

OBSZAR NR 7



OBSZAR NR 8

