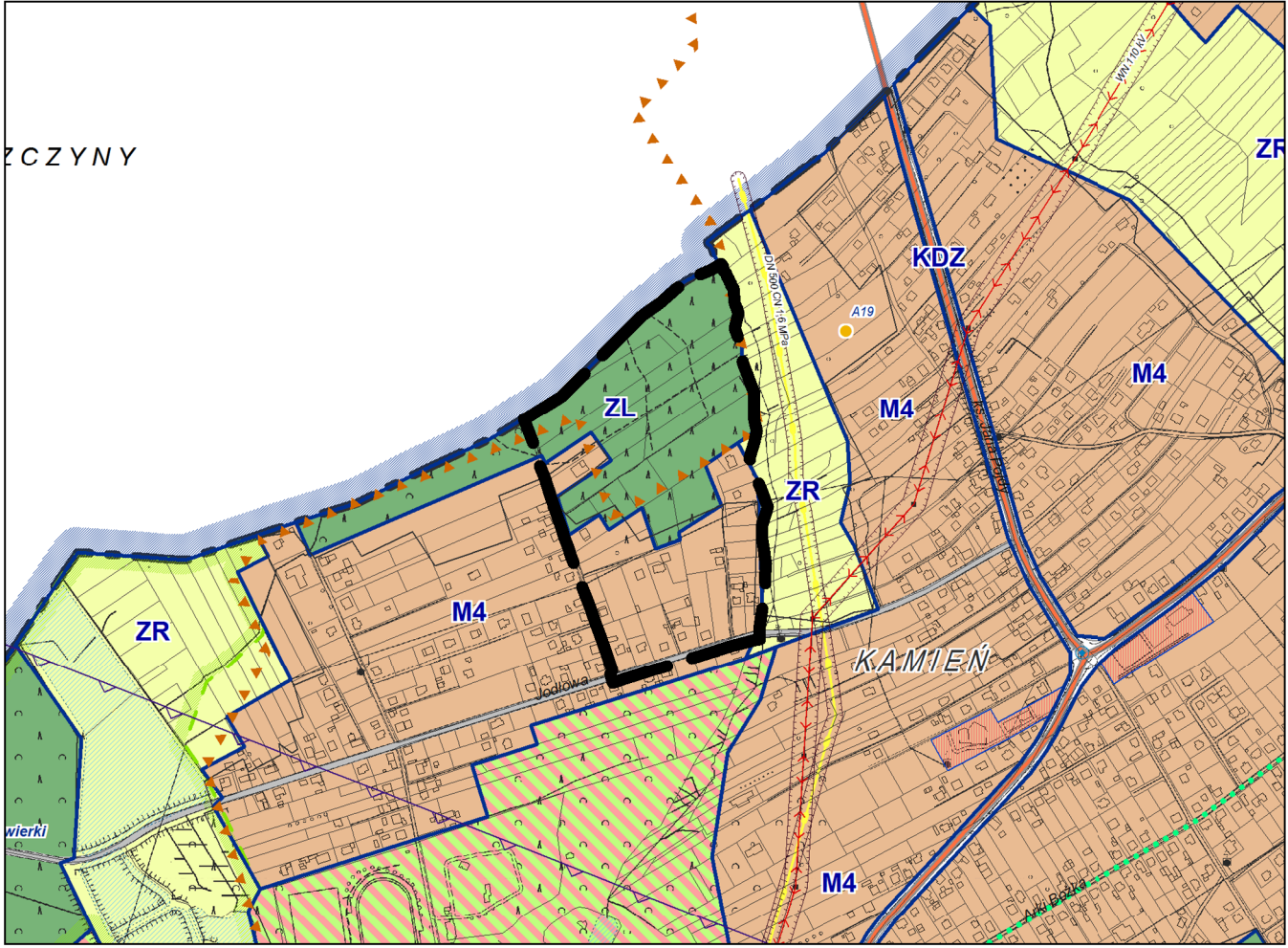


WYRYS ZE STUDIUM UWARUNKOWAŃ I KIERUNKÓW ZAGOSPODAROWANIA PRZESTRZENNEGO MIASTA RYBNIKA PRZYJĘTEGO UCHWAŁĄ NR 370/XXIII/2016 RADY MIASTA RYBNIKA Z DNIA 30 CZERWCA 2016 R.  
SKALA 1:10000



- GRANICA OBSZARU NR 4 OBJĘTEGO PLANEM
- M4 - OBSZARY ZABUDOWY MIESZKANIOWEJ JEDNORODZINNEJ
- ZL - OBSZARY LASÓW
- ZR - OBSZARY ROLNICZE, ZIELENI I WÓD

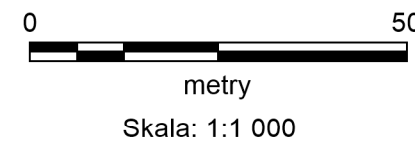
OZNACZENIA BĘDĄCE OBOWIĄZUJĄCYMI USTALENIAMI PLANU:

- GRANICA OBSZARU OBJĘTEGO PLANEM
- LINIA ROZGRANICZAJĄCA TERENY O RÓŻNYM PRZEZNACZENIU LUB RÓŻNYCH ZASADACH ZAGOSPODAROWANIA
- NIEPRZEKRACZALNA LINIA ZABUDOWY
- MN - TERENY ZABUDOWY MIESZKANIOWEJ JEDNORODZINNEJ
- ZNU - TERENY ZIELENI NIEURZĄDZONEJ
- ZL - TERENY LASÓW
- KDL - TERENY DRÓG PUBLICZNYCH KLASY DROGI LOKALNEJ
- KDD - TERENY DRÓG PUBLICZNYCH KLASY DROGI DOJAZDOWEJ
- KDW - TERENY DRÓG WEWNĘTRZNYCH

GRANICE TERENÓW PODLEGAJĄCYCH OCHRONIE, NA PODSTAWIE ODRĘBNYCH PRZEPISÓW:

- GRANICA ADMINISTRACYJNA MIASTA RYBNIKA


OBSZAR NR 4 OBJĘTY PLANEM ZNAJDUJE SIĘ W CAŁOŚCI W GRANICACH PARKU KRAJOBRAZOWEGO "CYSTERSKIE KOMPOZYCJE KRAJOBRAZOWE RUD WIELKICH"



Skala: 1:1 000

MIEJSCOWY PLAN ZAGOSPODAROWANIA PRZESTRZENNEGO DLA CZĘŚCI MIASTA RYBNIKA OBEJMUJĄCEJ PIĘĆ OBSZARÓW W REJONIE ULIC MODRZEWIOWEJ, GOTARTOWICKIEJ, SKOWRONKÓW, JODŁOWEJ I PRZEMYSŁOWEJ (MPZP 54-21)





URZĄD MIASTA RYBNIKA  
BIURO PRACOWNI ARCHYTEKTURALNYCH  
ul. 100 STYCZNIA 10A, 44-100 RYBNIK  
TEL. 71 375 10 10, FAX 71 375 10 11, WWW.URZAD.MIasto.RYBNIK.PL

MIEJSCOWY PLAN ZAGOSPODAROWANIA PRZESTRZENNEGO  
DLA CZĘŚCI MIASTA RYBNIKA OBEJMUJĄCEJ PIĘĆ OBSZARÓW  
W REJONIE ULIC MODRZEWIOWEJ, GOTARTOWICKIEJ,  
SKOWRONKÓW, JODŁOWEJ I PRZEMYSŁOWEJ (MPZP 54-21)

WYKONANIE PLANU W SKALIE 1:2000  
ZAŁĄCZNIK NR 4 DO UCHWAŁY NR ...  
RADY MIASTA RYBNIKA Z DNIA ...

OPRACOWAŁ: mgr inż. Tomasz Góral mgr inż. Tomasz Góral mgr inż. Tomasz Góral mgr inż. Tomasz Góral mgr inż. Tomasz Góral	DATA OPRACOWANIA: mกราคม 2016
---	----------------------------------