

ZLEWNIA WYLOTU "W<sub>kd</sub>"  
KANALIZACJI DESZCZOWEJ  
DO ROWU OTWARTEGO  
W RYBNIKU CHWAŁOWICACH

POWIERZCHIA CAŁKOWITA  
 $A_c=57,5$  ha


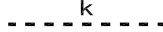


POWIERZCHNIA ODWADNIANYCH DRÓG I ULIC  
 $A_{DR}=8,0$  ha

"W<sub>kd</sub>"

PREZYDENT MIASTA RYBNIKA  
OŚRODEK DOKUMENTACJI GEODEZYJNO-KARTOGRAFICZNEJ

REPRODUKOWANIE, ROZPOWSZECZANIE I ROZPROWADZANIE  
NINIEJSZEGO DOKUMENTU WYMAGA ZEZWOLENIA,  
o którym mowa w art. 18 ustawy z dnia 17 maja 1989 r. -  
Prawo geodezyjne i kartograficzne (Dz. U. Nr 30,  
247301110922140120114  
poz. 163 z późniejszymi zmianami).  
Rybnik, dnia 14-01-2011

LEGENDA:

-  k - istniejąca kanalizacja sanitarna
-  k - istniejąca kanalizacja deszczowa
-  - granice i teren zlewni wylotu W<sub>kd</sub>
-  - drogi i ulice odwadniane przez istn. kanalizację deszczową

USŁUGI PROJEKTOWE I BUDOWLANE s.c. <b>PROJEKT JS</b>					
44-200 RYBNIK, ul. 3 MAJA 30 TEL/FAX: 032/7558834					
Opracował:	mgr inż. Józef ŚWIERCZEK	Nr uprawnień:	Podpis:	Data:	
Sprawił:	mgr inż. Sławomir PODCZĘCIA			styczeń 2011 r.	
Investor:	MIASTO RYBNIK 44-200 Rybnik, ul. Bolesława Chrobrego 2			Nr projektu:	10 / 11 / PJS
Temat:	OKREŚLENIE ZLEWNI WYLOTU KANALIZACJI DESZCZOWEJ DO ROWU OTWARTEGO W RYBNIKU CHWAŁOWICACH				
Nazwa rysa:	ZLEWNIA WYLOTU "W <sub>kd</sub> "			Skala:	Nr rysa:
				1:2000	2