

UCHWAŁA NR 661/XXXIX/2021
RADY MIASTA RYBNIKA

z dnia 24 czerwca 2021 r.

w sprawie ustalenia przebiegu drogi gminnej o numerze 180201 S ulicy Lektorskiej

Działając na podstawie art. 18 ust. 2 pkt 15, art 41 ust. 1, art 42 ustawy z dnia 8 marca 1990 r. o samorządzie gminnym (tekst jednolity Dz. U. z 2020 r. poz. 713 ze zmianą) i art. 7 ust. 3 ustawy z dnia 21 marca 1985 r. o drogach publicznych (tekst jednolity Dz. U. z 2020 r. poz. 470 ze zmianami),

na wniosek Prezydenta Miasta Rybnika, po zaopiniowaniu przez Komisję Komunikacji i Transportu Zbiorowego,

Rada Miasta Rybnika
uchwała:

§ 1. Ustala się przebieg drogi gminnej o numerze 180201 S ulicy Lektorskiej na terenie Miasta Rybnika przebiegającej przez nieruchomości położone w obrębie Smolna oznaczone numerami działek 4043/80, 4207/78 stanowiące własność Gminy Miasta Rybnik.

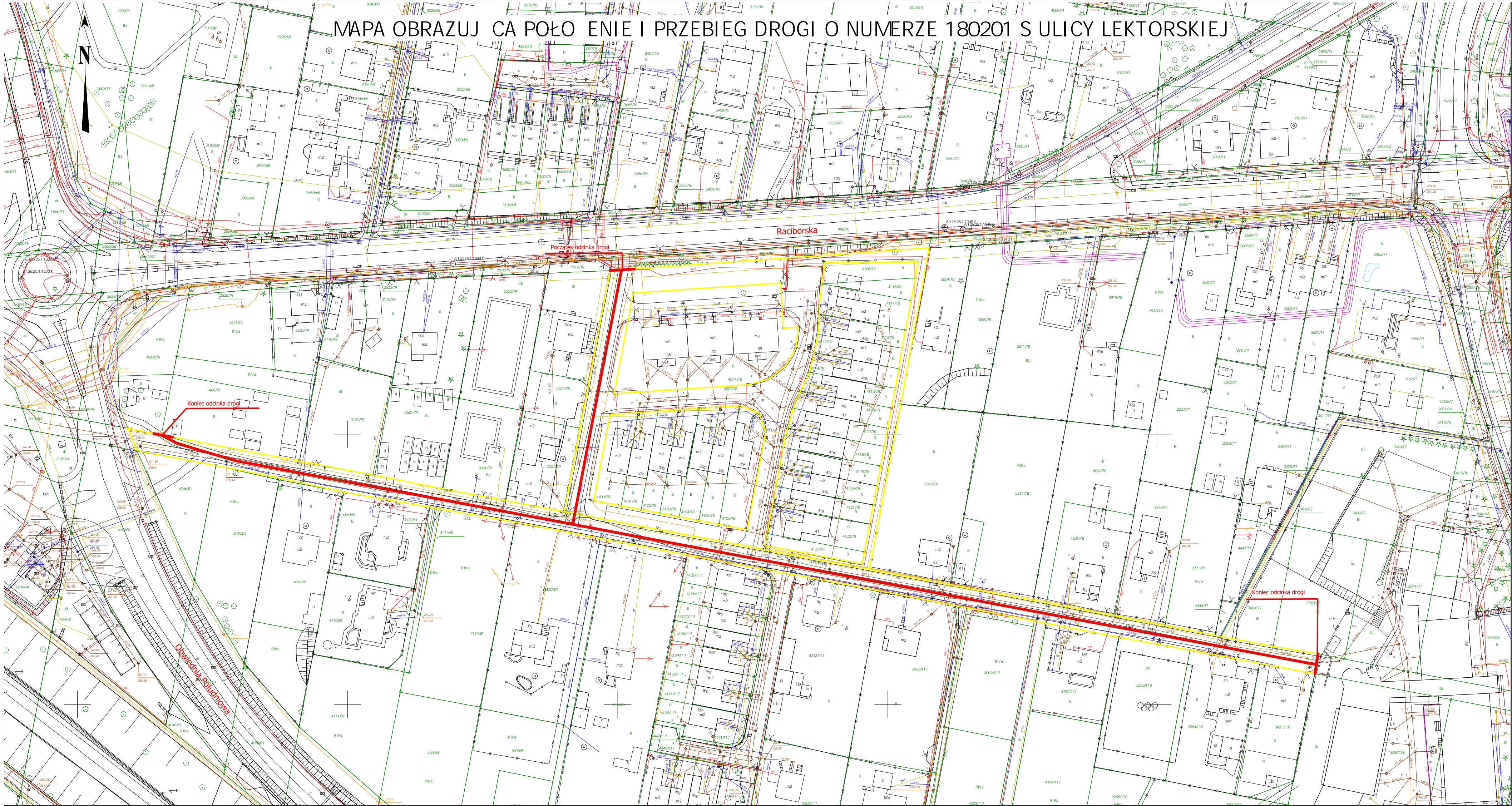
§ 2. Położenie i przebieg drogi oznaczono na mapie stanowiącej załącznik do niniejszej uchwały.

§ 3. Uchwała podlega ogłoszeniu w Dzienniku Urzędowym Województwa Śląskiego i wchodzi w życie z dniem 1 stycznia 2022 r.




Przewodniczący Rady Miasta

Wojciech Kiljańczyk

MAPA OBRAZUJĄCA POŁOŻENIE I PRZEBIEG DROGI O NUMERZE 180201 S ULICY LEKTORSKIEJ



LEGENDA

-  PRZEBIEG DROGI
-  POCZATEK/KONIEC DROGI
-  GRANICE EWIDENCYJNE DZIAŁEK POŁOŻONYCH W PASIE DROGI

