



**PROJEKT MIEJSCOWEGO PLANU ZAGOSPODAROWANIA  
PRZESTRZENNEGO DLA CZĘŚCI MIASTA RYBNIKA OBEJMUJĄCEJ  
SZEŚĆ OBSZARÓW W REJONIE ULIC ROZSTAJNEJ, KAZIMIERZA  
WIELKIEGO, STEFANA BATOREGO, GÓRNOŚLĄSKIEJ,  
ŻWIROWEJ, IGNACEGO DASZYŃSKIEGO  
(MPZP 54-32)**

**PROGNOZA ODDZIAŁYWANIA NA ŚRODOWISKO**

## SPIS TREŚCI

I.	Wprowadzenie .....	2
I. 1.	Podstawa prawna, przedmiot i cel prognozy.....	2
I. 2.	Zawartość, główne cele projektowanego dokumentu oraz jego powiązania z innymi dokumentami .....	5
I. 3.	Metodyka .....	7
II.	Ocena aktualnego stanu środowiska na terenach objętych projektem oraz na obszarach objętych przewidywanym znaczącym oddziaływaniem .....	9
II. 1.	Budowa geologiczna i złoża kopalin .....	9
II. 2.	Rzeźba terenu .....	10
II. 3.	Gleby .....	11
II. 4.	Wody .....	11
II. 5.	Klimat i stan sanitarny atmosfery .....	13
II. 6.	Biosfera i krajobraz .....	14
II. 6.	Klimat akustyczny .....	15
III.	Istniejące problemy ochrony środowiska istotne z punktu widzenia realizacji projektowanego dokumentu, w szczególności dotyczące obszarów podlegających ochronie prawnej na mocy ustawy z dnia 16 kwietnia 2004 o ochronie przyrody .....	16
IV.	Ocena projektu planu w aspekcie uwzględnienia celów ochrony środowiska ustanowione na szczeblu międzynarodowym, wspólnotowym i krajowym .....	18
V.	Przewidywane oddziaływania na cele i przedmiot ochrony obszarów Natura 2000 oraz integralność tych obszarów .....	20
VI.	Potencjalne zmiany środowiska w wyniku braku realizacji projektowanego dokumentu.....	21
VII.	Przewidywane oddziaływania na środowisko .....	22
VII. 1.	Warunki zdrowotne i bezpieczeństwo ludności .....	22
VII. 2.	Zwierzęta i rośliny oraz różnorodność biologiczną.....	23
VII. 3.	Wody powierzchniowe i podziemne .....	24
VII. 4.	Klimat i powietrze atmosferyczne .....	25
VII. 5.	Powierzchnia ziemi i zasoby naturalne.....	25
VII. 6.	Krajobraz i zabytki .....	26
VII. 7.	Informacje o możliwym transgranicznym oddziaływaniu na środowisko.....	27
VIII.	Rozwiązania mające na celu zapobieganie, ograniczanie lub kompensację przyrodniczą negatywnych oddziaływań na środowisko .....	28
IX.	Proponowane metody analizy skutków realizacji postanowień projektowanego dokumentu .....	29
X.	Streszczenie w języku niespecjalistycznym .....	30

## SPIS TABEL

1	Obszary objęte projektem planu .....	2
2	Przeznaczenie terenów objętych projektem planu miejscowego wraz z podstawowymi wskaźnikami wpływającymi na skalę możliwej presji na środowisko .....	6
3	Zestawienie złóż kopalin występujących w granicach planu, ujętych w „Bilansie zasobów kopalin w Polsce wg stanu na 31.XII.2018 r.” (PIG PIB, Warszawa 2019).....	10
4	Zestawienie celów ochrony środowiska zawartych w dokumentach ustanowionych na szczeblu międzynarodowym, wspólnotowym i krajowym oraz ocena zgodności rozwiązań projektowanego dokumentu ze wskazanymi celami, mającymi znaczenie dla projektowanego dokumentu oraz sposób ich uwzględnienia w projekcie planu.....	18

## SPIS ZAŁĄCZNIKÓW

Prognoza oddziaływania na środowisko – mapa w skali 1:2500

## I. WPROWADZENIE

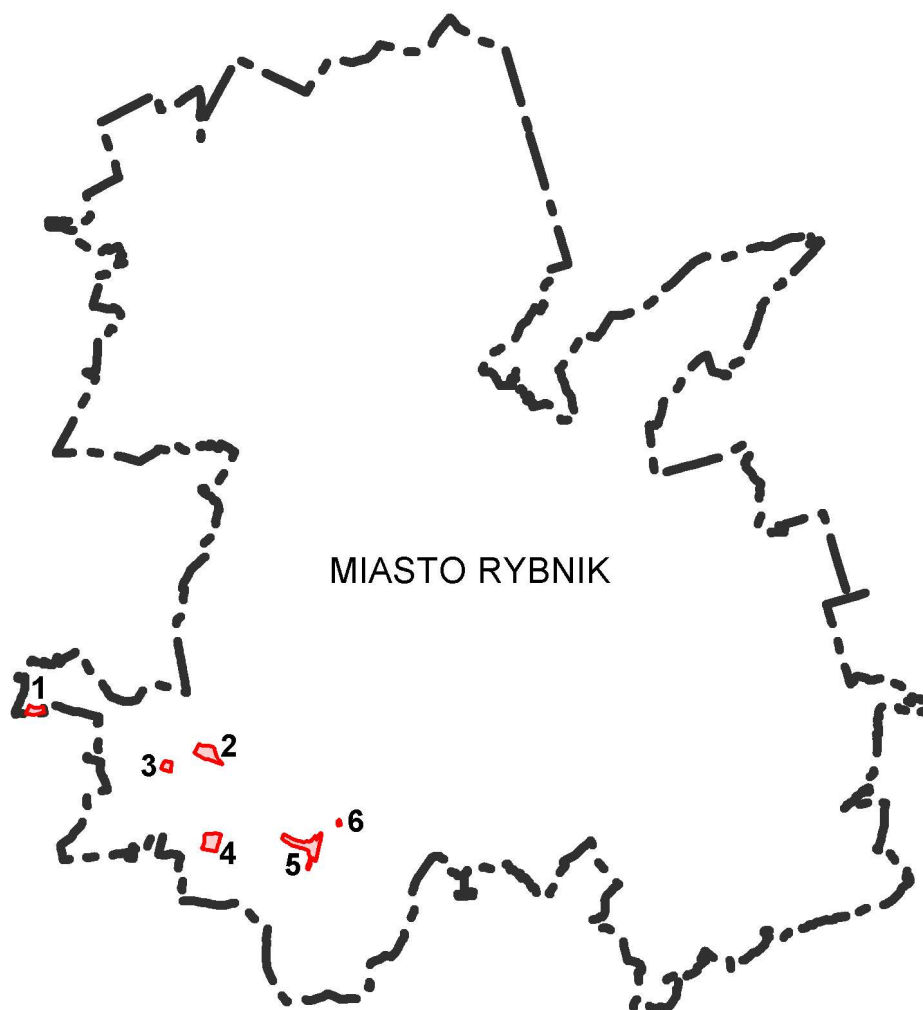
### I. 1. PODSTAWA PRAWNA, PRZEDMIOT I CEL PROGNOZY

Przedmiotem prognozy oddziaływania na środowisko (zwanej dalej „prognozą”) jest projekt miejscowego planu zagospodarowania przestrzennego dla części miasta Rybnika obejmującej sześć obszarów w rejonie ulic: Rozstajnej, Kazimierza Wielkiego, Stefana Batorego, Górnośląskiej, Żwirowej i Ignacego Daszyńskiego (MPZP 54-32) (zwany dalej „planem”). Obszary planu położone są w południowo-zachodniej części miasta (tab.1).

Tab. 1. Obszary objęte projektem planu

Lp	Symbol terenu	Lokalizacja	Powierzchnia (ha)
1	54-32-1	Niewiadom, ul. Rozstajna	3,31
2	54-32-2	Niedobczyce, ul. Kazimierza Wielkiego	7,61
3	54-32-3	Niewiadom, ul. Stefana Batorego	2,27
4	54-32-4	Niedobczyce, ul. Górnośląska	7,03
5	54-32-5	Popielów, ul. Żwirowa	11,44
6	54-32-6	Popielów, ul. Ignacego Daszyńskiego	0,39

Położenie obszarów objętych projektem planu miejscowego w granicach Rybnika



Projekt ten został sporządzony w związku z Uchwałą Nr 731/XLVII/2018 Rady Miasta Rybnika z dnia 19 kwietnia 2018 r. w sprawie przystąpienia do sporządzenia miejscowego planu zagospodarowania przestrzennego dla części miasta Rybnika (MPZP 54).

Projekt dokumentu został sporządzony na podstawie ustawy z dnia 27 marca 2003 r. o planowaniu i zagospodarowaniu przestrzennym (t.j. Dz. U. z 2021 r. poz. 741, z późn. zm.). Plan, zgodnie z art. 46 pkt 1 ustawy z dnia 3 października 2008 r. o udostępnianiu informacji o środowisku i jego ochronie, udziale społeczeństwa w ochronie środowiska oraz o ocenach oddziaływania na środowisko (t.j. Dz. U. z 2021 r. poz. 247, z późn. zm.), należy do dokumentów wymagających przeprowadzenia strategicznej oceny oddziaływania na środowisko - postępowania w sprawie oceny oddziaływania na środowisko skutków realizacji dokumentu. Postępowanie to obejmuje w szczególności: (1) uzgodnienie stopnia szczegółowości informacji zawartych w prognozie, (2) sporządzenie prognozy, (3) uzyskanie wymaganych opinii, (4) zapewnienie możliwości udziału społeczeństwa w postępowaniu.

Zasady i cel sporządzania prognozy oddziaływania na środowisko reguluje rozdział 2 w dziale IV ustawy o udostępnianiu informacji o środowisku [...] (Prognoza oddziaływania na środowisko). Bezpośrednią podstawę prawną sporządzenia prognozy stanowi art. 51 ust. 1 cyt. ustawy. Celem prognozy jest w szczególności, zgodnie z art. 51 ust. 1 i 2 przywołanej ustawy:

- ocena istniejącego stanu środowiska oraz określenie potencjalnych zmian tego stanu w przypadku braku realizacji projektu planu;
- określenie problemów i celów środowiska istotnych z punktu widzenia projektu planu;
- określenie przewidywanych znaczących oddziaływań na cele i przedmiot ochrony obszarów Natura 2000 oraz integralność tych obszarów oraz na środowisko: różnorodność biologiczną, ludzi, zwierzęta, rośliny, wodę, powietrze, powierzchnię ziemi, krajobraz, klimat, zasoby naturalne, zabytki i dobra materialne z uwzględnieniem zależności między tymi elementami i między oddziaływaniami na te elementy;
- przedstawienie rozwiązań mających na celu zapobieganie, ograniczanie lub kompensację przyrodniczą negatywnych oddziaływań na środowisko, mogących być rezultatem realizacji projektowanego dokumentu, w szczególności na cele i przedmiot ochrony obszarów Natura 2000 oraz integralność tych obszarów;
- przedstawienie (przy wzięciu pod uwagę cele i geograficzny zasięg projektu dokumentu, a także cele i przedmiot ochrony obszarów Natura 2000 oraz integralność tych obszarów) rozwiązań alternatywnych do rozwiązań zawartych w projekcie dokumentu (wraz z uzasadnieniem ich wyboru oraz opisem metod dokonania oceny prowadzącej do tego wyboru) albo wyjaśnienie braku rozwiązań alternatywnych (ze wskazaniem napotkanych trudności wynikających z niedostatków techniki lub luk we współczesnej wiedzy);
- określenie proponowanych metod analizy skutków realizacji postanowień projektu planu oraz częstotliwości jej przeprowadzania.

Zgodnie z art. 53 w związku z art. 57 ust. 1 pkt 2 i art. 58 ust. 1 pkt 2 uooś, zakres i stopień szczegółowości informacji wymaganych w prognozie został uzgodniony z Regionalnym Dyrektorem Ochrony Środowiska w Katowicach (pismo WOOŚ.411.95.2018.PB z dnia 5 czerwca 2018 r.) oraz z Państwowym Powiatowym Inspektorem Sanitarnym w Rybniku (pismo ONS-ZNS.522.15.2018 z dnia 24 maja 2018 r.).

Podczas prac nad dokumentacją oparto się o przepisy zawarte w innych ustawach, wraz z powiązanymi aktami wykonawczymi, w szczególności uwzględniając ustawy: Prawo ochrony środowiska, Prawo wodne, Prawo geologiczne i górnicze, o ochronie przyrody, o lasach,

o odpadach, o ochronie gruntów rolnych i leśnych. W trakcie prac dokonano wizji terenu oraz przeanalizowano powiązane z przedmiotem prognozy dokumenty i opracowania oraz zebrane materiały, w szczególności uwzględniono:

- Baza danych MIDAS, prowadzona przez Państwowy Instytut Geologiczny Państwowy Instytut Badawczy <http://geoportal.pgi.gov.pl/midas-web>
- Bilans zasobów złóż kopalin w Polsce wg stanu na 31 XII 2019 r. Państwowy Instytut Geologiczny Państwowy Instytut Badawczy, Warszawa 2020;
- Dokumentacja hydrogeologiczna określająca warunki hydrogeologiczne w związku z ustanawianiem obszarów ochronnych lokalnego zbiornika wód podziemnych Rybnik dawnego Głównego Zbiornika Wód Podziemnych nr 345 – Rybnik” (Piotrowska i zespół, 2015)
- Informacja o stanie środowiska w 2019 r. Wojewódzki Inspektorat Ochrony Środowiska w Katowicach. <http://www.katowice.pios.gov.pl/>;
- Mapa akustyczna miasta Rybnik, BMTcom Sp. z o.o., 2017;
- Mikołajów J., Sadurski A. Informator PSH Główne Zbiorniki Wód Podziemnych w Polsce, Warszawa 2017
- Opracowanie ekofizjograficzne podst. dla miasta Rybnika, Biuro Rozwoju Regionu Sp. z o.o., Katowice 2014
- Opracowanie ekofizjograficzne do Planu Zagospodarowania Przestrzennego Województwa Śląskiego, Centrum Dziedzictwa Przyrody Górnego Śląska, Katowice, sierpień 2015;
- Ortofotomapa - (nalot z 2019 r.), Główny Urząd Geodezji i Kartografii w Warszawie.
- Parusel J. B., Skowrońska K., Wower A. (red.) 2007. Korytarze ekologiczne w województwie śląskim – koncepcja do planu zagospodarowania przestrzennego województwa. Etap I. Centrum Dziedzictwa Przyrody Górnego Śląska, Katowice;
- Prognoza oddziaływania na środowisko projektu Planu Gospodarki Niskoemisyjnej dla Miasta Rybnika, Atmoterm S.A., Opole 2015;
- Program ochrony powietrza dla terenu województwa śląskiego mający na celu osiągnięcie poziomów dopuszczalnych substancji w powietrzu oraz pułapu stężenia ekspozycji” (uchwała Nr V/47/5/2017 Sejmiku Województwa Śląskiego z dnia 18 grudnia 2017 r.);
- Program Ochrony Środowiska dla Miasta Rybnika do roku 2020 z uwzględnieniem perspektywy do roku 2024, Albeko s.c., Opole 2016;
- Program ochrony środowiska przed hałasem dla Miasta Rybnika na lata 2018-2023, przyjęty Uchwałą Nr 797/L/2018 Rady Miasta Rybnika z dnia 13 września 2018 r. , BMTcom Sp. z o.o., Gdańsk 2018;
- Uchwała Nr V/26/2/2016 Sejmiku Województwa Śląskiego z dnia 29 sierpnia 2016 r. w sprawie przyjęcia Planu Zagospodarowania Przestrzennego Województwa Śląskiego 2020+

## **I. 2. ZAWARTOŚĆ, GŁÓWNE CELE PROJEKTOWANEGO DOKUMENTU ORAZ JEGO POWIĄZANIA Z INNYMI DOKUMENTAMI**

### Zawartość i główne cele projektu planu

Cel, zasady i tryb sporządzenia planu oraz zakres dokumentu określa ustawa o planowaniu i zagospodarowaniu przestrzennym oraz Rozporządzenie Ministra Infrastruktury z dnia 26 sierpnia 2003 r. w sprawie wymaganego zakresu projektu miejscowego planu zagospodarowania przestrzennego (Dz. U. Nr 164, poz. 1587), a także przepisy odrębne odnoszące się do obszaru objętego planem.

Ustalenia planu sporządza się w nawiązaniu do polityki przestrzennej gminy wyrażonej w Studium uwarunkowań i kierunków zagospodarowania przestrzennego miasta Rybnika (uchwała Nr 370/XXIII/2016 Rady Miasta Rybnika z dnia 30 czerwca 2016 r.), z którym plan miejscowy musi być zgodny i nie może naruszać jego ustaleń.

Głównym zadaniem planu jest stworzenie warunków kontrolowanego rozwoju terenów zurbanizowanych w nawiązaniu do otoczenia, przy uwzględnieniu ochrony zidentyfikowanych zasobów środowiska oraz wartości przyrodniczych, kulturowych czy krajobrazowych, w szczególności poprzez ustalenie zasad możliwych przekształceń istniejącej struktury funkcjonalnej i przestrzennej, w tym ustalenie linii rozgraniczających poszczególne tereny o różnym przeznaczeniu oraz określenie nakazów, zakazów, dopuszczeń i ograniczeń w zagospodarowaniu terenu i w kształtowaniu zabudowy.

Treść uchwały (projektu planu) jest zawarta w 4 rozdziałach: 1 – przepisy ogólne, 2 – ustalenia dotyczące wszystkich obszarów objętych planem, 3 – ustalenia dotyczące terenów, 4 – przepisy końcowe.

Ustalenia obowiązujące w całym obszarze planu obejmują:

- zasady ochrony i kształtowania ładu przestrzennego;
- zasady ochrony środowiska i przyrody i krajobrazu;
- zasady ochrony dziedzictwa kulturowego i zabytków;
- ustalenia dotyczące granic i sposobów zagospodarowania terenów lub obiektów podlegających ochronie, ustalonych na podstawie odrębnych przepisów, terenów górniczych oraz szczególnych warunków zagospodarowania terenów i ograniczeń w ich użytkowaniu;
- szczegółowe zasady scalania i podziału nieruchomości objętych planem miejscowym;
- zasady modernizacji, rozbudowy i budowy systemów komunikacji;
- zasady modernizacji, rozbudowy i budowy systemów infrastruktury technicznej;
- stawki procentowe.

Ustalenia dotyczące terenów (dla poszczególnych terenów wydzielonych liniami rozgraniczającymi) obejmują: przeznaczenie terenów (podstawowe i dopuszczalne), zasady zagospodarowania, zasady kształtowania zabudowy i wskaźniki zagospodarowania terenów. W tabeli 2 przedstawiono tereny wg przeznaczenia, udział tych terenów w powierzchni całego planu oraz wybrane wskaźniki: maksymalna powierzchnia zabudowy, minimalny udział powierzchni biologicznie czynnej.

Tab. 2. Przeznaczenie terenów objętych projektem planu miejscowego wraz z podstawowymi wskaźnikami wpływającymi na skalę możliwej presji na środowisko

Symbol terenu	Podstawowe przeznaczenie terenu	Pow.	Udział	Maksymalna powierzchnia zabudowy		Pozostała część działki budowlanej	Min. udział powierzchni biologicznie czynnej
		ha	%	%		%	%
MN	tereny zabudowy mieszkaniowej jednorodzinnej	19,75	61,64	20-30	25-30	45-50	
MU	tereny zabudowy mieszkaniowej jednorodzinnej i usługowej	2,91	9,08	30	25		45
UM	teren zabudowy usługowej i mieszkaniowej jednorodzinnej	1,35	4,22	40		25-30	30-35
U	teren zabudowy usługowej	1,36	4,23	50		30	20
ZD	teren ogrodów działkowych	0,88	2,74	150 m²	-	60	
ZNU	tereny zieleni nieurządzonej	1,23	3,85	100			
KDZ	tereny dróg publicznych	0,50	1,57	-			
KDL		1,64	5,13	-			
KDD		0,92	2,88	-			
KDW	tereny dróg wewnętrznych	0,74	2,32	-			

#### Powiązania projektowanego dokumentu z innymi dokumentami

Nadrzędnym dokumentem planistycznym w stosunku do analizowanego projektu miejscowego planu zagospodarowania przestrzennego jest Studium uwarunkowań i kierunków zagospodarowania przestrzennego miasta Rybnika (uchwała Nr XXIII/2016 Rady Miasta Rybnika z dnia 30 czerwca 2016 r.).

Studium jest istotnym dokumentem strategicznym służącym kształtowaniu polityki przestrzennej w mieście oraz identyfikującym wszelkie uwarunkowania wpływające na funkcjonowanie miasta głównie w aspektach przestrzennych, gospodarczych i społecznych. Zgodnie z art. 9 ustawy o planowaniu i zagospodarowaniu przestrzennym, studium sporządza się przy uwzględnieniu zasad i ustaleń określonych w koncepcji przestrzennego zagospodarowania kraju (Koncepcja Przestrzennego Zagospodarowania Kraju (Uchwała Nr 239 Rady Ministrów z dnia 13 grudnia 2011 r., M.P. z 2012, poz. 252), strategii rozwoju i planu zagospodarowania przestrzennego województwa (Strategia Rozwoju Województwa Śląskiego „Śląskie 2020+”, Uchwała IV/38/2/2013 Sejmiku Województwa Śląskiego z dnia 1 lipca 2013 r.; Plan Zagospodarowania Przestrzennego



Województwa Śląskiego 2020+, przyjęty przez Sejmik Województwa Śląskiego uchwałą Nr V/26/2/2016 z dnia 29 sierpnia 2016 r., (Dz. Urz. Woj. Śl. z dnia 13.09.2016r., poz.4619) oraz strategii rozwoju gminy (Strategia Zintegrowanego Rozwoju Miasta Rybnika na lata 2014-2020), przyjęta zarządzeniem Nr 334/2014 Prezydenta Miasta Rybnika z dnia 9 lipca 2014 r.

Ustawowy wymóg zachowania zgodności planu miejscowego z ustaleniami studium i nienaruszanie przyjętych w nim kierunków zagospodarowania przestrzennego jest ważnym elementem kształtowania ciągłości planistycznej. Zachowanie zgodności ze studium i nienaruszanie jego ustaleń oznacza w szczególności przyjęcie takich rozwiązań planistycznych, które wpiszą się w ogólną politykę przestrzenną gminy i zagwarantują możliwość jej kontynuowania. Przyjęte w studium kierunki przeznaczenia terenów, stanowią element docelowy i perspektywiczny. Wykorzystanie nowych kierunków przeznaczenia terenu powinno być uzależnione od innych uwarunkowań odnoszących się m.in. do:

- szczegółowej (miejscowej) oceny lokalnych warunków ekofizjograficznych, zwłaszcza związanych z zagrożeniami powodzią, utrzymaniem ciągłości ekologicznej dolin cieków oraz ochroną innych cennych przyrodniczo terenów;
- kontrolowanego rozwoju w oparciu o możliwości uzbrojenia terenów i obsługi komunikacyjnej - rozwijanie terenów zurbanizowanych w nawiązaniu do istniejących skupisk zabudowy, bez rozpraszania nowej zabudowy co wymaga zwiększenia nakładów na rozbudowę infrastruktury;
- uzyskania stosownych zgód na zmianę przeznaczenia gruntów leśnych na cele nieleśne.

Istotnym dokumentem powiązany z projektem planu miejscowego jest również aktualne opracowanie ekofizjograficzne (2014 r.). Opracowanie to zawiera diagnozę stanu środowiska. Uwarunkowania wynikające z potrzeb ochrony środowiska zawarte w opracowaniu ekofizjograficznym, zasadniczo potwierdzają problemy i zagadnienia ujawnione w przyjętym dokumencie studium uwarunkowań i kierunków zagospodarowania przestrzennego miasta.

Podstawowym zadaniem opracowania ekofizjograficznego jest zebranie najistotniejszych uwarunkowań formalnych i przestrzennych na potrzeby zidentyfikowania przydatności obszaru dla różnych rodzajów użytkowania i form zagospodarowania w kontekście warunków środowiskowych. Rozpoznanie stanu i funkcjonowania środowiska pozwoliło na określenie zasobów środowiska, przyrody i krajobrazu oraz potrzeb związanych z ochroną poszczególnych elementów środowiska a także zidentyfikowanie zagrożeń i uciążliwości wpływających na ocenę warunków do rozwoju urbanizacyjnego obszaru.

### **I.3. METODYKA**

W trakcie prac nad prognozą zebrano i przeanalizowano materiały archiwalne, przeprowadzono niezbędne prace terenowe, przeanalizowano opracowanie ekofizjograficzne i materiały zebrane dla potrzeb tego opracowania. Dokonano identyfikacji obszarów, których zagospodarowanie może ulec zmianie w następstwie realizacji nowych ustaleń planu. Zidentyfikowano możliwe skutki wynikające ze zmiany zagospodarowania terenu, określono i oceniono wpływ tych zmian, przeanalizowano wpływy otoczenia na obszar objęty projektem oraz wpływ ocenianych zmian na obszary sąsiednie. Określono niezbędne zalecenia minimalizujące wpływy negatywne.

Prognoza obejmuje syntetyczny opis i ocenę stanu środowiska w podziale na jego podstawowe elementy. Odnosi się też do możliwych zmian w środowisku w przypadku nieprzyjęcia



ocenianego dokumentu. W części prognostycznej opracowania zawarto ocenę projektowanych ustaleń planu z punktu widzenia ochrony i kształtowania środowiska, sporządzoną z zastosowaniem analizy przestrzennej wspomaganej technikami GIS. Do prezentacji wyników prac posłużono się metodami opisowymi i graficznymi. Na podstawie diagnozy stanu środowiska i uwarunkowań planistycznych dokonano również syntetycznej oceny wpływu projektu planu na środowisko, uwzględniając wagę oraz rodzaj skutków dla środowiska. Oddziaływanie może być bezpośrednie, pośrednie, wtórne lub skumulowane. Skutki oddziaływania mogą być zarówno negatywne jak i pozytywne oraz stałe lub chwilowe.

W ocenie wpływu na poszczególne komponenty środowiska wagę skutków ujęto w dwustopniowej skali:

- **nieznaczne** (wynikające ogólnie z powszechnego korzystania ze środowiska, o bardzo ograniczonym oddziaływaniu);
- **niewielkie** (wynikające ogólnie z powszechnego korzystania ze środowiska, jednak o szerszym oddziaływaniu lub w niewielkim stopniu wykraczające poza powszechne korzystanie ze środowiska, miejscowo zubażające pojedyncze lub nieliczne komponenty środowiska);

Ponadto oceniono:

- odwracalność procesów - **odwracalny, częściowo odwracalny, nieodwracalny**;
- zasięg przestrzenny - **miejscowy** (mieszczący się ogólnie w ramach konkretnej przestrzeni, miejsca, wydzielenia), **lokalny** (dotyczący skali miasta i ewentualnie najbliższego otoczenia), **ponadlokalny** (dotyczący skali regionalnej).

W ramach syntetycznej oceny skutków ustaleń planu na środowisko wyznaczono 3 kategorie terenów, które pokazuje załącznik kartograficzny:

- **skutki nieznaczne** – obszary, dla których przewiduje się zmianę kierunku przeznaczenia w wyniku czego zwiększy się presja na środowiska w skali miejscowej (potencjalna skala degradacji będzie bardzo mała ze względu na znikomą powierzchnię zmiany przeznaczenia);
- **skutki negatywne niewielkie** – obszary, dla których przewiduje się zmianę funkcji w wyniku czego zwiększy się presja na środowisko w skali lokalnej (głównie zagrożenie dla: gleb, wód podziemnych, ubytek powierzchni biologicznie czynnej) - potencjalny stopień zagrożenia będzie niski, podjęcie działań ograniczających niekorzystne skutki dla środowiska, wynikających z ustaleń planu i odrębnych przepisów, powinno zmniejszyć niekorzystne skutki;
- **skutki pozytywne** - obszary, w przypadku których przewiduje się zmianę przeznaczenia terenu i zasad zagospodarowania na mniej obciążające środowisko (głównie rezygnacja z zabudowy).

Przy ocenie terenów pod uwagę wzięto m.in.: wpływ ustaleń planu na walory przyrodnicze, korytarze ekologiczne i krajobraz, wpływ na wody, w tym retencyjność obszarów i zagrożenie dla użytkowych zasobów wód, a także narażenie na zagrożenia i uciążliwości (hałas, zanieczyszczenie powietrza).

## **II. OCENA AKTUALNEGO STANU ŚRODOWISKA NA TERENACH OBJĘTYCH PROJEKTEM ORAZ NA OBSZARACH OBJĘTYCH PRZEWIDYWANYM ZNACZĄCYM ODDZIAŁYWANIEM**

---

### **II. 1. BUDOWA GEOLOGICZNA I ZŁOŻA KOPALIN**

Podłoże skalne rejonu Rybnika stanowią, zalegające na fundamencie prekambryjskim, utwory karbonu górnego, neogenu i czwartorzędu.

Górotwór karboński, w wyniku sfałdowania osadów wypełniających zapadlisko górnośląskie, pocięty jest licznymi uskokami o różnym przebiegu, głównie o osiach NNE-SSW (m. in. nasunięcie orłowskie i michałkowickie oraz niecka jejkowicka i chwałowicka). Karbon reprezentują głównie osady serii paralicznej (namur A) - warstwy gruszowskie, jakłowieckie i porębskie, wypełniające nieckę jejkowicką – strukturę ograniczoną od zachodu wychodniami karbonu produktywnego, a od wschodu nasunięciem michałkowickim. Warstwy gruszowskie budują piaskowce, łupki ilaste, mułowcowe i piaskowcowe oraz nieregularnie wykształcone pokłady węgla kamiennego. Warstwy jakłowieckie stanowią łupki ilaste, mułowcowe i piaskowcowe, piaskowce z pokładami węgla (około 30 pokładów i wkładek węgla, z czego udokumentowanych jest 9). Warstwy porębskie wykształcone są w postaci naprzemianległych łupków ilastych, mułowcowych i piaszczystych oraz piaskowców (zawierają około 50 pokładów i wkładek węgla kamiennego, z czego 26 udokumentowanych).

Utwory neogeńskie reprezentują osady mioceneskie - morskie iły margliste i piaski z serią osadów pochodzenia chemicznego (gipsy, anhydryty i sole). Powierzchnia stropowa osadów neogenu ma urozmaiconą rzeźbę, powstałą w efekcie procesów erozyjno – denudacyjnych, przy podrzednym udziale ruchów tektonicznych.

Na utworach neogeńskich zalega pokrywa zróżnicowanych osadów czwartorzędowych: na zboczach dolin i parowów - osady stokowe w postaci glin i glin pylastych, w dnach dolin - holoceneskie osady aluwialne facji korytovej (piaszczyste) i pozakorytovej (mułki, iły i torfy). Miąższość osadów czwartorzędowych jest bardzo zmienna – od niespełna metra przy wychodniach utworów starszych do ponad 100 m w obrębie rynny kopalnej doliny pra-Rudy. Najczęściej zawiera się w przedziale do 20 m.

Najstarszymi osadami czwartorzędowymi są plejstoceneskie piaski i żwiry wodnolodowcowe, sypane na przedpolu nasuwającego się lądolodu (złodowacenie odry [środkowopolskie]). Osady wodnolodowcowe przykryte są przeważnie warstwą gliny zwałowej, stanowiącej wierzchnią warstwę skalną przeważającej części wierzchowin w północnej części obszaru miasta. W tym rejonie często zalegają płyty piasków i żwirów wodnolodowcowych oraz pokrywy piasków eolicznych, nietworzące wyraźnych wzniesień, miejscami uformowane w wydmy (wydłużone wały o nieznacznej wysokości względnej). W południowej części miasta osady wodnolodowcowe przykryte są pylastymi glinami lessopodobnymi lub lessami.

W obrębie górotworu, pod terenami objętymi planem miejscowym, położone są następujące udokumentowane złoża kopalin:

Tab. 3. Zestawienie złóż kopalin występujących w granicach Rybnika, ujętych w „Bilansie zasobów kopalin w Polsce wg stanu na 31.XII.2019 r.” (PIG PIB, Warszawa 2020)

Nazwa złoża	Kopalina	Stan zagospodarowania	Zasoby geologiczne bilansowe	Symbole terenów znajdujących się w obrębie złoża
Chwałowice 1	węgiel kamienny metan	eksploatowane	1215 995 tys. t 1028,57 mln m <sup>3</sup>	54-32-6
Marcel 1	węgiel kamienny metan	eksploatowane	246 795 tys. t 223,15 mln m <sup>3</sup>	54-32-4
Rydułtowy	węgiel kamienny metan	zaniechane	594 015 tys. t 437,66 mln m <sup>3</sup>	54-32-4
Rydułtowy 1	węgiel kamienny metan	eksploatowane	1144 394 tys. t 499,01 mln m <sup>3</sup>	54-32-1 do 3
Rymer	węgiel kamienny	zaniechane	44 863 tys. t	54-32-2, 5 i 6

## II. 2. RZEŻBA TERENU

Według regionalizacji geomorfologicznej Polski Południowej M.Klimaszewskiego, obszar planu położony jest w całości na obszarze kolejnych jednostek hierarchicznych niższego rzędu strefy alpejskiej:

provincji: Kotliny Podkarpackie,

podprovincji: Kotliny Podkarpackie Zachodnie,

makroregionie Kotlina Raciborsko-Oświęcimska,

mezo-regionie Kotlina Oświęcimska,

regionie: Płaskowyż Rybnicki.

Powierzchnia Płaskowyżu Rybnickiego ma charakter falistej powierzchni rozczłonkowanej licznymi obniżeniami erozyjnymi. Wierzchowina Płaskowyżu wznosi się w Rybniku na wysokość ok. 280 - 290 m n.p.m. Rozczłonkowana licznymi dolinami, zachowana jest fragmentarycznie. Doliny są na ogół krótkie i cechują się znacznym nachyleniem w profilu podłużnym. Obszar Płaskowyżu jest silnie odkształcony wskutek długotrwałej eksploatacji węgla kamiennego, a wtórnie – z powodu deponowania odpadów (głównie odpadów wydobywczych) na terenach obniżonych.

Obszary 54-32-1-4 położone są na stokach oraz częściowo w partii szczytowej wysoczyzn. Nachylenie terenu jest stosunkowo duże, mieści się przeważnie w przedziale 8-12 % lub 5-8%. Obszar 54-32-5 położony jest na przeważnie na stoku o nachyleniu w przedziale 5-8 %. Północna część tego terenu położona jest w obrębie zbocza doliny Nacyny. Naturalna rzeźba terenu została tutaj zaburzona w wyniku nadsypywania terenu. Obszar 54-32-6 jest położony w całości w obrębie doliny Nacyny, przy czym teren jest podniesiony powyżej terasy zalewowej.

## **II. 3. GLEBY**

Gleby na obszarach 54-32-1 - 3 wytworzyły się na podłożu piasków gliniastych, na obszarach 54-32-4 i 5 lessów, a w przypadku terenu 54-32-6 występuje podłoże organiczne. Przeważnie wykształciły się gleby bielcowe, rzadziej gleby brunatne wylugowane. Dla obszaru 54-32-6 charakterystyczne są gleby mułowo-torfowe, przy czym są one silnie przekształcone mechanicznie – w głównej mierze zastąpione lub nadsypane innym gruntem.

Gleby na tych terenach nie są wykorzystywane rolniczo. Gleby są na ogół znacznie przekształcone mechanicznie w związku z zabudową terenu. W związku z oddziaływaniem przemysłu i górnictwa możliwe jest również chemiczne skażenie gleb. Nie jest to jednak potwierdzone badaniami prowadzonymi na tych obszarach.

## **II. 4. WODY**

### Wody podziemne

Wody podziemne w rejonie planu występują w osadach przepuszczalnych tworzących czwartorzędowe, neogeńskie i karbońskie piętra wodonośne.

Wody podziemne piętra czwartorzędowego związane są z warstwami, płatami i soczewami piaszczysto – żwirowych utworów rzecznych lub wodnolodowcowych, a także z piaskami śródmorenowymi o różnym zasięgu i miąższości. Najczęściej występuje jeden, rzadziej dwa poziomy wodonośne, nieciągłe poza dolinami. Warstwy izolujące mają charakter ciągły. Zwierciadło wody poziomów czwartorzędowych ma z reguły charakter swobodny. Poziomy wód w osadach czwartorzędu drenowane są przez cieki powierzchniowe. Wydajności pojedynczych otworów, czerpiących wodę z poziomu czwartorzędowego w rejonie planu jest mała (ok. 10 m<sup>3</sup>/h).

W osadach tworzących piętro neogeńskie nie występują wyraźne poziomy wodonośne. Wody nie mają charakteru poziomu użytkowego, również ze względu na ich bardzo wysoką mineralizację. Wody podziemne piętra karbońskiego związane są z piaskowcami stropowej części profilu warstw porębskich oraz z piaskowcami i zlepieńcami warstw jejkowickich. Zasilanie piętra karbońskiego z powierzchni terenu możliwe jest w rejonie odsłonięć piaskowców w obrębie zboczy doliny Nacyny, a także poprzez przepuszczalne osady czwartorzędu. Ze wzrostem głębokości zalegania karbońskich warstw wodonośnych rośnie mineralizacja wód i tracą one charakter użytkowy. Zasoby statyczne są zdrenowane wyrobiskami górniczymi do głębokości 400 m, lokalnie do 600 m.

W obrębie karbońskiego piętra wodonośnego występowanie wód słodkich o charakterze użytkowym ograniczone jest do głębokości około 250 m. Wody te zostały zaliczone (A. Rózkowski, 1997) do Użytkowego Poziomu Wód Podziemnych (UPWP) C<sub>IV</sub>) – obejmują wszystkie obszary planu. Zagrożenie zanieczyszczeniem wód, w przypadku obszarów 54-32-3 i 4 jest średnie (czas pionowej migracji zanieczyszczeń z powierzchni do poziomu wodonośnego wynosi 5 - 25 lat). Na pozostałych obszarach zagrożenie jest niskie lub bardzo niskie (czas przenikania zanieczyszczeń do poziomu wodonośnego wynosi, odpowiednio 25 – 100 i ponad 100 lat).

Państwowy monitoring wód podziemnych jest prowadzony w odniesieniu do wydzielonych Jednolitych Części Wód Podziemnych (JCWPd). Według aktualnego podziału wód podziemnych Polski obszary planu znajdują się w obrębie JCWPd nr 144 (PLGW6000144). Stan ilościowy i stan chemiczny wód jest dobry. Nie stwierdzono ryzyka nieosiągnięcia celów środowiskowych (dobrego stanu ilościowego i dobrego stanu chemicznego).

### Wody powierzchniowe

Obszary planu leżą w dorzeczu Odry (region wodny Górnej Odry), w zlewni Rudy. Obszar 54-32-1 znajduje się w zlewni ciek Gzel (Gzela), uchodzącego do Rudy (Zbiornika Rybnickiego) w Chwałęcicach. Pozostałe obszary znajdują się w zlewni Nacyny, która podobnie jak Gzela jest lewobrzeżnym dopływem Rudy.

Cieki odwadniające ten rejon Rybnika charakteryzują się antropogenicznymi zaburzeniami reżimu związanymi ze znacznym udziałem wód obcych w odpływie (wyrównanie wartości przepływów w ciągu roku, podwyższenie przepływów minimalnych i wzrost wartości odpływu jednostkowego). Przeważa odpływ półroczny zimowego, który stanowi 52% odpływu rocznego w zlewni Nacyny i 55% - w zlewni Rudy. W odpływie Rudy charakterystyczne jest jedno wezbranie wiosenne z maksimum w marcu.

Opracowane przez Krajowy Zarząd Gospodarki Wodnej w Warszawie i udostępnione w 2015 r. przez Regionalny Zarząd Gospodarki Wodnej w Gliwicach mapy zagrożenia powodziowego i mapy ryzyka powodziowego (obejmujące dolinę Rudy i Nacyny) nie wskazują na występowanie obszarów zagrożenia powodzią, w tym obszarów szczególnego zagrożenia powodzią w obrębie obszaru planu.

Według krajowego podziału na jednolite części wód powierzchniowych (JCWP) do celów gospodarki wodnej obszary planu znajdują się w:

- JCWP nr RW60006115651 Ruda do zbiornika Rybnik (bez Potoków: z Przegędzy i Kamienia) – obszary 54-32-2 do 6,
- JCWP nr RW600001156539 Ruda w obrębie zbiornika Rybnik – 54-32-1.

Badania jakości wód powierzchniowych w rejonie obszaru opracowania wykonywane są w ramach monitoringu prowadzonego przez GIOŚ w Warszawie. Badano jakość wód Rudy w punkcie pomiarowym powyżej zbiornika Rybnik. Prowadzone w 2018 i 2019 r. badania wykazały:

- 3 klasę elementów biologicznych
- >2 klasę elementów fizykochemicznych (grupa 3.1 – 3.5);
- 2 klasę elementów fizykochemicznych (specyficzne zanieczyszczenia syntetyczne i niesyntetyczne);
- umiarkowany stan ekologiczny (3 klasa);
- stan chemiczny poniżej dobrego
- ocena stanu JCWP – zły.

Podobne stan zanieczyszczenia wykazywały wody w obrębie Jeziora Rybnickiego – badane w 2017 i 2019 r.

Zgodnie z Rozporządzeniem Rady Ministrów z dnia 18 października 2016 r. w sprawie Planu gospodarowania wodami na obszarze dorzecza Odry (D.U. 2016 poz. 1967) JCWP nr RW60006115651 została zaliczona do kategorii o charakterze naturalnym, natomiast JCWP nr RW600001156539 traktowana jest jako silnie zmieniona część wód (SZCW). Dla wszystkich zlewni istnieje zagrożenie nieosiągnięcia celów środowiskowych, do których należą osiągnięcie dobrego stanu ekologicznego i dobrego stanu chemicznego. Ze względu na brak możliwości technicznych zastosowano odstępstwo polegające na wydłużeniu terminu osiągnięcia celów środowiskowych do 2021 lub 2027 r. Przewiduje się działania podstawowe: wynikające z konieczności porządkowania

systemu gospodarki ściekowej oraz kontrolę użytkowników prywatnych i przedsiębiorstw. Jako działanie uzupełniające wymienia się: przegląd pozwoleń wodnoprawnych.

## **II. 5. KLIMAT I STAN SANITARNY ATMOSFERY**

Według regionalizacji rolniczo-klimatycznej R. Gumińskiego, obszar opracowania leży na pograniczu podsudeckiej i podkarpackiej dzielnicy klimatycznej. Według regionalizacji klimatycznej Polski W. Wiszniewskiego i W. Chełchowskiego Rybnik znajduje się w strefie przejściowej pomiędzy regionami: lubusko - dolnośląskim i karpackim. Jest to typ klimatu stosunkowo ciepły i wilgotny.

Przeciętna wielkość opadów w ciągu roku (wielolecie 1961-2000) wynosiła dla Rybnika 736 mm; ekstremalne sumy roczne kształtowały się od 509 mm do 1040 mm. Najwyższe średnie opady notuje się w lipcu 98 mm, najniższe w styczniu i lutym 39 mm. Wielkość opadu dobowego o prawdopodobieństwie wystąpienia  $p=1\%$  (raz na 100 lat) wynosi ok. 90 mm, a o prawdopodobieństwie  $p=50\%$  (raz na 2 lata) ok. 40 mm (Atlas hydrologiczny Polski, 1987).

Według danych Atlasu klimatu województwa śląskiego (2000) średnia roczna temperatura w Rybniku przekracza  $8^{\circ}\text{C}$ . Średnia temperatura najcieplejszego miesiąca (lipca) jest bliska  $18^{\circ}\text{C}$ , a najchłodniejszego miesiąca (stycznia) wynosi ok.  $-2^{\circ}\text{C}$ .

Według danych ze śródmieścia Rybnika zdecydowanie przeważają wiatry z kierunku południowo-zachodniego (25% dni w ciągu roku). Duży udział przypada również na wiatry północno-zachodnie (18%) i południowe (17%). Najrzadziej wieją wiatry z kierunku północno-wschodniego (7%) i północnego (8%). Cisze występują przez 7% dni w roku.

Warunki topoklimatyczne są ogólnie korzystne. Obszary 54-32-6 oraz częściowo 54-32-5 (położone w dolinie Nacyny) charakteryzują się mniej korzystnymi warunkami topoklimatycznymi (zagrożenie częstymi przymrozkami radiacyjno-adwekcyjnymi oraz mgłami). Obszar ten jest również bardziej narażony na koncentrację zanieczyszczeń w powietrzu.

Obszar planu należy do strefy aglomeracji rybnicko-jastrzębskiej [PL2402] (w rozumieniu przepisów dotyczących rocznych ocen jakości powietrza).

Jak wynika z rocznych ocen jakości powietrza w województwie śląskim za 2019 r. i za lata wcześniejsze, wykonanej wg zasad określonych w art. 89 ustawy Prawo ochrony środowiska, ocena roczna z uwagi na ochronę zdrowia zakwalifikowała strefę aglomeracji rybnicko-jastrzębskiej do klasy C, co oznacza, że poziomy stężenia przekraczają wartość dopuszczalną powiększoną o margines tolerancji. Odnotowano przekroczenia stężeń pyłu zawieszonego PM<sub>10</sub> i PM<sub>2,5</sub> oraz benzo(a)pirenu. Konsekwencją zaliczenia strefy do klasy C była konieczność opracowania programu ochrony powietrza.

Według danych ze stacji pomiarowej przy ul. Borki, w 2019 r., średnie roczne stężenie pyłu zawieszonego wynosiło  $44\text{ }\mu\text{g}/\text{m}^3$  (wartość dopuszczalna -  $40\text{ }\mu\text{g}/\text{m}^3$ ), zaś przekroczenia dopuszczalnego poziomu stężeń 24-godzinnych występowały przez 92 dni w roku (wartość dopuszczalna 35 razy).

*Program ochrony powietrza dla terenu województwa śląskiego mający na celu osiągnięcie poziomów dopuszczalnych substancji w powietrzu oraz pułapu stężenia ekspozycji* (uchwała Nr V/47/5/2017 Sejmiku Województwa Śląskiego z dnia 18 grudnia 2017 r.) określa działania wskazane do realizacji w celu osiągnięcia standardów jakości powietrza w strefach. Wśród proponowanych działań, w ramach katalogu dobrych praktyk, znajdują się poniższe zalecenia do realizacji w planach zagospodarowania przestrzennego:



- zwiększenie obszarów zieleni pełniących funkcję ochronną w miastach zapewniającej wymianę powietrza w obszarach gęstej zabudowy (zwiększanie powierzchni terenów zielonych w miastach służy poprawie jakości powietrza oraz pozwala na odizolowanie terenów przemysłowych i zwiększonego ruchu komunikacyjnego od terenów zamieszkałych); zapisy powinny również preferować takie gatunki roślin, które w efektywny sposób wyłapują zanieczyszczenia powietrza - są to między innymi gatunki wierzbowate, różowate, klonowate czy oliwkowe;
- opracowanie nowych lub zmiana istniejących planów zagospodarowania przestrzennego dla obszarów gmin, w których wstępują obszary przekroczeń, w szczególności pyłu PM10 i PM2,5, określające wymagania w zakresie stosowanych sposobów zaopatrzenia w ciepło, energię elektryczną i paliwa gazowe niepowodujące nadmiernej emisji zanieczyszczeń;
- uwzględnienie, w nowopowstających lub zmienianych planach zagospodarowania przestrzennego oraz na etapie wydawania decyzji o warunkach zabudowy, zachowania terenów zielonych, planowanie zabudowy pod kątem zachowania przewietrzania miast oraz zachowania określonych wymogów ochrony powietrza;
- prowadzenie polityki zagospodarowania przestrzennego uwzględniającej konieczność ochrony istniejących i wyznaczania nowych kanałów przewietrzania miast, szczególnie w miejscowościach o niekorzystnym położeniu topograficznym sprzyjającym kumulacji zanieczyszczeń.

## **II. 6. BIOSFERA I KRAJOBRAZ**

Roślinność potencjalną („hipotetyczny stan roślinności, opisany fitosocjologicznymi jednostkami zbiorowisk roślinnych, jaki mógłby być osiągnięty na drodze naturalnej sukcesji pierwotnej lub wtórnej, gdyby oddziaływania człowieka zostały wyeliminowane) reprezentują dąbrowy acidofilne środkowoeuropejskie oraz bory mieszane sosnowo-dębowe.

Roślinność rzeczywista tych obszarów nie nawiązuje w żaden sposób do roślinności potencjalnej. Wynika to ze znacznego przekształcenia środowiska na skutek gospodarczej działalności człowieka. Powstałe w wyniku tego układy roślinności mają na ogół charakter całkowicie sztuczny.

Zbiorowiska roślinne występujące na obszarze planu cechują się na ogół niskimi lub przeciętnymi walorami przyrodniczymi. Najcenniejszymi przyrodniczo elementami są nieliczne zadrzewienia na nieużytkowanych polach. Cechuje je młody drzewostan, z udziałem sosny zwyczajnej, brzozy brodawkowatej, robinii akacjowej, czeremchy i dębu szypułkowego.

Ogólnie w strukturze przyrodniczej znaczny udział przypada na tereny zabudowane i zurbanizowane z zielenią towarzyszącą zabudowie i zielenią nieurządzoną. Mniejszy udział przypada na tereny nieużytkowanych pól. Pozostałości pól uprawnych porastają trawy oraz inne rośliny zielne. Na dłużej nieużytkowanych polach pojawia się nalot drzew, głównie: brzozy, czeremchy, robinii akacjowej i sosny. W obrębie obszaru 54-32\_3 zlokalizowane są rodzinne ogrody działkowe.

Faunę tych obszarów reprezentują przeważnie gatunki synantropijne, głównie ptaki, owady oraz pospolite w środowisku miejskim drobne ssaki (mysz polna, kret itp.). Obszar 54-32-2, położony w pobliżu kompleksu leśnego, stanowi miejsce żerowania większych ssaków związanych ze środowiskiem leśnym (dzik, sarna, lis, zając itd.).



W rejonie planu nie występują obszary i obiekty podlegające ochronie prawnej, ani inne obszary cenne przyrodniczo. Brak jest też elementów sieci korytarzy ekologicznych rangi regionalnej czy wyższej. Niższej rangi korytarz ekologiczny (w opracowaniu ekofizjograficznym zdefiniowany jako korytarz ponadlokalny) obejmuje fragment obszaru 54-32-2.

## **II. 7. KLIMAT AKUSTYCZNY**

Zagrożenie hałasem wynika w głównej mierze z jego emisji pochodzącej z układu komunikacyjnego. Emisja hałasu z innych obiektów ma mniejsze znaczenie.

Dopuszczalne poziomy hałasu w środowisku reguluje Rozporządzenie Ministra Środowiska z dnia z dnia 14 czerwca 2007 r. w sprawie dopuszczalnych poziomów hałasu w środowisku (t.j. Dz.U. z 2014 r., poz. 112).

Dopuszczalne równoważne poziomy dźwięku A w decybelach (dB), dla emisji pochodzącej z dróg lub linii kolejowych, wynoszą:

- 1) dla terenów zabudowy mieszkaniowej jednorodzinnej, terenów zabudowy związanej ze stałym lub wielogodzinnym pobytem dzieci i młodzieży, domów opieki i szpitali - 64 dB dla całej doby (wskaźnik  $L_{DWN}$ ) i 59 dB dla pory nocnej (wskaźnik  $L_N$ ),
- 2) dla terenów zabudowy mieszkaniowej wielorodzinnej i zamieszkania zbiorowego, zabudowy zagrodowej, terenów rekreacyjno-wypoczynkowych, terenów mieszkaniowo-usługowych - 68 dB dla całej doby (wskaźnik  $L_{DWN}$ ) i 59 dB dla pory nocnej (wskaźnik  $L_N$ ).

Zagrożenie ponadnormatywnym hałasem występuje potencjalnie w sąsiedztwie ul. Wodzisławskiej (obszar 54-32-5). Dla najbardziej wrażliwych na oddziaływanie hałasu terenów (zabudowy mieszkaniowej jednorodzinnej, terenów zabudowy związanej ze stałym lub wielogodzinnym pobytem dzieci i młodzieży, domów opieki i szpitali), według map akustycznych, przekroczenia wartości dopuszczalnych mogą potencjalnie sięgać na odległość do 40 metrów. W tym przypadku decydujący jest poziom hałasu  $L_{DWN}$  (cała doba). Dla terenów zabudowy mieszkaniowej wielorodzinnej i zamieszkania zbiorowego, zabudowy zagrodowej, terenów rekreacyjno-wypoczynkowych, terenów mieszkaniowo-usługowych zagrożenie ponadnormatywnym hałasem jest mniejsze, sięga do 25 m od krawędzi jezdni. W tym przypadku decydujący jest poziom hałasu  $L_N$  (pora nocy).

W przypadku pozostałych obszarów zagrożenie ponadnormatywnym hałasem od strony układu komunikacyjnego jest niewielkie, nie stwarza zagrożenia wystąpienia ponadnormatywnego hałasu.

### **III. ISTNIEJĄCE PROBLEMY OCHRONY ŚRODOWISKA ISTOTNE Z PUNKTU WIDZENIA REALIZACJI PROJEKTOWANEGO DOKUMENTU, W SZCZEGÓLNOŚCI DOTYCZĄCE OBSZARÓW PODLEGAJĄCYCH OCHRONIE PRAWNEJ NA MOCY USTAWY Z DNIA 16 KWIĘTNIA 2004 O OCHRONIE PRZYRODY**

---

Na terenie planu nie występują obszary podlegające ochronie prawnej na mocy ustawy z dnia 16 kwietnia 2004 r. o ochronie przyrody.

Do podstawowych problemów ochrony środowiska, istotnych z punktu widzenia projektowanego dokumentu i możliwych do regulowania w dokumencie planistycznym, należą:

- presja na jakość powietrza (nowe źródła emisji),
- presja na wody (jakość, zasoby i sieć hydrograficzną),
- hałas komunikacyjny.

Poniżej szerzej opisano niektóre problemy ochrony środowiska, szczególnie istotne dla obszaru objętego planem oraz dla środowiska w jego otoczeniu.

#### **Presja na jakość powietrza**

Presja na jakość powietrza będzie się wiązać z powstaniem nowych źródeł emisji. Wpływ na jakość powietrza będzie uzależniony od przyjętych sposobów ogrzewania budynków i przygotowywania ciepłej wody użytkowej oraz zastosowanych procesów technologicznych w produkcji i usługach. W przypadku wytwarzania ciepła, w praktyce możliwe jest stosowanie ciepła systemowego, indywidualnych kotłów na paliwa stałe (węgiel, drewno) lub ogrzewania gazowego. Innym możliwym rozwiązaniem jest wykorzystanie energii odnawialnej geotermalnej, aerotermalnej (pompy ciepła) lub słonecznej.

Problem niskiej jakości powietrza, a zwłaszcza ograniczenia niskiej emisji jest złożony i w mniejszym stopniu uzależniony od kierunków polityki przestrzennej. Do działań możliwych do podjęcia na gruncie przepisów o planowaniu i zagospodarowaniu przestrzennym można zaliczyć uwzględnianie w dokumentach planistycznych: zwiększenia obszarów zieleni (ochronnej), zapewniającej wymianę powietrza na obszarach gęstej zabudowy, ochronę istniejących i wyznaczanie nowych kanałów przewietrzania, szczególnie na obszarach o niekorzystnym położeniu topograficznym sprzyjającym kumulacji zanieczyszczeń, w tym projektowanie linii zabudowy uwzględniające zapewnienie „przewietrzania”.

#### **Presja na wody**

Konieczna jest ochrona zasobów wodnych oraz zapewnienie korzystnych warunków ich odtwarzania. W przypadku wód powierzchniowych konieczna jest poprawa ich stanu chemicznego i ekologicznego, w niektórych zlewniach, zgodnie z przyjętym Planem gospodarowania wodami na obszarze dorzecza Odry (Dz.U. z 2016 r. poz. 1967).

Zasadny jest dalszy rozwój zbiorowego, rozdzielczego systemu gospodarki wodno-ściekowej oraz ograniczanie udziału powierzchni nieprzepuszczalnych utrudniających infiltrację wód do gruntu.

## **Hałas komunikacyjny**

Ponieważ znaczące zagrożenie hałasem może występować wzdłuż niektórych ulic, potrzebne jest dostosowanie funkcji terenów położonych w ich sąsiedztwie do wymogów określonych w rozporządzeniu dotyczącym dopuszczalnych poziomów hałasu w środowisku. Wymaga to w pierwszym rzędzie ograniczenia lokalizacji w bliskim sąsiedztwie jezdni funkcji terenów związanych z zabudową mieszkaniową jednorodzinną oraz terenami zabudowy związanej ze stałym lub wielogodzinnym pobytem dzieci i młodzieży, domów opieki i szpitali.

Konieczne jest również uwzględnienie występowania w otoczeniu obszaru planu źródła hałasu jakim jest istniejący tartak i uwzględnienia w ustaleniach planu tego zagrożenia.

#### IV. OCENA PROJEKTU PLANU W ASPEKcie UWZGLĘDNIENIA CELÓW OCHRONY ŚRODOWISKA USTANOWIONYCH NA SZCZEBLU MIĘDZYNARODOWYM, WSPÓLNOTOWYM I KRAJOWYM

Za dokumenty rangi krajowej i międzynarodowej (w tym wspólnotowej) formułujące cele ochrony środowiska uznane za istotne z punktu widzenia projektowanego planu, uznano:

Dyrektywa 2000/60/WE Parlamentu Europejskiego i Rady z dnia 23 października 2000 r. ustanawiająca ramy wspólnotowego działania w dziedzinie polityki wodnej - Ramowa Dyrektywa Wodna;

Dyrektywa Parlamentu Europejskiego i Rady 2008/50/WE z dnia 21 maja 2008 r. w sprawie jakości powietrza i czystszej powietrza dla Europy;

Europejska Konwencja Krajobrazowa (Florencja, 2000 r.), ratyfikowana przez Polskę w 2004 .;

Dyrektywa Parlamentu Europejskiego i Rady 2009/28/WE z dnia 23 kwietnia 2009 r. w sprawie promowania stosowania energii ze źródeł odnawialnych (...);

Koncepcja Przestrzennego Zagospodarowania Kraju 2030 (Uchwała Nr 239 Rady Ministrów z dnia 13 grudnia 2011 r., M.P. z 2012, poz. 252);

Polityka Ekologiczna Państwa 2030 - strategia rozwoju w obszarze środowiska i gospodarki wodnej (Uchwała nr 8 Rady Ministrów z dnia 14 lutego 2017 r. w sprawie przyjęcia Strategii na rzecz Odpowiedzialnego Rozwoju do roku 2020 (z perspektywą do 2030 r.);

Strategiczny plan adaptacji dla sektorów i obszarów wrażliwych na zmiany klimatu do roku 2020 z perspektywą do roku 2030 (Ministerstwo Środowiska, październik 2013).

Wyboru dokumentów dokonano na podstawie zidentyfikowanych istotnych problemów ochrony środowiska występujących na obszarze opracowania, celów ochrony środowiska określonych w dokumentach oraz ustaleń projektu planu i ich potencjalnych skutków środowiskowych. W poniższej tabeli wymieniono główne cele formułowane w analizowanych dokumentach oraz w sposób ogólny wskazano rozwiązania projektu planu istotne z punktu widzenia realizacji tych celów.

*Tab.4. Zestawienie celów ochrony środowiska zawartych w dokumentach ustanowionych na szczeblu międzynarodowym, wspólnotowym i krajowym oraz ocena zgodności rozwiązań projektowanego dokumentu ze wskazanymi celami, mającymi znaczenie dla projektowanego dokumentu oraz sposób ich uwzględnienia w projekcie planu*

<b>Dyrektywa 2000/60/WE Parlamentu Europejskiego i Rady z dnia 23 października 2000 r. ustanawiająca ramy wspólnotowego działania w dziedzinie polityki wodnej - Ramowa Dyrektywa Wodna</b>	
Cele/zadania istotne dla projektu planu	Rozwiązania projektu planu znaczące dla realizacji celów
<ul style="list-style-type: none"> <li>- promowania zrównoważonego korzystania z wód,</li> <li>- poprawy jakości wód i stanu ekosystemów zdegradowanych działalnością człowieka,</li> <li>- zmniejszenia zanieczyszczenia wód podziemnych,</li> <li>- zmniejszanie skutków powodzi i suszy</li> </ul>	<ul style="list-style-type: none"> <li>- odprowadzenie ścieków bytowych do miejskiej kanalizacji sanitarnej</li> </ul>
<b>Dyrektywa Parlamentu Europejskiego i Rady 2008/50/WE z dnia 21 maja 2008 r. w sprawie jakości powietrza i czystszej powietrza dla Europy</b>	
Cele/zadania istotne dla projektu planu	Rozwiązania projektu planu znaczące dla realizacji celów
<ul style="list-style-type: none"> <li>- utrzymanie jakości powietrza i jej poprawa- wykorzystanie ciepła z sieci ciepłowniczej</li> </ul>	<ul style="list-style-type: none"> <li>- wykorzystanie ciepła z sieci ciepłowniczej.</li> </ul>

<b>Europejska Konwencja Krajobrazowa (Florencja, 2000 r.)</b>	
Cele/zadania istotne dla projektu planu	Rozwiązania projektu planu znaczące dla realizacji celów
- zintegrowanie krajobrazu z własną polityką w zakresie planowania regionalnego i urbanistycznego	- określenie zasad kształtowania zabudowy i zagospodarowania terenu.
<b>Dyrektywa Parlamentu Europejskiego i Rady 2009/28/WE z dnia 23 kwietnia 2009 r. w sprawie promowania stosowania energii ze źródeł odnawialnych</b>	
Cele/zadania istotne dla projektu planu	Rozwiązania projektu planu znaczące dla realizacji celów
- ustanawia wspólne ramy dla promowania energii ze źródeł odnawialnych - określa obowiązkowe krajowe cele ogólne w odniesieniu do całkowitego udziału energii ze źródeł odnawialnych w końcowym zużyciu energii	- zaspokajanie potrzeb cieplnych zabudowy m.in. w oparciu o stosowanie systemów wykorzystujących odnawialne źródła energii.
<b>Koncepcja Przestrzennego Zagospodarowania Kraju 2030</b>	
Cele/zadania istotne dla projektu planu	Rozwiązania projektu planu znaczące dla realizacji celów
- przeciwdziałanie fragmentacji przestrzeni przyrodniczej - osiągnięcie i utrzymanie dobrego stanu i potencjału wód i związanych z nimi ekosystemów, zmniejszenie obciążenia środowiska powodowanego emisjami zanieczyszczeń do wód, atmosfery i gleby - zabezpieczenie cennych gospodarczo złóż kopalin, ochrona złóż kopalin energetycznych - zwiększenie poziomu zabezpieczenia przed ekstremalnymi zjawiskami naturalnymi i antropogenicznymi - przywrócenie i utrwalenie ładu przestrzennego	- zapobieganie fragmentacji przestrzeni przyrodniczej poprzez koncentrację zabudowy (zapobieganie rozpraszaniu zabudowy), - ujawnienie złóż kopalin na rysunku planu, - wykorzystanie ciepła z sieci ciepłowniczej, - dopuszczenie stosowania odnawialnych źródeł energii o mocy do 100 kW.
<b>Polityka Ekologiczna Państwa 2030 - strategia rozwoju w obszarze środowiska i gospodarki wodnej</b>	
Cele/zadania istotne dla projektu planu	Rozwiązania projektu planu znaczące dla realizacji celów
- poprawa jakości środowiska i bezpieczeństwa ekologicznego - zrównoważone gospodarowanie zasobami środowiska - łagodzenie zmian klimatu i adaptacja do nich oraz zarządzanie ryzykiem klęsk żywiołowych	- odprowadzenie ścieków bytowych do miejskiej kanalizacji sanitarnej, - określenie warunków realizacji przedsięwzięć związanych z pozyskiwaniem energii odnawialnej, - uwzględnienie ochrony złóż i ich gospodarczego wykorzystania, - ujawnienie złóż kopalin na rysunku planu.
<b>Strategiczny plan adaptacji dla sektorów i obszarów wrażliwych na zmiany klimatu do roku 2020 z perspektywą do roku 2030</b>	
Cele/zadania istotne dla projektu planu	Rozwiązania projektu planu znaczące dla realizacji celów
- gospodarowanie wodami dla ochrony przed powodzią, suszą i deficytem wody, - wspieranie rozwoju zrównoważonego budownictwa, - wspieranie rozwoju wykorzystania informacji przestrzennej z wykorzystaniem technologii cyfrowych	- dostosowanie lokalizacji i intensywności zabudowy do warunków środowiskowych, - wykonanie projektu dokumentu w technice GIS.

## **V. PRZEWIDYWANE ODDZIAŁYWANIA NA CELE I PRZEDMIOT OCHRONY OBSZARÓW NATURA 2000 ORAZ INTEGRALNOŚĆ TYCH OBSZARÓW**

---

Na obszarze planu, ani w jego sąsiedztwie nie występują obszary sieci Natura 2000. Najbliżej granic planu położone są: specjalny obszar ochrony siedlisk Stawy Łęczczok PLH240010 (13 km) oraz obszar specjalnej ochrony ptaków Stawy Wielikąt i Las Tworkowski PLB240003 (11 km).

Ze względu na przedmiot ochrony wymienionych obszarów Natura 2000 i znaczącą odległość od granic planu należy uznać, że nie wystąpi oddziaływanie na cele i przedmiot ochrony oraz integralność obszarów Natura 2000.

## **VI. POTENCJALNE ZMIANY ŚRODOWISKA W WYNIKU BRAKU REALIZACJI PROJEKTOWANEGO DOKUMENTU**

---

Na analizowanych obszarach obowiązują obecnie ustalenia następujących miejscowych planów zagospodarowania przestrzennego:

- miejscowego planu zagospodarowania przestrzennego miasta Rybnika; Uchwała nr 545/XXXV/2005 z 2005-05-25, Dz. Urz. Woj. Śl. Nr 79, poz. 2145 z 2005-06-23 (obowiązuje na obszarach 54-32-1 do 4);
- zmiany miejscowego planu zagospodarowania przestrzennego na obszarze miasta Rybnika dla określonych terenów; Uchwała nr 78/VII/2011 z 2011-02-23 (obowiązuje na obszarach 54-32-2 i 5);
- miejscowego planu zagospodarowania przestrzennego miasta Rybnika dla określonych terenów, w obszarze na wschód od ulicy Wodzisławskiej do ulicy Mikołowskiej; Uchwała nr 706/XLVI/2014 z 2014-08-06, Dz. Urz. Woj. Śl. poz. 3889 z 2014-07-07 (obowiązuje na obszarach 54-32-5 i 6).

Zrealizowanie rozwoju analizowanych fragmentów miasta w oparciu o ustalenia obecnie obowiązujących planów nieznacznie zwiększy presję na środowisko i krajobraz. W przypadku wykorzystania wszystkich terenów dopuszczonych do zabudowy w planach miejscowych, możliwe jest zwiększenie powierzchni terenów zabudowanych i zurbanizowanych o ok. 7 ha.

Sporządzany projekt planu wprowadza 3,4 ha nowych terenów przeznaczonych pod zabudowę. Dodatkowe tereny przeznaczone pod zabudowę stanowią przeważnie tereny nieużytkowanych gruntów rolnych. Grunty te porośnięte są trawami i innymi pospolitymi roślinami zielnymi. Na gruntach tych często występują też spontaniczne zadrzewienia. Tereny te nie mają istotnego znaczenia dla systemu przyrodniczego miasta. Przy braku realizacji projektowanego dokumentu prawdopodobnie w dalszym ciągu tereny te stanowią będą fragmenty niskiej i wysokiej zieleni nieurządzonej. Sporadycznie niektóre działki mogą być użytkowane rolniczo. Przy braku koszenia dodatkowe tereny mogą przekształcać się w zbiorowiska zieleni wysokiej, a w sprzyjających warunkach, w dalszej perspektywie, w niewielkie zagajniki leśne.

Ogólnie można stwierdzić, że niezależnie od tego czy nastąpi realizacja projektowanego dokumentu, czy też nie, niekorzystne oddziaływanie na środowisko, zwłaszcza w skali całego miasta nie zwiększy się znacząco.



## VII. PRZEWIDYWANE ODDZIAŁYWANIA NA ŚRODOWISKO

---

### VII.1. WARUNKI ZDROWOTNE I BEZPIECZEŃSTWO LUDNOŚCI

Oddziaływanie na ludzi będzie się wiązało z kształtowaniem ogólnych warunków zdrowotnych i bioklimatycznych, na które pośredni wpływ wywiera w szczególności stan sanitarny powietrza, wód, gleb (zależności wynikające m. in. z wymienionych elementów środowiska omówiono w kolejnych punktach oceny). Bezpośrednie oddziaływanie na ludzi wynika z emisji zanieczyszczeń w postaci hałasu czy promieniowania elektromagnetycznego oraz wiąże się z bezpieczeństwem powszechnym w zakresie eliminacji zagrożeń np. wodnych (powodzie, podtopienia) i geologicznych (osuwanie się mas ziemnych, skutki eksploatacji złóż kopalin), a także z wpływem na ogólną jakość życia (warunki zamieszkania i użytkowania).

#### **Hałas.**

Największe zagrożenie dla niektórych terenów w granicach planu miejscowego związane jest z imisją hałasu komunikacyjnego, pochodzącego od głównych ulic. Emisja hałasu z innych obiektów ma i będzie zapewne miała mniejsze znaczenie. W przypadku ciągów komunikacyjnych szacuje się, że ewentualne przekroczenia wartości dopuszczalnych może mieć miejsce jedynie w bezpośrednim ich sąsiedztwie.

Z wyjątkiem 2 niewielkich terenów przy ul. Wodzisławskiej projekt planu nie wprowadza nowych terenów podlegających ochronie akustycznej, w strefach, gdzie występuje ryzyko przekroczeń dopuszczalnych poziomów hałasu.

Projekt planu nie wprowadza istotnych zmian w stosunku do obowiązującego planu w zasięgu terenów o funkcji usługowej lub produkcyjnej - potencjalnie konfliktowych z funkcją mieszkaniową (chronioną akustycznie).

#### Syntetyczna ocena zmian wynikających z ustaleń nowego planu miejscowego:

Rodzaj skutków – negatywne;

Waga skutków – nieznaczne;

Odwracalność procesów – odwracalne;

Zasięg przestrzenny – miejscowy.

#### **Zagrożenia wodne.**

Zagrożenie powodziowe na terenach objętych planem nie występuje, gdyż brak jest większych cieków przepływających przez obszary planu lub w ich otoczeniu. Zagrożenia wodne mogą wynikać z niekontrolowanego spływu wód opadowych. Wiąże się z przyspieszeniem spływu jaki może wynikać z ograniczania powierzchni przepuszczalnych. Biorąc jednak pod uwagę skalę i charakter dopuszczalnej zabudowy i zagospodarowania terenu, zagrożenie to jest bardzo małe, możliwe do wyeliminowania prostymi środkami technicznymi.

#### Syntetyczna ocena zmian wynikających z ustaleń nowego planu miejscowego:

Rodzaj skutków – negatywne;

Waga skutków – nieznaczne;

Odwracalność procesów – częściowo odwracalne;

Zasięg przestrzenny – miejscowy.

### **Zagrożenie osuwaniem się mas ziemnych.**

Rejestr osuwisk i terenów zagrożonych ruchami masowymi dla Rybnika, nie zawiera osuwisk i terenów zagrożonych w granicach planu. Ukształtowanie terenu i budowa geologiczna wykluczają możliwość powstawania osuwisk na terenach przeznaczonych do zabudowy.

### **Niejonizujące promieniowanie elektromagnetyczne.**

Źródłami emisji fal elektromagnetycznych są nadajniki radiowe, stacje nadawcze telefonii komórkowej, oraz urządzenia elektroenergetyczne (linie wysokiego i średniego napięcia, niektóre stacje transformatorowe). Przepisy w tym względzie reguluje przede wszystkim rozporządzenie Ministra Środowiska, z dnia 30 października 2003 r. w sprawie dopuszczalnych poziomów pól elektromagnetycznych w środowisku oraz sposobów sprawdzania dotrzymania tych poziomów.

Przez obszar planu przebiegają napowietrzne linie elektroenergetyczne - wysokiego napięcia 110 kV (obszar 54-32-3. Brak danych o strefach ponadnormatywnego oddziaływania linii elektroenergetycznych. Linia 110 kV zbliża się do granicy terenów zabudowy mieszkaniowej jednorodzinnej, przekraczając ją nieznacznie (3 m). W przypadku linii 110 kV plan nie wprowadza ograniczeń w zabudowie. Zasadne jest jednak, aby w przypadku lokalizowania budynków mieszkalnych uwzględniać zagrożenie ze strony linii elektroenergetycznej.

Projekt planu nie przewiduje budowy napowietrznych linii elektroenergetycznych wysokiego napięcia lub stacji elektroenergetycznych. Obowiązują zasady dotyczące budowy i lokalizacji urządzeń i sieci infrastruktury technicznej określone w ustawie z dnia 7 maja 2010 r. o wspieraniu rozwoju usług i sieci telekomunikacyjnych oraz w cyt. Rozporządzeniu Ministra Środowiska w sprawie dopuszczalnych poziomów pól elektromagnetycznych w środowisku.

#### Syntetyczna ocena zmian wynikających z ustaleń nowego planu miejscowego:

Rodzaj skutków – negatywne;

Waga skutków – niewielkie;

Odwracalność procesów – trudno odwracalne;

Zasięg przestrzenny – miejscowy.

## **VII.2. ZWIERZĘTA I ROŚLINY ORAZ RÓŻNORODNOŚĆ BIOLOGICZNA**

Planowany rozwój zabudowy będzie się odbywał na ogół w miejscach charakteryzujących się niskimi lub przeciętnymi walorami fitocenotycznymi. Są to przeważnie nieużytkowane grunty rolne, wykaszane lub znajdujące się we fazie zarastania roślinnością zielną. Na części terenów nastąpiła sukcesja drzew i krzewów, głównie brzozy i sosny.

Planowany rozwój nowej zabudowy nie zagraża stanowiskom rzadkich i chronionych gatunków roślin oraz wskazanym w opracowaniu ekofizjograficznym obszarom o podwyższonych walorach przyrodniczych. Wpływ na rośliny będzie się przejawiać głównie poprzez zmniejszanie udziału powierzchni biologicznie czynnej, niszczenie roślin – głównie zbiorowisk roślinnych wykształconych na nieużytkowanych gruntach rolnych, w części porośniętych przez krzewy i młode drzewa.

Wystąpi presja na pospolite w środowisku zwierzęta, głównie gatunki synantropijne, zwłaszcza: ptaki, owady i drobne ssaki. W przypadku obszaru 54-32-2 i 3, przylegających do kompleksu leśnego wystąpi też oddziaływanie na większe ssaki zamieszkujące środowisko leśne.

Pozytywnym skutkiem ustaleń planu jest wprowadzanie w obszarze 54-32-2, na powierzchni 0,7 ha, przeznaczenia „ZNU” (tereny zieleni nieurządzonej). Pozwoli to na zachowanie części zadrzewienia, które wykształciło się na nieużytkowanych gruntach rolnych – istotnego dla kształtowania powiązań przyrodniczych pomiędzy doliną Nacyny, a kompleksem leśnym na północy (korytarz ekologiczny rangi ponadlokalnej).

Ustalenia projektu planu nie wpłyną na funkcjonowanie korytarzy ekologicznych rangi regionalnej i wyższej. W przypadku korytarzy niższej rangi (ponadlokalnych) nastąpi niewielkie pogorszenie drożności w obszarze 54-32-2..

#### Syntetyczna ocena zmian wynikających z ustaleń nowego planu miejscowego:

Rodzaj skutków – negatywne i pozytywne;

Waga skutków – niewielkie;

Odwracalność procesów – nieodwracalne;

Zasięg przestrzenny – miejscowy.

### **VII.3. WODY POWIERZCHNIOWE I PODZIEMNE**

Oddziaływanie na wody należy rozpatrywać w dwóch aspektach: w kontekście ich stanu sanitarnego oraz w kontekście ich zasobów, w tym warunków odpływu i retencji. O wpływie na stan sanitarny wód decydować będzie ilość i sposób odprowadzania i stopień oczyszczenia potencjalnie powstających na tych terenach ścieków oraz naturalna odporność środowiska na zanieczyszczenia. W przypadku wód powierzchniowych płynących regeneracja może następować szybko, po ustaniu dopływu zanieczyszczeń. W przypadku wód podziemnych proces regeneracji będzie znacznie dłuższy.

Projekt planu wprowadza funkcje terenu, które mogą potencjalnie zwiększyć zagrożenie dla wód podziemnych. Jednocześnie wprowadzono zasady zagospodarowania terenu mające na celu ograniczenie zagrożeń dla jakości wód podziemnych. W szczególności nakazuje się odprowadzanie ścieków do sieci kanalizacyjnej.

Należy się spodziewać, że tereny nowej zabudowy będą włączane do zbiorowego systemu odprowadzania i oczyszczania ścieków, co powinno minimalizować zagrożenie. W wyniku realizacji nowych inwestycji na terenach przeznaczonych pod rozwój funkcji mieszkaniowych i usługowych wystąpi niewielki wzrost ilości odprowadzanych ścieków.

Realizacja projektu planu może przyczynić się w dłuższej perspektywie do nieznacznej zmiany warunków odpływu w zlewniach. Naturalna retencja gruntowa zostanie stopniowo ograniczona na skutek wzrostu powierzchni nieprzepuszczalnych (ulic, chodników, parkingów, dachów budynków). Jednocześnie przyspieszeniu ulegnie spływ wód opadowych do cieków. Zjawiska te są niepożądane z punktu widzenia kształtowania się przepływów cieków wodnych – z jednej strony silniejsze wezbrania po wystąpieniu deszczy nawaalnych, z drugiej słabsze zasilanie gruntowe w okresach bez opadów. Wody opadowe zamiast naturalnie infiltrować w grunt, są zbierane w systemy kanalizacji deszczowej i muszą być podczyszczane do normatywnego poziomu. Wody opadowe odprowadzane z powierzchni zabudowanych terenów mieszkaniowych powinny być w pierwszej kolejności, jeżeli pozwala na to powierzchnia działki, zagospodarowywane poprzez ich

retencję w obrębie działki i wykorzystanie do nawadniania zieleni (brak takich rozwiązań w ustaleniach projektu planu).

Syntetyczna ocena zmian wynikających z ustaleń planu miejscowego:

Rodzaj skutków – negatywne (nowe źródła zanieczyszczeń) i pozytywne (wprowadzenie priorytetu dla zbiorowego odprowadzania ścieków);

Waga skutków negatywnych – nieznaczące;

Odwracalność procesów – odwracalne;

Zasięg przestrzenny – lokalny.

#### **VII.4. KLIMAT I POWIETRZE ATMOSFERYCZNE**

Wpływ projektowanych zmian w zagospodarowaniu przestrzennym na warunki klimatyczne może się przejawiać poprzez emisję gazów cieplarnianych (oddziaływanie na klimat w skali globalnej) oraz poprzez zmiany mikroklimatyczne. Emisja gazów cieplarnianych wynikać będzie w głównej mierze ze spalania paliw (węgla, oleju lub gazu) w celach grzewczych. Przy spodziewanej skali zabudowy dopuszczonej planem wpływ na klimat w skali globalnej będzie pomijalny, natomiast zmiany mikroklimatyczne będą nieistotne.

Realizacja ustaleń projektu planu spowoduje powstanie dodatkowego zapotrzebowania na ciepło oraz zwiększenie ruchu samochodowego, skutkując dodatkową emisją pyłowo - gazową do atmosfery. Wzrost ruchu samochodowego mógłby być istotny dla środowiska tylko w przypadku lokalizacji działalności usługowych ruchotwórczych. Plan nie wprowadza jednak terenów o takiej funkcji. W dalszym ciągu negatywny wpływ na jakość powietrza będzie miała przede wszystkim niska emisja. Prawdopodobnie dodatkowa emisja wynikająca ze wzrostu ilości źródeł niskiej emisji zostanie zrównoważona poprzez działania ukierunkowane na ograniczanie niskiej emisji (termomodernizacja, wymiana pieców, stosowanie energii odnawialnej). Istotne będzie wdrożenia i egzekwowanie znowelizowanych przepisów, w szczególności w zakresie uchwały nr V/36/1/2017 sejmiku województwa śląskiego z dnia 7 kwietnia 2017 r. w sprawie wprowadzenia na obszarze województwa śląskiego ograniczeń w zakresie eksploatacji instalacji, w których następuje spalanie paliw, ale także dotyczących utrzymania porządku i czystości w gminie oraz gospodarki odpadami. Ważne jest również kontynuowanie programów ograniczania niskiej emisji. Działania w tym zakresie pozostają poza regulacjami przepisów o planowaniu i zagospodarowaniu przestrzennym.

Syntetyczna ocena zmian wynikających z ustaleń planu miejscowego:

Rodzaj skutków – negatywne;

Waga skutków negatywnych – niewielkie;

Odwracalność procesów – odwracalne;

Zasięg przestrzenny – lokalny.

#### **VII.5. POWIERZCHNIA ZIEMI I ZASOBY NATURALNE**

Prognozowany wpływ na powierzchnię ziemi wiąże się głównie ze zmianami w ukształtowaniu (rzeźbie) terenu i przekształceniami pokrywy glebowej związanymi z procesem zabudowy terenu. Realizacja nowych inwestycji budowlanych może powodować takie przekształcenia powierzchni ziemi, które wpłyną na zmianę stosunków wodnych, mieszanie

wierzchnich warstw gruntu, niszczenie lub zaburzenie profili glebowych oraz pogorszenie ich właściwości. Bezpośredni wpływ na powierzchnię ziemi polegać będzie na usunięciu wierzchniej warstwy i wyłączeniu biologicznej czynności gleby. Wpływ realizowanych na podstawie ocenianego dokumentu inwestycji na powierzchnię ziemi będzie uzależniony od rodzaju inwestycji. W przypadku dominujących na tych obszarach inwestycji polegających na realizacji zabudowy jednorodzinnej wolno stojącej, wpływ ten będzie ogólnie niewielki (może powodować jedynie miejscowe przekształcenia powierzchni ziemi, polegające na zmianie ukształtowania terenu wskutek przemieszczania wierzchnich warstw gruntów oraz likwidacji lub zaburzaniu profili glebowych).

Usunięcie profilu glebowego i zmiany ukształtowania powierzchni ziemi w miejscach posadawiania budynków oraz wprowadzania powierzchni utwardzonych zasadniczo można uznać za nieodwracalne. Zaburzenia profilu gleby w związku z prowadzoną budową, w miejscach gdzie pozostanie powierzchnia biologicznie czynna - na której przywrócona zostanie szata roślinna, będą miały charakter długotrwały, lecz odwracalny.

Na mocy obowiązujących przepisów w planie miejscowym uwzględnia się uwarunkowania wynikające z zapewnienia warunków racjonalnej gospodarki zasobami środowiska naturalnego. W granicach planu znajdują się udokumentowane złoża węgla kamiennego i metanu. Ich zasięg jest ujawniony na rysunku planu.

Złoża węgla kamiennego i metanu są eksploatowane w obszarach górniczych: Rydułtowy II (obejmuje obszary 54-31-1 do 3) oraz „Radlin II” (obszary 54-31-4 i 5).

#### Syntetyczna ocena zmian wynikających z ustaleń nowego planu:

Rodzaj skutków – negatywne;

Waga skutków negatywnych – niewielkie;

Odwracalność procesów – częściowo odwracalne;

Zasięg przestrzenny – miejscowy.

## **VII.6. KRAJOBRAZ I ZABYTKI**

Ocena krajobrazu rozumianego w kategoriach estetycznych (jako zbiór bodźców, oddziałujących na różne zmysły użytkownika) ma charakter subiektywny. Przyjmuje się jednak powszechnie, że o atrakcyjności krajobrazu decyduje występowanie takich komponentów, jak urozmaicona rzeźba oraz użytkowanie terenów - w szczególności występowanie mozaiki lasów i wód oraz możliwość percepcji krajobrazu (zakres widoków, punkty kluczowe, ciągi widokowe, pozwalające na obserwację rozległych przestrzeni lub specyficznych elementów liniowych).

Według opracowania ekofizjograficznego do projektu planu zagospodarowania przestrzennego województwa "Plan 2020+" obszar planu został zaliczony do kategorii krajobrazu przeciętnego (powszechne na terenie województwa śląskiego i prezentujące przeciętne wartości materialne i fizjonomiczne).

Ustalenia planu zakładają kontynuację dotychczasowego charakteru zabudowy. Ogólnie nie powinny przyczynić się do pogorszenia walorów krajobrazowych. Możliwy jest też pozytywny wpływ na krajobraz poprzez właściwe kształtowanie parametrów zabudowy i wskaźników zagospodarowania terenu.

Plan poprzez swoje ustalenia zapewnia ochronę elementów dziedzictwa kulturowego i zabytków (krzyż kamienny przy ul. Bolesława Krzywoustego / Cienistej - rondo Garbocze).

Syntetyczna ocena zmian wynikających z ustaleń nowego planu:

Rodzaj skutków – negatywne i pozytywne;

Waga skutków negatywnych – nieznaczne;

Odwracalność procesów – nieodwracalne;

Zasięg przestrzenny – lokalny.

## **VII.7. INFORMACJE O MOŻLIWYM TRANSGRANICZNYM ODDZIAŁYWANIU NA ŚRODOWISKO**

Skutki realizacji ustaleń projektu planu na środowisko będą mieć oddziaływanie lokalne. W tym kontekście należy uznać, że nie występuje znaczące transgraniczne oddziaływanie na środowisko w rozumieniu art. 104 Ustawy z dnia 3 października 2009 r. o udostępnianiu informacji o środowisku i jego ochronie, udziale społeczeństwa w ochronie środowiska oraz ocenach oddziaływania na środowisko.

## **VIII. ROZWIĄZANIA MAJĄCE NA CELU ZAPOBIEGANIE, OGRANICZANIE LUB KOMPENSACJĘ PRZYRODNICZĄ NEGATYWNYCH ODDZIAŁYWAŃ NA ŚRODOWISKO**

---

Konieczność rozpatrywania rozwiązań alternatywnych w stosunku do rozwiązań zawartych w projekcie ocenianego dokumentu (a także rozwiązań kompensujących), zachodzi w przypadku stwierdzenia możliwości wystąpienia znaczących negatywnych oddziaływań (w rozumieniu art. 3 pkt 17 ustawy o udostępnianiu informacji o środowisku [...]) na obszar Natura 2000. Biorąc pod uwagę cele i geograficzny zasięg projektu planu, w prognozie wykluczono możliwość wystąpienia znaczących negatywnych oddziaływań na cele i przedmiot ochrony obszarów Natura 2000 oraz na integralność tych obszarów). Wobec tego nie wystąpiła konieczność rozpatrywania rozwiązań alternatywnych do rozwiązań zawartych w projektowanym dokumencie w rozumieniu art. 54 ust. 2 pkt 3 lit. b ustawy o udostępnianiu informacji o środowisku (...).

Projekt planu zawiera ustalenia mające na celu zapobieganie i ograniczanie negatywnych oddziaływań na środowisko. W szczególności:

- w zakresie ochrony przyrody i krajobrazu - określa się tereny zieleni nieurządzonej „ZNU” służące zachowaniu obszarów zieleni i zadrzewień, znaczących dla zachowania bioróżnorodności, swobodnego przemieszczania zwierząt oraz ciągłości systemu przewietrzania i odwodnienia obszaru;
- w zakresie ochrony powietrza, ochrony przed hałasem i wibracjami oraz polami elektromagnetycznymi – zakazuje się realizacji zamierzeń inwestycyjnych oraz prowadzenia działalności w sposób stwarzający uciążliwości dla sąsiednich nieruchomości w zakresie emisji zanieczyszczeń powietrza, hałasu i wibracji oraz pola elektromagnetycznego przekraczających wartości dopuszczalne;
- w zakresie bezpieczeństwa ludności - zakazuje się lokalizowania przedsięwzięć stwarzających zagrożenie dla życia lub zdrowia ludzi, a w szczególności ryzyko wystąpienia poważnych awarii, w rozumieniu przepisów z zakresu ochrony środowiska;
- w zakresie ochrony wód - nakazuje się odprowadzenie ścieków bytowych do miejskiej kanalizacji sanitarnej, z zastrzeżeniem przepisów ustawy z dnia 13 września 1996 r. o utrzymaniu czystości i porządku w gminach; nakazuje się odprowadzenie wód opadowych i roztopowych do miejskiej kanalizacji deszczowej lub ich zagospodarowanie w granicach działek budowlanych, z zastrzeżeniem przepisów rozporządzenia Ministra Infrastruktury z dnia 12 kwietnia 2002 r. w sprawie warunków technicznych jakim powinny odpowiadać budynki i ich usytuowanie (dopuszcza się do czasu zrealizowania kanalizacji deszczowej odprowadzanie wód opadowych i roztopowych do ziemi i do wód po uprzednim zabezpieczeniu przed przedostawaniem się zanieczyszczonych wód do ziemi i do wód);
- w zakresie gospodarki odpadami – nie dopuszcza się realizację inwestycji związanych z wytwarzaniem odpadów oraz polegających na przetwarzaniu odpadów.

Ponadto plan wprowadza ograniczenia w zagospodarowaniu terenów poprzez wprowadzenie wskaźników maksymalnej powierzchni zabudowy i minimalnej powierzchni biologicznie czynnej.



## **IX. PROPONOWANE METODY ANALIZY SKUTKÓW REALIZACJI POSTANOWIEŃ PROJEKTOWANEGO DOKUMENTU**

---

W związku z tym, że realizacja ustaleń miejscowego planu zagospodarowania przestrzennego następuje poprzez zgłoszenie inwestycji właściwemu organowi lub na podstawie decyzji o pozwoleniu na budowę, skutki realizacji projektu wyrażać się będą we wpływie na środowisko konkretnych inwestycji. Oznacza to, że ocenę skutków realizacji planu należy przeprowadzać poprzez zbadanie wpływu na środowisko pozwoleń na budowę. Jest to możliwe w trakcie analizy zmian w zagospodarowaniu przestrzennym, o której mowa w art. 32 ustawy o planowaniu i zagospodarowaniu przestrzennym (ocena aktualności planu nie rzadziej niż raz na cztery lata, co najmniej raz w trakcie kadencji rady miasta).

W trakcie wspomnianej analizy zmian w zagospodarowaniu przestrzennym, należy skontrolować skuteczność realizacji dokumentu w zakresie:

- wykorzystania przestrzeni, głównie zasięgu terenów o różnym przeznaczeniu lub o różnych zasadach zagospodarowania;
- faktycznego użytkowania terenów, zwłaszcza w zakresie dopuszczalnych funkcji usługowych;
- parametrów i wskaźników urbanistycznych (dopuszczalna intensywność i powierzchnia zabudowy, minimalny udział terenu biologicznie czynnego, wysokość zabudowy);
- zasad ochrony środowiska, przyrody i krajobrazu kulturowego (nakazy, zakazy, dopuszczenia i ograniczenia w zagospodarowaniu terenów wynikające z potrzeb ochrony środowiska, o których mowa w szczególności w art. 72 i art. 73 upoś oraz ustaleń dla form ochrony przyrody);
- szczególnych warunków zagospodarowania terenów oraz ograniczeń w ich użytkowaniu, w tym dotyczących zakazu zabudowy.

Metody analizy zachodzących zmian korzystania ze środowiska powinny opierać się na wynikach państwowego monitoringu środowiska oraz informacji o korzystaniu ze środowiska i danych, wymaganych przepisami dotyczącymi ochrony środowiska, w szczególności z pomiarów od przedsiębiorców prowadzących instalacje oraz zarządzających terenami. Należy zbierać sygnały i zasięgać opinii od społeczności lokalnej na temat ewentualnych uciążliwości oraz nieprawidłowego wykorzystywania i użytkowania terenów. Analizę wykorzystania przestrzeni zgodnie z zapisami planu należy dokonać metodami GIS, wykorzystując aktualne mapy zasadnicze i zdjęcia lotnicze, w razie konieczności uzupełniane pomiarami terenowymi.

W razie stwierdzenia okoliczności wskazujących na możliwość negatywnego oddziaływania na środowisko organ ochrony środowiska powinien zobowiązać podmiot korzystający ze środowiska do sporządzenia i przedłożenia przeglądu ekologicznego, zgodnie z przepisami ustawy Prawo ochrony środowiska. W przypadku wystąpienia szkód w środowisku lub niedopełnienia przez podmiot korzystający ze środowiska przepisów o ochronie środowiska, należy zastosować adekwatne środki, przewidziane w przywołanej ustawie, z uwzględnieniem przepisów ustawy o zapobieganiu szkodom w środowisku i ich naprawie. W razie stwierdzenia istotnych naruszeń postanowień planu miejscowego, należy wnieść do właściwego organu nadzoru budowlanego o wydanie decyzji nakazującej dostosowanie zabudowy i zagospodarowania działki budowlanej do wymogów planu miejscowego.

## **X. STRESZCZENIE W JĘZYKU NIESPECJALISTYCZNYM**

---

Prognoza oddziaływania na środowisko dotyczy projektu miejscowego planu zagospodarowania przestrzennego dla części miasta Rybnika obejmującej sześć obszarów w rejonie ulic: Rozstajnej, Kazimierza Wielkiego, Stefana Batorego, Górnośląskiej, Żwirowej i Ignacego Daszyńskiego (MPZP 54-32), zgodnie z Uchwałą Nr 731/XLVII/2018 Rady Miasta Rybnika z dnia 19 kwietnia 2018 r.

Miejscowy plan zagospodarowania przestrzennego jest dokumentem planistycznym stanowiącym prawo miejscowe. Stanowi on podstawę wydawania pozwoleń na budowę. Również prowadzone inwestycje budowlane wymagające zgłoszenia oraz zmiany sposobu użytkowania terenu na działce powinny być zgodne z ustaleniami planu.

Prognozę oddziaływania na środowisko projektu planu sporządzono zgodnie z przepisami art. 51 i 52 ustawy z dnia 3 października 2008 r. o udostępnianiu informacji o środowisku i jego ochronie, udziale społeczeństwa w ochronie środowiska oraz o ocenach oddziaływania na środowisko. Zgodnie z art. 53 tej ustawy zakres i stopień szczegółowości informacji wymaganych w prognozie został uzgodniony z Regionalnym Dyrektorem Ochrony Środowiska w Katowicach oraz z Państwowym Powiatowym Inspektorem Sanitarnym w Rybniku.

Prognoza oddziaływania na środowisko projektu planu zawiera następujące zasadnicze elementy: (1) charakterystykę i ocenę stanu środowiska (w podziale na podstawowe elementy środowiska), określenie głównych problemów ochrony środowiska na obszarze gminy, w tym istotnych z punktu widzenia projektu planu oraz prognozowanych zmian w środowisku w przypadku braku realizacji projektu planu; (2) część prognostyczną, zawierającą ocenę skutków realizacji projektowanych ustaleń planu na poszczególne komponenty środowiska, w tym na zdrowie ludzi, z uwzględnieniem wpływów skumulowanych (wzajemnych oddziaływań poszczególnych elementów środowiska), a także: ocenę projektowanego dokumentu pod względem stopnia uwzględnienia zasad określonych w dokumentach rangi międzynarodowej i krajowej, proponowane działania ograniczające potencjalny negatywny wpływ skutków realizacji projektu planu na środowisko oraz sposoby monitorowania realizacji projektu planu.

W pierwszej części opracowania oceniono cechy i aktualny stan środowiska na terenach objętych projektem oraz w otoczeniu tych terenów. Z oceny tej wynikają główne uwarunkowania, jakie wpływają na rozwiązania planistyczne, w tym ograniczenia zagospodarowania przestrzennego. Stanowi to kontekst, w jakim oceniono wpływ ustaleń planu na szeroko rozumiane środowisko.

Budowa geologiczna i ukształtowanie terenu oraz warunki gruntowe na ogół nie stwarzają przeszkody w zagospodarowaniu terenu. Na analizowanym obszarze występują złoża kopalin, które w granicach planu mogą być eksploatowane (obszary górnicze „Rydułtowy II”, „Radlin II”). Gleby na tych terenach nie są wykorzystywane rolniczo.

Obszary planu leżą w dorzeczu Odry (region wodny Górnej Odry), w zlewni Rudy. Obszar 54-32-1 znajduje się w zlewni cieków Gzel (Gzela), uchodzącego do Rudy (Zbiornika Rybnickiego) w Chwałęcicach. Pozostałe obszary znajdują się w zlewni Nacyny, która podobnie jak Gzela jest lewobrzeżnym dopływem Rudy.

Na terenie planu występuje klimat stosunkowo ciepły i wilgotny. Charakteryzuje się on długim okresem wegetacyjnym i stosunkowo dużym opadem rocznym. Przeważają wiatry z kierunku południowo-zachodniego (25% dni w ciągu roku). Duży udział przypada również na wiatry północno-

zachodnie (18%) i południowe (17%). Cisze występują przez 7% dni w roku. Najsilniejsze są wiatry wiejące od zachodu (3,5,4,0 m/s). Poziom zanieczyszczenia powietrza jest duży. Występowały przekroczenia dopuszczalnej wielkości stężeń pyłu zawieszonego oraz benzo(a)pirenu.

Zbiorowiska roślinne występujące na obszarze planu cechują się na ogół niskimi lub przeciętnymi walorami przyrodniczymi. Najcenniejszymi przyrodniczo elementami są fragmenty zadrzewień. W strukturze przyrodniczej znaczny udział przypada na tereny zabudowane i zurbanizowane z zielenią urządzoną i nieurządzoną.

Faunę tych obszarów reprezentują przeważnie gatunki synantropijne, głównie ptaki, owady oraz pospolite w środowisku miejskim drobne ssaki (mysz polna, kret itp.). Obszary 54-32-2 i 3, położone są w sąsiedztwie kompleksów leśnych, stanowi miejsce żerowania większych ssaków związanych ze środowiskiem leśnym.

Na obszarze planu nie występują obszary sieci Natura 2000. Nie wystąpi też oddziaływanie na cele i przedmiot ochrony oraz integralność obszarów Natura 2000.

Do podstawowych problemów ochrony środowiska należą: presja na jakość powietrza (nowe źródła niskiej emisji), presja na wody (jakość, zasoby), hałas komunikacyjny.

W dalszej części oceniono wpływ ustaleń planu na poszczególne komponenty środowiska, w tym zgodność ustaleń planu z aktami prawnymi regulującymi zasady korzystania ze środowiska.

Ustalono, że brak realizacji projektowanego dokumentu nie wpłynie znacząco na poziom presji na środowisko. Wynika to z faktu, że w nowym planie wystąpi niewielki, w skali miasta, przyrost nowych terenów inwestycyjnych. W ogólnym bilansie przyrost powierzchni terenów możliwych do zainwestowania, jako rezultat zmiany planu wyniesie 3,4 ha.

Oceniając wpływ na ludzi stwierdza się, że ustalenia planu nie powinny wpłynąć znacząco na zwiększenie zagrożenia dla zdrowia i bezpieczeństwa ludności. Potencjalne konflikty i zagrożenia powinny być minimalizowane poprzez respektowanie zapisów planu, z zakresu ochrony środowiska i zasad rozwoju infrastruktury technicznej. Największe zagrożenie jest związane z emisją hałasu komunikacyjnego oraz niejonizującego promieniowania elektromagnetycznego przez linie wysokiego napięcia.

Oceniając wpływ na rośliny, zwierzęta i bioróżnorodność zwraca się uwagę na fakt, że zajmowane pod zabudowę obszary charakteryzują się przeciętnymi walorami. Są to przeważnie nieużytki porolne. Wpływ na rośliny będzie się przejawiać głównie poprzez zmniejszanie udziału powierzchni biologicznie czynnej, niszczenie pospolitych roślin. Wystąpi presja na pospolite w środowisku miejskim zwierzęta, zwłaszcza ptaki i drobne ssaki. Nie wystąpi istotny wpływ na funkcjonowanie korytarzy ekologicznych.

Oceniając wpływ na wody zwraca się uwagę na możliwy niewielki wzrost ilości odprowadzanych ścieków, w powiązaniu z planowanym rozwojem zabudowy. Przeciwdziałanie zagrożeniom dla wód, będzie polegać przede wszystkim na rozbudowie systemu odprowadzania ścieków.

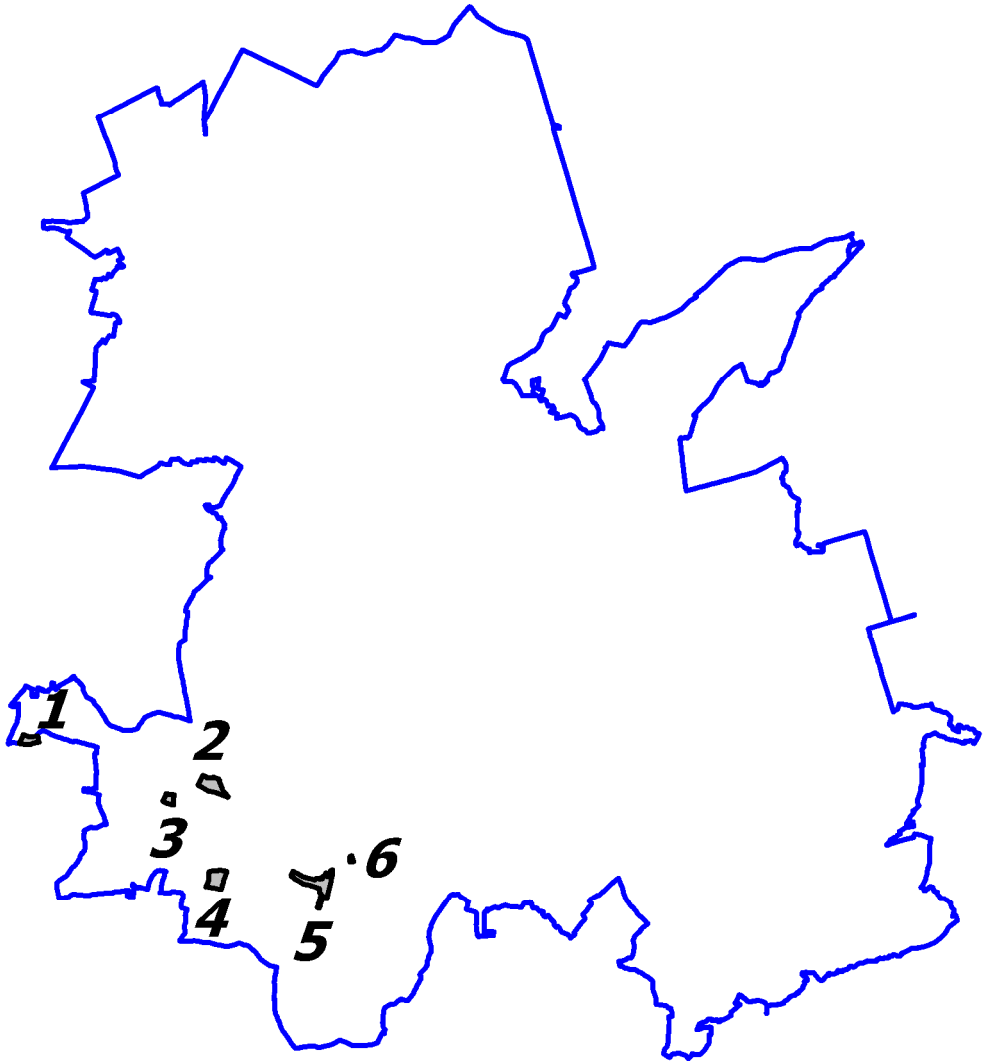
Oceniając wpływ na powietrze atmosferyczne zwraca się uwagę na nowe potencjalne źródła emisji zanieczyszczeń, przy czym nie przewiduje się możliwości wystąpienia istotnego wpływu na jakość powietrza w mieście.

Realizacja zabudowy przewidywanej w projekcie planu może powodować miejscowe przekształcenia powierzchni ziemi, polegające na zmianie ukształtowania terenu wskutek przemieszczania wierzchnich warstw gruntów oraz likwidacji lub zaburzaniu profili glebowych.

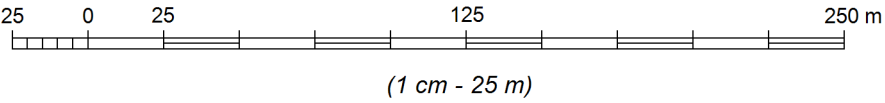
Projekt planu zawiera ustalenia mające na celu zapobieganie i ograniczanie negatywnych oddziaływań na środowisko. Dotyczą one ochrony powierzchni ziemi i gleb, ochrony wód, ochrony powietrza, a także ochrony przed hałasem oraz promieniowaniem elektromagnetycznym.

PROGNOZA ODDZIAŁYWANIA  
NA ŚRODOWISKO

LOKALIZACJA OBSZARÓW PLANU NA TLE GRANICY MIASTA RYBNIKA



SKALA 1:2500



OZNACZENIA BĘDĄCE USTALENIAMI PLANU

— — granice obszarów objętych planem

linie rozgraniczające tereny o różnym przeznaczeniu  
lub różnych zasadach zagospodarowania

- MN - tereny zabudowy mieszkaniowej jednorodzinnej
- MU - tereny zabudowy mieszkaniowej i usługowej
- UM - tereny zabudowy usługowej i mieszkaniowej jednorodzinnej
- U - teren zabudowy usługowej
- ZD - teren ogrodu działkowego
- ZNU - tereny zieleni nieurządzonej
- KDG - teren drogi publicznej klasy drogi głównej
- KDL - tereny dróg publicznych klasy drogi lokalnej
- KDD - tereny dróg publicznych klasy drogi dojazdowej
- KDW - tereny dróg wewnętrznych

— — nieprzekraczalne linie zabudowy

● obiekt zabytkowy ujęty w gminnej ewidencji zabytków (krzyż kamienny)

OBSZARY PODLEGAJĄCE OCHRONIE,  
NA PODSTAWIE ODRĘBNYCH PRZEPISÓW

obszar nr 1, 2 i 3 objęty planem znajduje się w całości w granicach  
złoża węgla kamiennego i metanu jako kopaliny towarzyszącej „Rydułtowy 1”

obszar nr 4 objęty planem znajduje się w całości w granicach złoża węgla  
kamiennego „Rydułtowy”

obszar nr 4 objęty planem znajduje się w całości w granicach  
złoża węgla kamiennego i metanu jako kopaliny towarzyszącej „Marcel 1”

obszar nr 5 i 6 objęty planem znajduje się w całości w granicach złoża węgla „Rymer”

obszar nr 6 objęty planem znajduje się w całości w granicach  
złoża węgla kamiennego i metanu jako kopaliny towarzyszącej „Chwałowice 1”

— — — — — złoże węgla kamiennego „Rymer”

obszar nr 1, 2 i 3 objęty planem znajduje się w całości w obszarze i terenu  
górniczego „Rydułtowy II”

obszar nr 4 objęty planem znajduje się w całości w granicach obszaru i terenu  
górniczego „Radlin II”

— — — — — teren górniczy „Radlin II”

— — — — — pas izolujący teren cmentarza położony w odległości od 50 m do 150 m  
od cmentarza

OZNACZENIA POZOSTAŁE

— — — granica administracyjna miasta

OCENA WPŁYWU USTALEŃ PLANU NA ŚRODOWISKO

NIEKORZYSTNY WPŁYW NA ŚRODOWISKO:  
DOTYCZY GŁÓWNIIE TERENÓW DOTYCHCZAS NIEZABUDOWANYCH,  
MOŻLIWYCH DO ZABUDOWY ZGODNIE Z PROJEKTEM MIEJSCOWEGO  
PLANU ZAGOSPODAROWANIA PRZESTRZENNEGO



skutki nieznaczne

obszary, dla których przewiduje się zmianę kierunku przeznaczenia w wyniku czego  
zwiększy się presja na środowiska w skali miejscowej (potencjalna skala degradacji  
będzie bardzo mała ze względu na znikomą powierzchnię zmiany przeznaczenia)



skutki niewielkie

obszary, dla których przewiduje się zmianę funkcji w wyniku czego zwiększy się presja  
na środowisko w skali lokalnej (głównie zagrożenie dla: gleb, wód podziemnych, ubyte  
powierzchni biologicznie czynnej) - potencjalny stopień zagrożenia będzie niski. podję  
działań ograniczających niekorzystne skutki dla środowiska, wynikających z ustaleń p  
i odrębnych przepisów, powinno zmniejszyć niekorzystne skutki

KORZYSTNY WPŁYW NA ŚRODOWISKO:

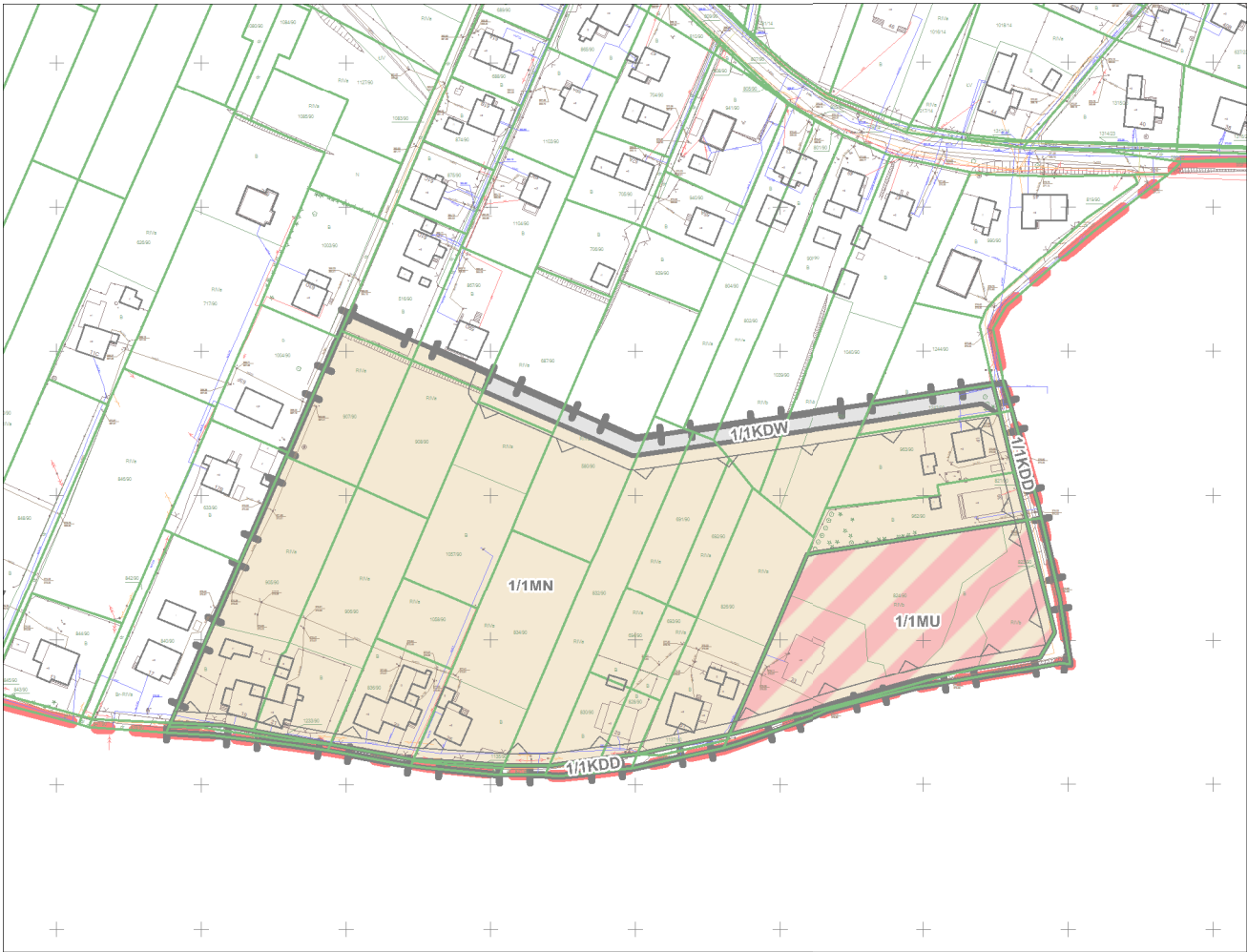


skutki pozytywne

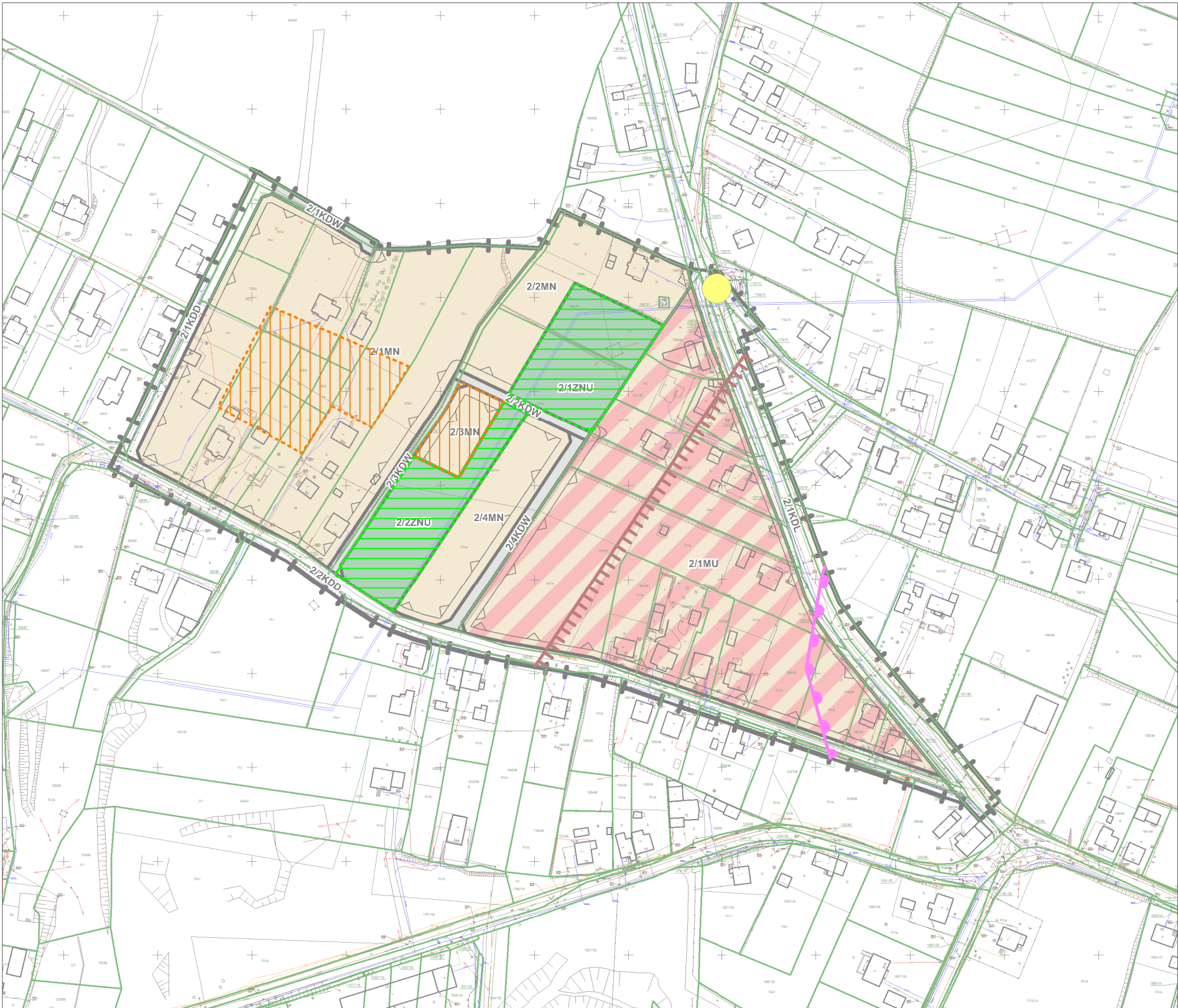
obszary, w przypadku których przewiduje się zmianę przeznaczenia terenu i zasad  
zagospodarowania na mniej obciążające środowisko (głównie rezygnacja z zabudowy



OBSZAR NR 1

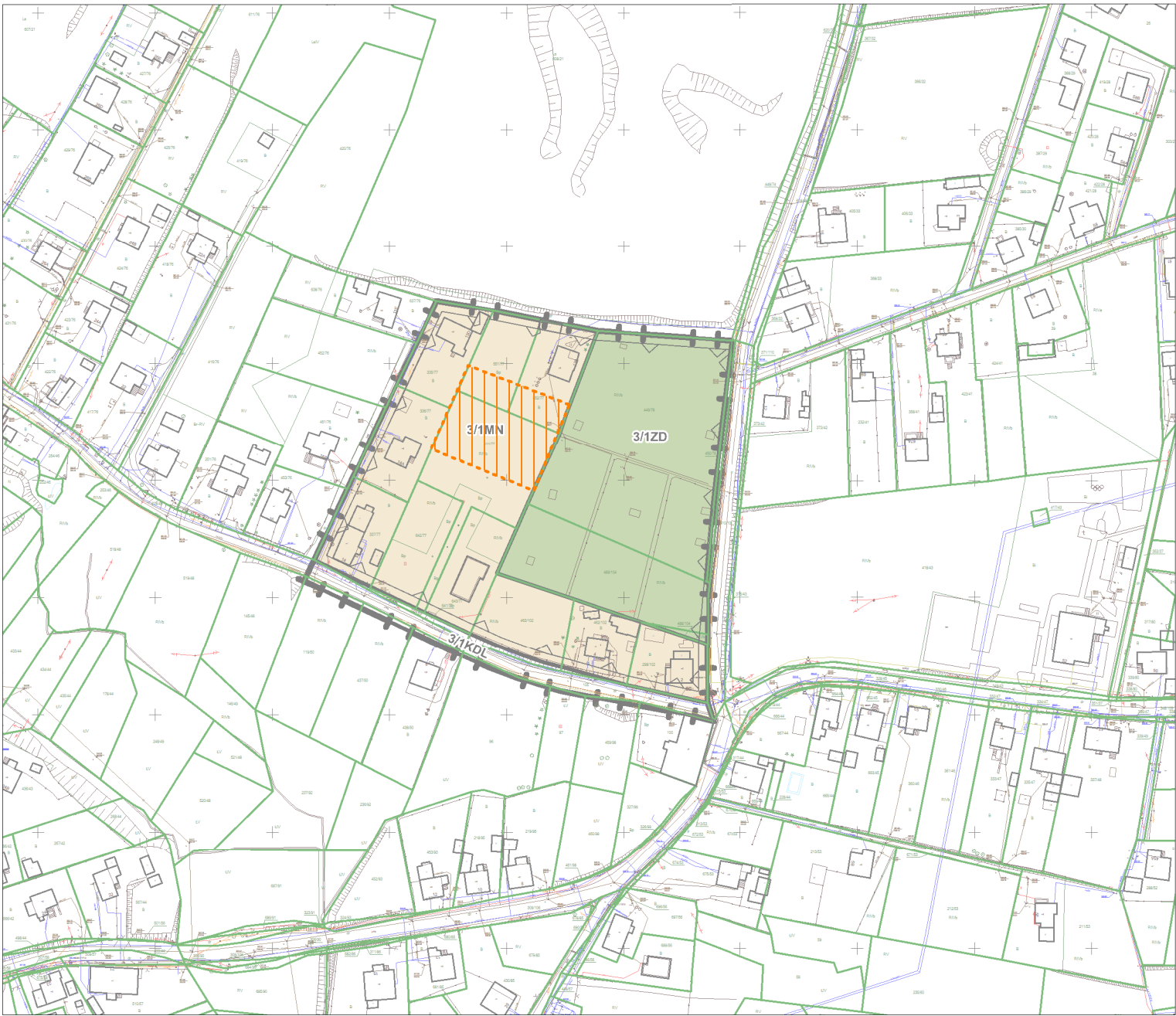


OBSZAR NR 2

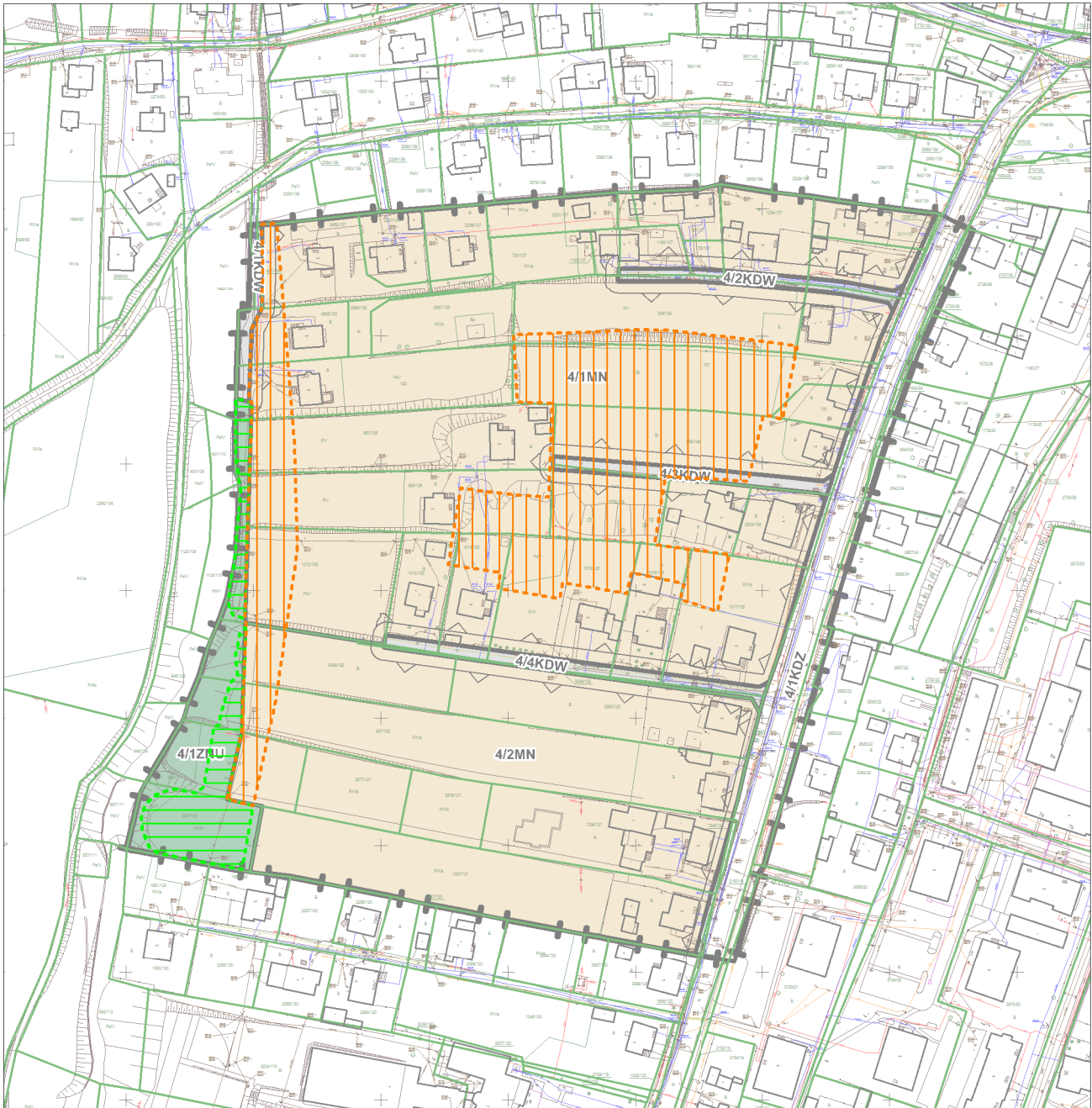




**OBSZAR NR 3**



**OBSZAR NR 4**

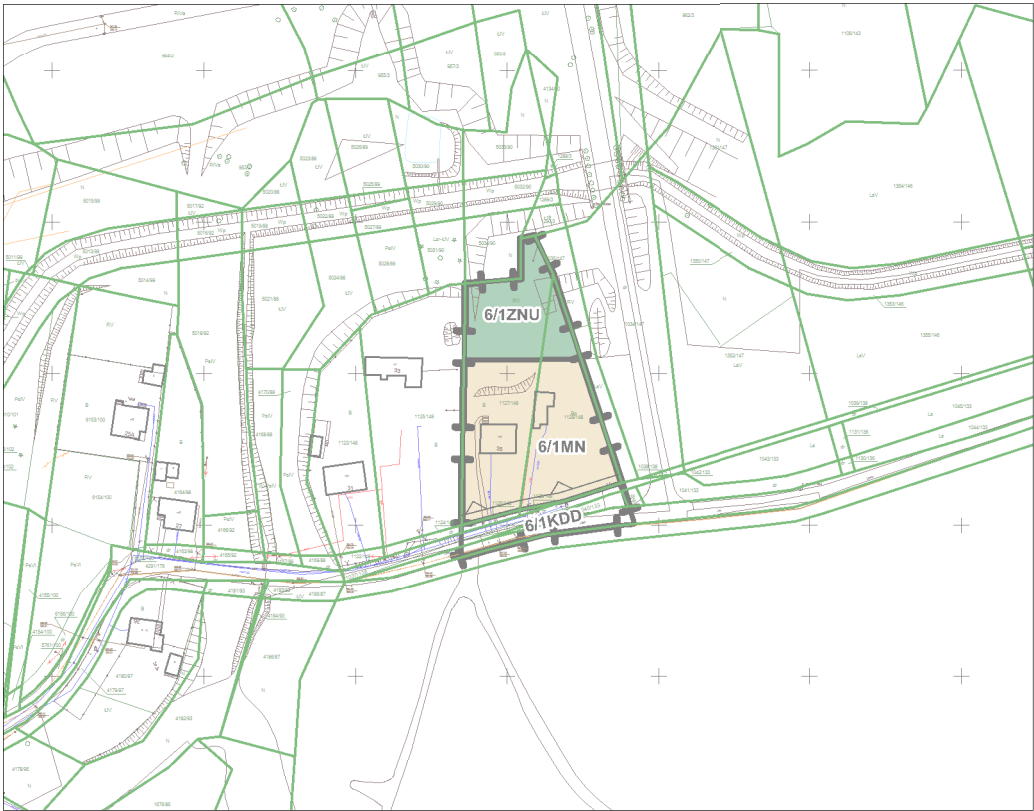




OBSZAR NR 5



OBSZAR NR 6

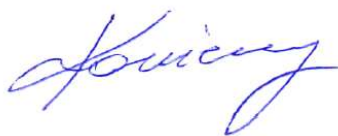


Katowice, 15.12.2021 r.

## OŚWIADCZENIE

Ja, niżej podpisany, Wiesław Konieczny, pełniąc funkcję kierującego zespołem autorów *Prognozy oddziaływania na środowisko do projektu miejscowego planu zagospodarowania przestrzennego dla części miasta Rybnika obejmującej sześć obszarów w rejonie ulic Rozstajnej, Kazimierza Wielkiego, Stefana Batorego, Górnośląskiej, Żwirowej i Ignacego Daszyńskiego (MPZP 54-32)*, oświadczam, iż spełniam wymagania art. 74a ustawy z dnia 3 października 2008 r. o udostępnianiu informacji o środowisku i jego ochronie, udziale społeczeństwa w ochronie środowiska oraz o ocenach oddziaływania na środowisko (t.j. Dz. U. z 2021 r. poz. 247, z późn. zm.). Jestem świadomy odpowiedzialności karnej za złożenie fałszywego oświadczenia.

**Wiesław Konieczny**

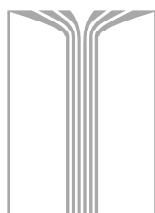


**OPRACOWANIE WYKONANE**

przez Zespół Biura Rozwoju Regionu Sp. z o.o.

mgr Wiesław Konieczny

mgr Wojciech Tomczyk



**BIURO ROZWOJU REGIONU SP. Z O.O.**  
**ULICA Śródkowa 5, 40-584 KATOWICE**

tel/fax: 032.2052393  
e-mail: [brr@brr.com.pl](mailto:brr@brr.com.pl)