

UCHWAŁA NR 815/XLVIII/2022
RADY MIASTA RYBNIKA

z dnia 24 lutego 2022 r.

w sprawie uchwalenia miejscowego planu zagospodarowania przestrzennego dla części miasta Rybnika obejmującej obszar w rejonie ulicy 3 Maja (MPZP 54-23 etap II)

Na podstawie art. 18 ust. 2 pkt 5 ustawy z dnia 8 marca 1990 r. o samorządzie gminnym (tekst jednolity Dz. U. z 2021 r. poz. 1372 ze zm.), art. 20 ust. 1 ustawy z dnia 27 marca 2003 r. o planowaniu i zagospodarowaniu przestrzennym (tekst jednolity Dz. U. z 2021 r. poz. 741 ze zm.) oraz w związku z uchwałą Nr 731/XLVII/2018 Rady Miasta Rybnika z dnia 19 kwietnia 2018 r. w sprawie przystąpienia do sporządzenia miejscowego planu zagospodarowania przestrzennego dla części miasta Rybnika (MPZP 54), po stwierdzeniu, że projekt miejscowego planu zagospodarowania przestrzennego nie narusza ustaleń studium uwarunkowań i kierunków zagospodarowania przestrzennego miasta Rybnika przyjętego uchwałą nr 370/XXIII/2016 Rady Miasta Rybnika z dnia 30 czerwca 2016 r. ze zm., na wniosek Prezydenta Miasta Rybnika, po zaopiniowaniu przez Komisję Gospodarki Przestrzennej i Działalności Gospodarczej,

Rada Miasta Rybnika
uchwala:

Rozdział 1
Przepisy ogólne

§ 1. 1. Miejscowy plan zagospodarowania przestrzennego dla części miasta Rybnika obejmującej obszar w rejonie ulicy 3 Maja (MPZP 54-23 etap II), dalej zwany jest planem.

2. Plan obejmuje obszar o powierzchni około 0,64 ha, przedstawiony na rysunku planu.

§ 2. 1. Uchwała obejmuje ustalenia planu zawarte w treści uchwały, stanowiące tekst planu oraz w części graficznej planu, którą stanowi rysunek planu, będący załącznikiem nr 1 do uchwały.

2. Załącznikami do uchwały są:

- 1) rysunek planu w skali 1:1000, stanowiący załącznik nr 1;
- 2) rozstrzygnięcie Rady Miasta Rybnika o sposobie realizacji, zapisanych w planie, inwestycji z zakresu infrastruktury technicznej, które należą do zadań własnych gminy, oraz zasadach ich finansowania, zgodnie z przepisami o finansach publicznych, stanowiące załącznik nr 2;
- 3) dane przestrzenne, stanowiące załącznik nr 3.

§ 3. 1. Następujące oznaczenia graficzne na rysunku planu są obowiązującymi ustaleniami planu:

- 1) granica obszaru objętego planem;

- 2) linie rozgraniczające tereny o różnym przeznaczeniu lub różnych zasadach zagospodarowania, zwane dalej liniami rozgraniczającymi;
- 3) nieprzekraczalna linia zabudowy;
- 4) symbol terenu o określonym przeznaczeniu oraz ustalonych zasadach i warunkach zagospodarowania - 1U – teren zabudowy usługowej.

2. Obszar objęty planem znajduje się w całości w granicach:

- 1) udokumentowanego złoża węgla kamiennego „Rymer”;
- 2) udokumentowanego złoża węgla kamiennego „Chwałowice”;
- 3) udokumentowanego złoża węgla kamiennego i metanu jako kopaliny towarzyszącej „Chwałowice 1”;
- 4) udokumentowanego Lokalnego Zbiornika Wód Podziemnych Rybnik Nr 345.

§ 4. Określenia stosowane w uchwale oznaczają:

- 1) teren – wydzielony liniami rozgraniczającymi obszar objęty planem, o określonym przeznaczeniu i ustalonych zasadach lub warunkach zagospodarowania, wyróżniony symbolem terenu składającym się z numeru i oznaczenia literowego, w którym numer wyróżnia teren na obszarze objętym planem, zaś oznaczenie literowe oznacza przeznaczenie terenu;
- 2) nieprzekraczalna linia zabudowy – linia, w której może być usytuowana ściana budynku bez prawa jej przekraczania w kierunku linii rozgraniczającej terenu;
- 3) przeznaczenie podstawowe – rodzaj przeznaczenia terenu, które zostało ustalone planem jako jedyne lub przeważające na terenie;
- 4) wielkość powierzchni zabudowy – parametr, wyrażony jako procentowy udział powierzchni zabudowy tj. powierzchni zabudowanej budynkami, liczonej po obrysie zewnętrznym ścian, a w przypadku nadwiesz, podcieni z podporami czy przejazdów – po obrysie zewnętrznym ścian wyższych kondygnacji, w powierzchni działki budowlanej;
- 5) powierzchnia całkowita zabudowy – suma powierzchni całkowitych wszystkich budynków na działce budowlanej, gdzie powierzchnię całkowitą budynku stanowi suma powierzchni całkowitych wszystkich kondygnacji nadziemnych, mierzonych na poziomie posadzki po jego zewnętrznym obrysie, z uwzględnieniem tynków, okładzin i balustrad;
- 6) wysokość budowli – wysokość mierzona od poziomemu terenu w najniższym punkcie styku z budowlą do górnej krawędzi najwyższej położonego elementu budowli;
- 7) dach płaski – dach o kącie nachylenia połaci dachu nie większym niż 12°;
- 8) biura – obiekty lub lokale służące działalności związanej z funkcjonowaniem organizacji, zarządzaniem, finansami, ubezpieczeniami, doradztwem, pośrednictwem, wynajmem, projektowaniem, informatyką, archiwizowaniem, w tym elektronicznym (serwerownie), działalnością wydawniczą, reklamą, tłumaczeniami;
- 9) centra przesiadkowe – obiekty stanowiące całość funkcjonalno-przestrzenną, które pełnią rolę obsługująco-integrującą i umożliwiającą wybór środka transportu;

- 10) gastronomia – obiekty lub lokale służące działalności związanej z wyżywieniem i obsługą gastronomiczną, w tym restauracje, stołówki, bary, kawiarnie;
- 11) handel detaliczny – obiekty lub lokale służące sprzedaży detalicznej o powierzchni sprzedaży nie większej niż 2000 m², z wyłączeniem stacji paliw;
- 12) kultura – obiekty lub lokale służące działalności związanej z upowszechnianiem kultury, w tym domy kultury, kluby tematyczne, biblioteki, kina, teatry, filharmonie, opery, muzea, galerie sztuki, wystawy i ekspozycje;
- 13) łączność i telekomunikacja – obiekty lub lokale służące działalności związanej z przetwarzaniem i przesyłaniem informacji, w tym poczty, centrale telefoniczne, radio i telewizja, studia nagrań;
- 14) nauka – obiekty lub lokale służące działalności związanej ze szkolnictwem wyższym oraz jednostkami naukowymi i badawczymi;
- 15) obsługa komunikacji drogowej – obiekty lub lokale związane z obsługą ruchu drogowego, w tym miejsca obsługi podróżnych, stacje paliw wraz z towarzyszącymi obiektami usługowymi, myjnie samochodowe i garaże dla samochodów osobowych, parkingi wielopoziomowe, centra przesiadkowe;
- 16) opieka nad zwierzętami – obiekty lub lokale służące działalności związanej z opieką nad zwierzętami, w tym gabinety i lecznice weterynaryjne, hotele i schroniska dla zwierząt;
- 17) produkcja drobna – obiekty lub lokale związane z prowadzeniem działalności wytwórczej, w tym piekarnie, cukiernie, ciastkarnie, lodziarnie, a także zakłady poligraficzne;
- 18) rozrywka – obiekty lub lokale służące działalności związanej z rozrywką, w tym dyskoteki, kluby muzyczne, puby, kasyna, punkty gier losowych, kręgielnie;
- 19) sport i rekreacja – obiekty lub lokale służące działalności związanej z usługami sportu i rekreacji, w tym stadiony, hale sportowe, boiska, pola golfowe, tory wyścigowe, baseny, siłownie, łaźnie i sauny;
- 20) usługi drobne – obiekty lub lokale służące działalności związanej z wytwarzaniem artykułów użytku osobistego, domowego i biurowego, w tym obiekty lub lokale usług krawieckich, szewskich, rymarskich, fotograficznych, introligatorskich, jubilerskich, lutniczych, zegarmistrzowskich, ślusarskich, stolarskich i szklarskich;
- 21) usługi obsługi ruchu turystycznego – obiekty hotelarskie w rozumieniu art. 36 ustawy z dnia 29 sierpnia 1997 r. o usługach hotelarskich oraz usługach pilotów wycieczek i przewodników turystycznych (tekst jednolity Dz. U. z 2020 r. poz. 2211), w których są świadczone usługi hotelarskie;
- 22) usługi pielęgnacyjne – obiekty lub lokale służące działalności związanej z usługami kosmetyczno- pielęgnacyjnymi, w tym gabinety kosmetyczne, fryzjerskie, studia wizażu, studia tatuażu;
- 23) usługi wystawienniczo-targowe – obiekty lub lokale służące działalności związanej z targami i wystawiennictwem wieloprzestrzennym;

24) usługi zdrowia – obiekty lub lokale służące działalności związanej z opieką medyczną, w tym gabinety lekarskie, gabinety zabiegowe, przychodnie lekarskie oraz szpitale.

Rozdział 2

Ustalenia dla obszaru objętego planem

§ 5. W zakresie zasad ochrony i kształtowania ładu przestrzennego:

- 1) nakazuje się lokalizowanie budynków zgodnie z wyznaczoną na rysunku planu nieprzekraczalną linią zabudowy;
- 2) nakazuje się stosowanie na obiektach budowlanych dachów płaskich;
- 3) dopuszcza się sytuowanie budynków na działce budowlanej w odległości 1,5 m od granicy tej działki lub bezpośrednio przy jej granicy, z zastrzeżeniem pkt 1;
- 4) dopuszcza się na terenie objętym planem lokalizowanie dojść, dojazdów, w tym do działek budowlanych, oraz ścieżek rowerowych;
- 5) dopuszcza się na terenie objętym planem lokalizowanie sieci uzbrojenia terenu;
- 6) dopuszcza się na terenie objętym planem lokalizowanie obiektów małej architektury.

§ 6. W zakresie zasad ochrony środowiska, przyrody i krajobrazu zakazuje się budowy zakładów stwarzających zagrożenie dla życia lub zdrowia ludzi, a w szczególności zakładów stwarzających zagrożenie wystąpienia poważnej awarii przemysłowej.

§ 7. Obowiązują następujące ustalenia dotyczące granic i sposobów zagospodarowania terenów podlegających ochronie, na podstawie odrębnych przepisów:

- 1) na obszarze objętym planem występuje udokumentowane złożę węgla kamiennego „Rymer”;
- 2) na obszarze objętym planem występuje udokumentowane złożę węgla kamiennego „Chwałowice”;
- 3) na obszarze objętym planem występuje udokumentowane złożę węgla kamiennego i metanu jako kopaliny towarzyszącej „Chwałowice 1”;
- 4) obszar objęty planem znajduje się w granicach udokumentowanego Lokalnego Zbiornika Wód Podziemnych Rybnik Nr 345.

§ 8. 1. W zakresie szczegółowych zasad i warunków scalania i podziału nieruchomości ustala się:

- 1) minimalna powierzchnia nowo wydzielanych działek – 200 m²;
- 2) minimalna szerokość frontów działek nie mniejsza niż 6 m;
- 3) kąt położenia granicy działek do pasa drogowego zawarty w przedziale pomiędzy 60° a 120°.

2. Nie ustala się obszarów wymagających przeprowadzenia scaleń i podziałów nieruchomości.

§ 9. Zasady modernizacji, rozbudowy i budowy systemów komunikacji:

- 1) obsługa komunikacyjna obszaru objętego planem poprzez przyległą drogę klasy drogi zbiorczej (ulica 3 Maja i Chwałowicka);
- 2) nakazuje się zapewnienie co najmniej 1 miejsca do parkowania na każde 500 m² powierzchni użytkowej lokalu usługowego, lecz nie mniej niż 2 miejsc do parkowania oraz 1 miejsca przeznaczonego na parkowanie pojazdów zaopatrzonych w kartę parkingową na każde 15 miejsc do parkowania;
- 3) nakazuje się lokalizowanie miejsc do parkowania przewidzianych do obsługi, o których mowa w pkt 2, w ramach działek budowlanych, na których te obiekty są usytuowane;
- 4) dopuszcza się realizację miejsc do parkowania, w tym miejsc przeznaczonych na parkowanie pojazdów zaopatrzonych w kartę parkingową, w dowolnej formie.

§ 10. 1. W zakresie zasad modernizacji, rozbudowy i budowy infrastruktury technicznej dopuszcza się lokalizowanie sieci uzbrojenia na obszarze objętym planem o ile jest to technicznie uzasadnione w powiązaniu z fizjografią, istniejącymi obiektami, kierunkami ogrodzeń lub kierunkami podziałów własnościowych oraz w sposób umożliwiający realizację ustalonego dla danego terenu zagospodarowania i kształtowania zabudowy zgodnej z jego przeznaczeniem.

2. W zakresie zaopatrzenia w wodę, w tym do celów przeciwpożarowych, ustala się zaopatrzenie w wodę z istniejącej bądź projektowanej sieci wodociągowej, z zastrzeżeniem przepisów rozporządzenia Ministra Infrastruktury z dnia 12 kwietnia 2002 r. w sprawie warunków technicznych, jakim powinny odpowiadać budynki i ich usytuowanie (tekst jednolity Dz. U. z 2019 r. poz. 1065 ze zm.).

3. W zakresie odprowadzania ścieków:

- 1) nakazuje się odprowadzenie ścieków bytowych do miejskiej kanalizacji sanitarnej, z zastrzeżeniem przepisów ustawy z dnia 13 września 1996 r. o utrzymaniu czystości i porządku w gminach (tekst jednolity Dz. U. z 2021 r. poz. 888 ze zm.);
- 2) nakazuje się odprowadzenie wód opadowych i roztopowych do miejskiej kanalizacji deszczowej, wprowadzającej wyżej wymienione wody do ziemi lub do wód powierzchniowych.

4. W zakresie zaopatrzenia w energię elektryczną ustala się dostawę energii elektrycznej z istniejącej i projektowanej sieci elektroenergetycznej lub urządzeń wytwarzających energię z odnawialnych źródeł energii o mocy do 100 kW, z wyjątkiem urządzeń wykorzystujących moc energii wiatru i urządzeń biogazowych.

5. W zakresie zaopatrzenia w gaz ustala się dostawę gazu z istniejącej i projektowanej sieci gazowej.

6. W zakresie zaopatrzenia w ciepło nakazuje się dostawę ciepła:

- 1) poprzez lokalne bądź indywidualne źródło ciepła, z wykorzystaniem istniejącej bądź projektowanej sieci gazowej lub ciepłowniczej;
- 2) poprzez lokalne bądź indywidualne źródło ciepła z wykorzystaniem istniejącej bądź projektowanej sieci elektroenergetycznej;

3) poprzez lokalne bądź indywidualne źródło ciepła z wykorzystaniem urządzeń wytwarzających energię z odnawialnych źródeł energii o mocy do 100 kW, z wyjątkiem urządzeń wykorzystujących moc energii wiatru i urządzeń biogazowych.

7. W zakresie gospodarki odpadami:

- 1) zakazuje się prowadzenia działalności związanej wyłącznie z gospodarowaniem odpadami za wyjątkiem zbierania i przetwarzania odpadów wytwarzanych jako element towarzyszący prowadzeniu działalności zgodnej z przeznaczeniem terenu;
- 2) nakazuje się lokalizowanie miejsc na pojemniki służące do czasowego gromadzenia odpadów stałych, jako osłoniętych od strony dróg publicznych.

8. W zakresie zaopatrzenia w sieć teletechniczną ustala się obsługę telekomunikacyjną z istniejącej i projektowanej sieci telekomunikacyjnej.

§ 11. Stawka procentowa, na podstawie której ustala się opłatę, o której mowa w art. 36 ust. 4 ustawy z dnia 27 marca 2003 r. o planowaniu i zagospodarowaniu przestrzennym wynosi 30%.

Rozdział 3

Ustalenia dotyczące przeznaczenia terenu, a także ustalenia dotyczące zasad kształtowania zabudowy oraz wskaźników zagospodarowania terenu

§ 12. 1. Wyznacza się teren zabudowy usługowej, oznaczony symbolem 1U, dla którego ustala się przeznaczenie podstawowe – zabudowa usługowa, w ramach której dopuszcza się:

- 1) biura;
- 2) gastronomię;
- 3) handel detaliczny;
- 4) kulturę;
- 5) łączność i telekomunikację;
- 6) naukę;
- 7) obsługę komunikacji drogowej wyłącznie w zakresie parkingów wielopoziomowych i centrów przesiadkowych;
- 8) opiekę nad zwierzętami wyłącznie w zakresie gabinetów i lecznic weterynaryjnych;
- 9) produkcję drobną;
- 10) rozrywkę;
- 11) sport i rekreację wyłącznie w zakresie basenów, siłowni, łaźni i saun;
- 12) usługi drobne;
- 13) usługi obsługi ruchu turystycznego;
- 14) usługi pielęgnacyjne;
- 15) usługi wystawienniczo-targowe;

16) usługi zdrowia wyłącznie w zakresie gabinetów lekarskich, gabinetów zabiegowych, przychodni lekarskich.

2. Dla terenu wyznaczonego w ust. 1 ustala się następujące parametry i wskaźniki kształtowania zabudowy oraz zagospodarowania terenu:

- 1) maksymalna wielkość powierzchni zabudowy w stosunku do powierzchni działki budowlanej – 95%;
- 2) minimalny udział procentowy powierzchni biologicznie czynnej w odniesieniu do powierzchni działki budowlanej – 5 %;
- 3) intensywność zabudowy:
 - a) minimalna – 0,01,
 - b) maksymalna – 4,0;
- 4) minimalna liczba kondygnacji nadziemnych – 5;
- 5) maksymalna wysokość zabudowy:
 - a) budynki – 42 m,
 - b) budowle – 25 m;
- 6) linia zabudowy – zgodnie z § 5 pkt 1;
- 7) geometria dachu – zgodnie z § 5 pkt 2.

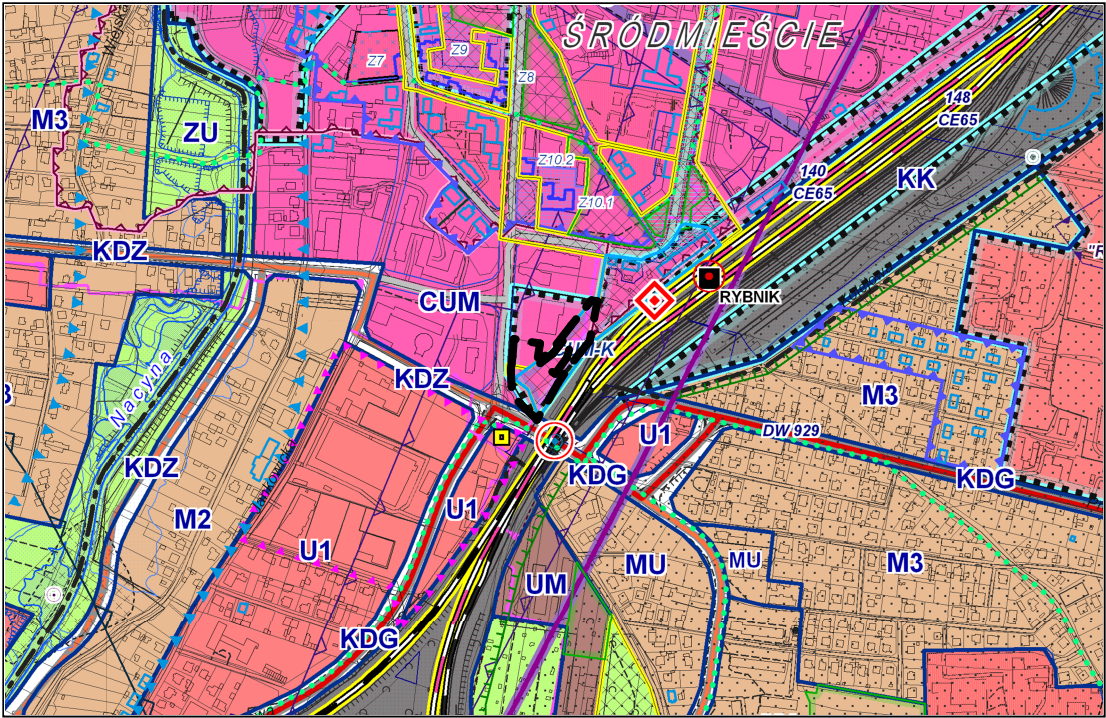
Rozdział 4 **Przepisy końcowe**

§ 13. Uchwała wchodzi w życie po upływie 14 dni od jej ogłoszenia w Dzienniku Urzędowym Województwa Śląskiego.

Przewodniczący Rady
Miasta

Wojciech Kiljańczyk

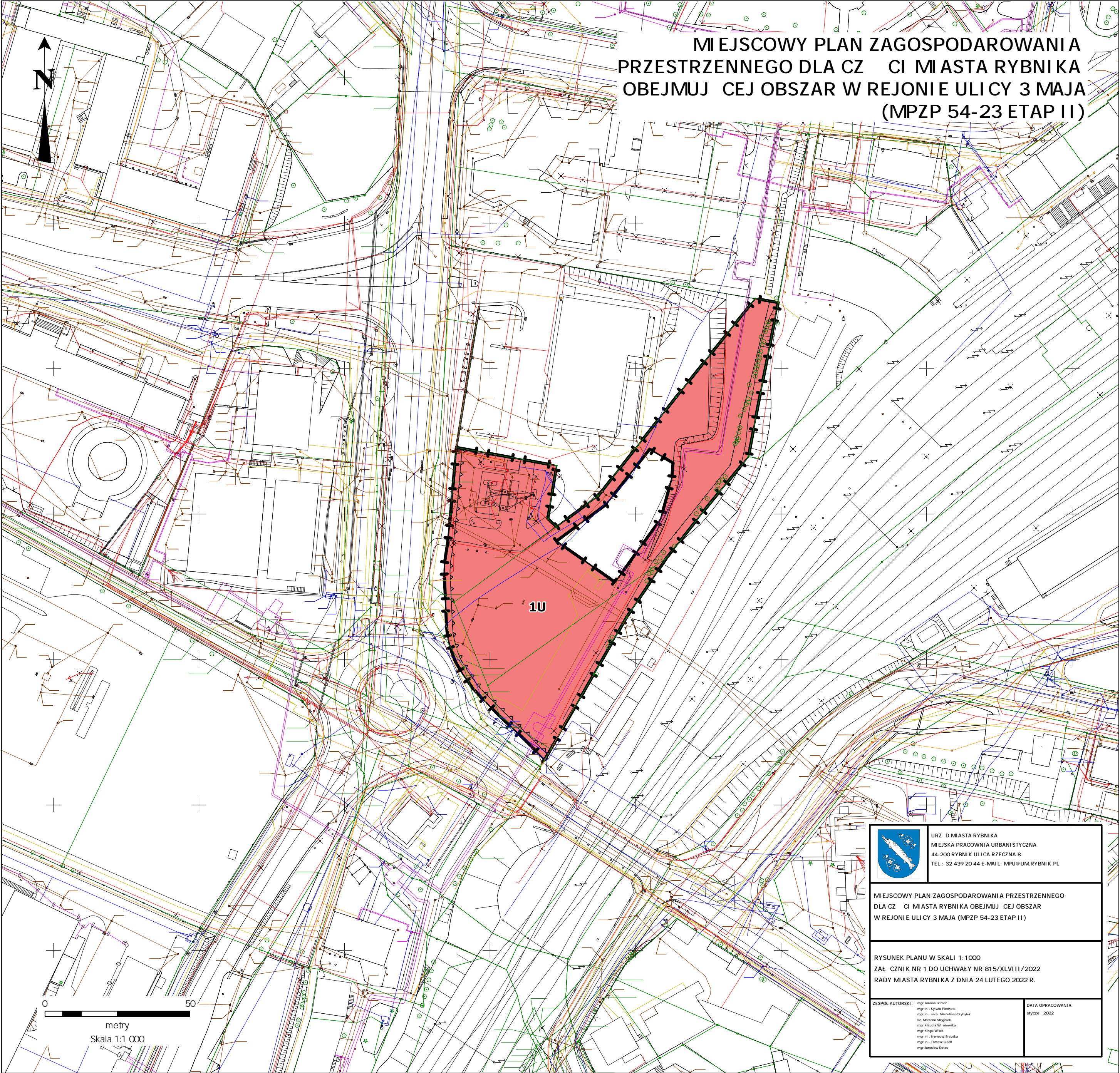
WYRYS ZE STUDIUM UWARUNKOWA
I KIERUNKÓW ZAGOSPODAROWANIA
PRZESTRZENNEGO MIASTA RYBNIKA
PRZYJĘTOGO UCHWAŁĄ NR 370/XXIII/2016
RADY MIASTA RYBNIKA
Z DNIA 30 CZERWCA 2016 R. ZE ZM.
SKALA 1:10000




GRANICA OBSZARU OBJĘTEGO PLANEM
CUM - OBSZAR WIELOFUNKCYJNEGO
CENTRUM MIASTA

LEGENDA
OZNACZENIA BUDOWY ZUJ CYMI USTALENIAMI PLANU:
GRANICA OBSZARU OBJĘTEGO PLANEM
LINIA ROZGRANICZAJĄCA TERENY O RÓŻNYM PRZEZNACZENIU
LUB RÓŻNYCH ZASADACH ZAGOSPODAROWANIA
NIEPRZEKRACZALNA LINIA ZABUDOWY
TERENY ZABUDOWY USŁUGOWEJ

OBSZAR OBJĘTY PLANEM ZNAJDUJE SIĘ W CAŁOŚCI W GRANICACH:
- UDOKUMENTOWANEGO ZŁOŻA W GŁA KAMIENNEGO "RYMER",
- UDOKUMENTOWANEGO ZŁOŻA W GŁA KAMIENNEGO "CHWAŁOWICE",
- UDOKUMENTOWANEGO ZŁOŻA W GŁA KAMIENNEGO I METANU JAKO
KOPALINY TOWARZYSZĄCEJ "CHWAŁOWICE 1",
- UDOKUMENTOWANEGO LOKALNEGO ZBIORNIKA WÓD PODZIEMNYCH
RYBNIK NR 345.





URZĘD MIASTA RYBNIKA
MIEJSKA PRACOWNIA URBANISTYCZNA
44-200 RYBNIK ULICA RZECZNA 8
TEL.: 32 439 20 44 E-MAIL: MP@UM.RYBNIK.PL

MIEJSKOWY PLAN ZAGOSPODAROWANIA PRZESTRZENNEGO
DLA CZĘŚCI MIASTA RYBNIKA OBEJMUJĄCEJ OBSZAR
W REJONIE ULICY 3 MAJA (MPZP 54-23 ETAP II)

RYSUNEK PLANU W SKALI 1:1000
ZAŁ. CZNIK NR 1 DO UCHWAŁY NR 815/XLVIII/2022
RADY MIASTA RYBNIKA Z DNIA 24 LUTEGO 2022 R.

ZESPÓŁ AUTORSKI:
mgr inż. Joanna Baran
mgr inż. Sylwia Kucharska
mgr inż. Andrzej Marcin Przystała
mgr inż. Marcin Stępień
mgr inż. Katarzyna W. Wesoła
mgr inż. Kinga Wólc
mgr inż. Tomasz Brzozka
mgr inż. Tomasz Goch
mgr inż. Jarosław Kotus

DATA OPRACOWANIA:
styczeń 2022

Rozstrzygnięcie Rady Miasta Rybnika o sposobie realizacji, zapisanych w planie, inwestycji z zakresu infrastruktury technicznej, które należą do zadań własnych gminy, oraz zasadach ich finansowania, zgodnie z przepisami o finansach publicznych

Prognoza skutków finansowych uchwalenia miejscowego planu zagospodarowania przestrzennego dla części miasta Rybnika obejmującej obszar w rejonie ulicy 3 Maja (MPZP 54-23 etap II) uwzględnia realizację inwestycji należących do zakresu zadań własnych gminy. Do zadań tych należą inwestycje z zakresu infrastruktury technicznej obejmującej sieć wodociągową, kanalizacyjną.

Są to zadania, na których wykonanie można uzyskać środki pomocowe oraz dofinansowanie przy wstępnym zainwestowaniu środków własnych miasta.

Niezależnie od starań i zabiegów w celu pozyskania również zewnętrznych funduszy na realizację infrastruktury technicznej realne jest sfinansowanie zadania inwestycyjnego w oparciu o budżet miasta. Opcjonalnie inwestycje można zrealizować także w oparciu o partnerstwo publiczno-prywatne.

Z analizy przeprowadzonej w prognozie oraz przyjętych rozwiązań w projekcie planu wynika, że istnieje możliwość realizacji planowanych inwestycji etapowo w okresie kilku lat, a inwestycja leży po stronie dochodowej dla miasta.

Załącznik Nr 3 do uchwały Nr 815/XLVIII/2022
Rady Miasta Rybnika
z dnia 24 lutego 2022 r.
Zalacznik3.xml

**Dane przestrzenne, o których mowa w art. 67a ust. 3 i 5 ustawy z dnia 27 marca 2003 r.
o planowaniu i zagospodarowaniu przestrzennym (j.t. Dz.U. z 2021 r. poz. 741 ze zm.)
ujawnione zostaną po kliknięciu w ikonę**