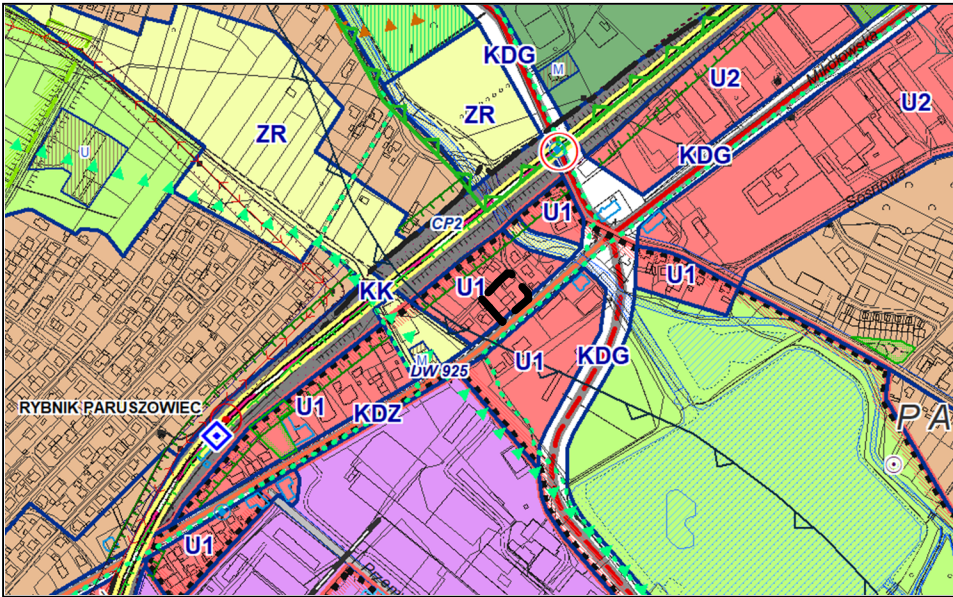




WYRYS ZE STUDIUM UWARUNKOWAŃ I KIERUNKÓW
ZAGOSPODAROWANIA PRZESTRZENNEGO MIASTA RYBNIKA
PRZYJĘTOGO UCHWAŁĄ NR 370/XXIII/2016
RADY MIASTA RYBNIKA Z DNIA 30 CZERWCA 2016 R. ZE ZMIANAMI

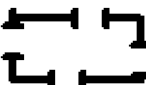

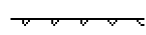

SKALA 1:10000



-  GRANICA OBSZARU OBJĘTEGO TEGO PLANEM
-  U1 - OBSZARY USŁUGOWE

LEGENDA

OZNACZENIA BUDOWANE ZUŻYCIEM USTALENIAMI PLANU:

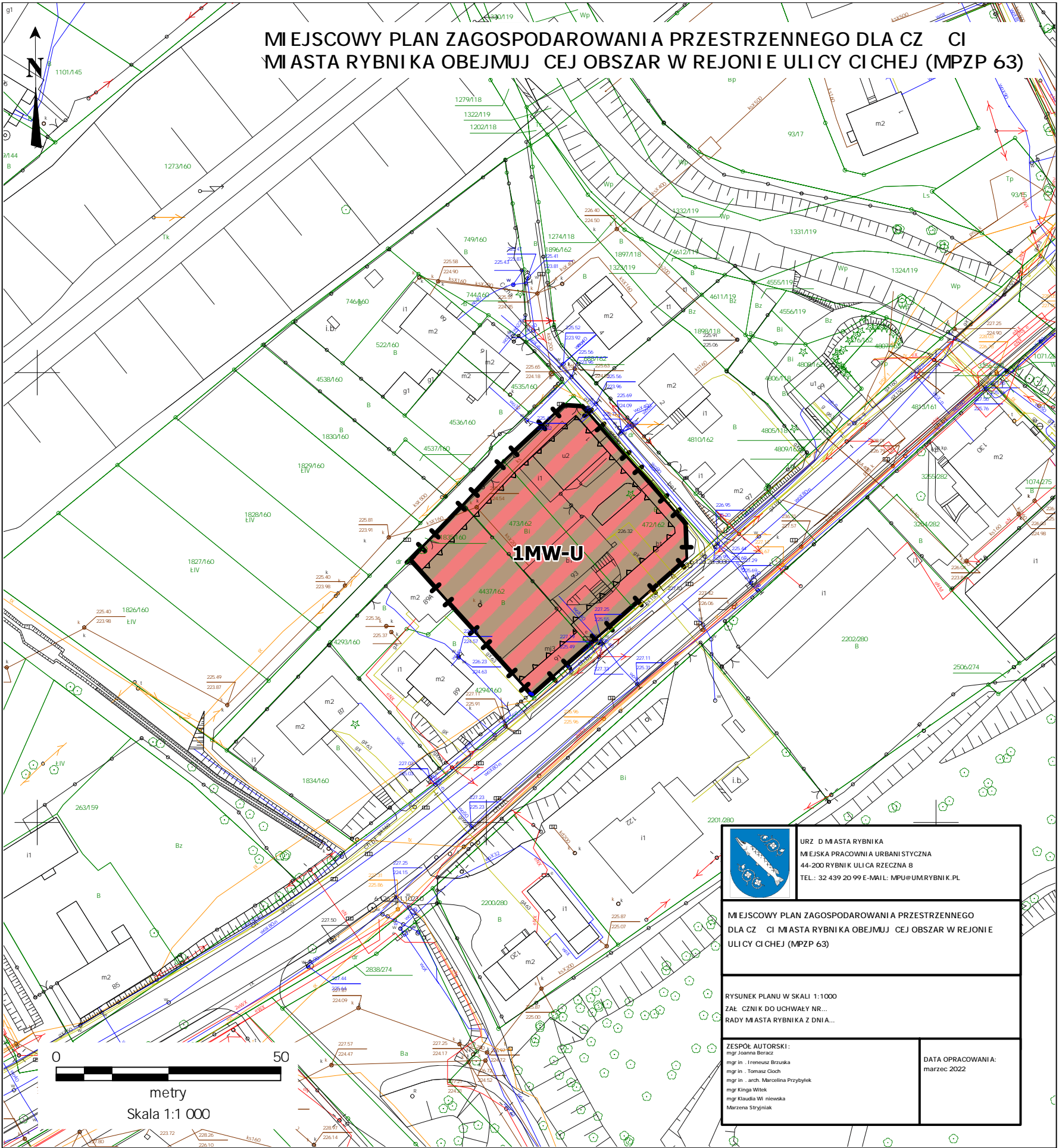
-  GRANICA OBSZARU OBJĘTEGO TEGO PLANEM
-  LINIA ROZGRANICZAJĄCA TERENY O RÓŻNYM PRZEZNACZENIU LUB RÓŻNYCH ZASADACH ZAGOSPODAROWANIA
-  NIEPRZEKRACZALNA LINIA ZABUDOWY
-  TERENY ZABUDOWY MIESZKANIOWEJ WIELORODZINNEJ LUB USŁUG


GRANICA TERENU PODLEGAJĄCEGO OCHRONIE NA PODSTAWIE ODRĘBNYCH PRZEPISÓW:

-  GRANICA UDOKUMENTOWANEGO LOKALNEGO ZBIORNIKA WÓD PODZIEMNYCH NR 345 RYBNIK

CAŁY OBSZAR OBJĘTY PLANEM ZNAJDUJE SIĘ W GRANICACH UDOKUMENTOWANEGO ZŁOŻA W GŁĘBOKOŚCI KAMIENNEGO "PARUSZOWIEC"

MIEJSCOWY PLAN ZAGOSPODAROWANIA PRZESTRZENNEGO DLA CZĘŚCI MIASTA RYBNIKA OBEJMUJĄCEJ OBSZAR W REJONIE ULICY CIACHEJ (MPZP 63)



	URZĄD MIASTA RYBNIKA MIEJSKA PRACOWNIA URBANISTYCZNA 44-200 RYBNIK ULICA RZECZNA 8 TEL.: 32 439 20 99 E-MAIL: MPU@UMRYBNIK.PL
MIEJSCOWY PLAN ZAGOSPODAROWANIA PRZESTRZENNEGO DLA CZĘŚCI MIASTA RYBNIKA OBEJMUJĄCEJ OBSZAR W REJONIE ULICY CIACHEJ (MPZP 63)	
RYSUNEK PLANU W SKALI 1:1000 ZAŁ. CZNIK DO UCHWAŁY NR... RADY MIASTA RYBNIKA Z DNIA...	
ZESPÓŁ AUTORSKI: mgr inż. Ireneusz Brzuska mgr inż. Tomasz Głoch mgr inż. arch. Marcelina Przybyłek mgr Kinga Witek mgr Klaudia Wiśniewska Marzena Strzemińska	DATA OPRACOWANIA: marzec 2022