

UCHWAŁA NR 936/LIII/2022
RADY MIASTA RYBNIKA

z dnia 30 czerwca 2022 r.

w sprawie uchwalenia miejscowego planu zagospodarowania przestrzennego dla części miasta Rybnika obejmującej obszar w rejonie ulicy Cichej (MPZP 63)

Na podstawie art. 18 ust. 2 pkt 5 ustawy z dnia 8 marca 1990 r. o samorządzie gminnym (tekst jednolity Dz. U. z 2022 r. poz. 559 ze zm.), art. 20 ust. 1 ustawy z dnia 27 marca 2003 r. o planowaniu i zagospodarowaniu przestrzennym (tekst jednolity Dz. U. z 2022 r. poz. 503) oraz w związku z uchwałą Nr 682/XL/2021 Rady Miasta Rybnika z dnia 8 lipca 2021 r. w sprawie przystąpienia do sporządzenia miejscowego planu zagospodarowania przestrzennego dla części miasta Rybnika obejmującej obszar w rejonie ulicy Cichej (MPZP 63), po stwierdzeniu, że projekt miejscowego planu zagospodarowania przestrzennego nie narusza ustaleń studium uwarunkowań i kierunków zagospodarowania przestrzennego miasta Rybnika przyjętego uchwałą nr 370/XXIII/2016 Rady Miasta Rybnika z dnia 30 czerwca 2016 r. ze zm., na wniosek Prezydenta Miasta Rybnika, po zaopiniowaniu przez Komisję Gospodarki Przestrzennej i Działalności Gospodarczej,

Rada Miasta Rybnika
uchwała:

Rozdział 1
Przepisy ogólne

§ 1. 1. Miejscowy plan zagospodarowania przestrzennego dla części miasta Rybnika obejmującej obszar w rejonie ulicy Cichej (MPZP 63), dalej zwany jest planem.

2. Plan obejmuje obszar o powierzchni około 0,21 ha, przedstawiony na rysunku planu.

§ 2. 1. Uchwała obejmuje ustalenia planu zawarte w treści uchwały, stanowiące tekst planu oraz w części graficznej planu, którą stanowi rysunek planu, będący załącznikiem nr 1 do uchwały.

2. Załącznikami do uchwały są:

- 1) rysunek planu w skali 1:1000, stanowiący załącznik nr 1;
- 2) rozstrzygnięcie Rady Miasta Rybnika o sposobie realizacji, zapisanych w planie, inwestycji z zakresu infrastruktury technicznej, które należą do zadań własnych gminy, oraz zasadach ich finansowania, zgodnie z przepisami o finansach publicznych, stanowiące załącznik nr 2;
- 3) dane przestrzenne, stanowiące załącznik nr 3.

§ 3. 1. Następujące oznaczenia graficzne na rysunku planu są obowiązującymi ustaleniami planu:

- 1) granica obszaru objętego planem;

- 2) linie rozgraniczające tereny o różnym przeznaczeniu lub różnych zasadach zagospodarowania, zwane dalej liniami rozgraniczającymi;
- 3) nieprzekraczalna linia zabudowy;
- 4) symbol terenu o określonym przeznaczeniu oraz ustalonych zasadach i warunkach zagospodarowania - 1MW-U – teren zabudowy mieszkaniowej wielorodzinnej lub usług.

2. Określa się na rysunku planu granicę terenu podlegającego ochronie na podstawie odrębnych przepisów - granicę udokumentowanego Lokalnego Zbiornika Wód Podziemnych nr 345 Rybnik.

3. Obszar objęty planem znajduje się w całości w granicach udokumentowanego złoża węgla kamiennego "Paruszowiec".

§ 4. Określenia stosowane w uchwale oznaczają:

- 1) teren – wydzielony liniami rozgraniczającymi obszar objęty planem, o określonym przeznaczeniu i ustalonych zasadach lub warunkach zagospodarowania, wyróżniony symbolem terenu składającym się z numeru i oznaczenia literowego, w którym numer wyróżnia teren na obszarze objętym planem, zaś oznaczenie literowe oznacza przeznaczenie terenu;
- 2) nieprzekraczalna linia zabudowy – linia, w której może być usytuowana ściana budynku bez prawa jej przekraczania w kierunku linii rozgraniczającej terenu;
- 3) przeznaczenie podstawowe – rodzaj przeznaczenia terenu, które zostało ustalone planem jako jedyne lub przeważające na terenie;
- 4) wielkość powierzchni zabudowy – parametr, wyrażony jako procentowy udział powierzchni zabudowy tj. powierzchni zabudowanej budynkami, liczonej po obrysie zewnętrznym ścian, a w przypadku nadwiesz, podcieni z podporami czy przejazdów – po obrysie zewnętrznym ścian wyższych kondygnacji, w powierzchni działki budowlanej;
- 5) powierzchnia całkowita zabudowy – suma powierzchni całkowitych wszystkich budynków na działce budowlanej, gdzie powierzchnię całkowitą budynku stanowi suma powierzchni całkowitych wszystkich kondygnacji nadziemnych, mierzonych na poziomie posadzki po jego zewnętrznym obrysie, z uwzględnieniem tynków, okładzin i balustrad;
- 6) wysokość zabudowy:
 - a) wysokość budynków,
 - b) wysokość budowli – mierzona od poziomu terenu w najniższym punkcie styku z budowlą do górnej krawędzi najwyżej położonego elementu budowli;
- 7) biura – obiekty lub lokale służące działalności związanej z funkcjonowaniem organizacji, zarządzaniem, finansami, ubezpieczeniami, doradztwem, pośrednictwem, wynajmem, projektowaniem, informatyką, archiwizowaniem, w tym elektronicznym (serwerownie), działalnością wydawniczą, reklamą, tłumaczeniami, usługami dla biznesu (BSS), badaniami i rozwojem (R&D);
- 8) gastronomia – obiekty lub lokale służące działalności związanej z żywnością i obsługą gastronomiczną, w tym restauracje, stołówki, bary, kawiarnie;

- 9) handel detaliczny – obiekty lub lokale służące sprzedaży detalicznej o powierzchni sprzedaży nie większej niż 2000 m², z wyłączeniem stacji tankowania paliw, w tym konwencjonalnych;
- 10) łączność i telekomunikacja – obiekty lub lokale służące działalności związanej z przetwarzaniem i przesyłaniem informacji, w tym poczty, centrale telefoniczne, radio i telewizja, studia nagrań;
- 11) opieka nad zwierzętami – obiekty lub lokale służące działalności związanej z opieką nad zwierzętami, w tym gabinety i lecznice weterynaryjne, za wyjątkiem schronisk dla zwierząt;
- 12) rozrywka – obiekty lub lokale służące działalności związanej z rozrywką, w tym dyskoteki, kluby muzyczne, puby, kasyna, punkty gier losowych, kręgielnie, domy weselne;
- 13) sport i rekreacja – obiekty lub lokale służące działalności związanej z usługami sportu i rekreacji, w tym stadiony, hale sportowe, boiska, pola golfowe, tory wyścigowe, baseny, siłownie, łaźnie i sauny;
- 14) usługi drobne – obiekty lub lokale służące działalności związanej z wytwarzaniem artykułów użytku osobistego, domowego i biurowego, w tym obiekty lub lokale usług krawieckich, szewskich, rymarskich, fotograficznych, introligatorskich, jubilerskich, lutniczych, zegarmistrzowskich, ślusarskich, stolarskich i szklarskich;
- 15) usługi naprawcze – obiekty lub lokale służące działalności związanej z konserwacją i naprawą artykułów użytku osobistego, domowego i biurowego oraz naprawą i diagnostyką pojazdów;
- 16) usługi oświatowo-wychowawcze – obiekty lub lokale służące działalności związanej z oświatą i wychowaniem takie jak żłobek lub klub dziecięcy w rozumieniu ustawy z dnia 4 lutego 2011 r. o opiece nad dziećmi w wieku do lat 3 (tekst jednolity Dz. U. z 2022 r. poz. 1324) oraz przedszkole, szkoła bądź placówka, o których mowa w art. 2 ustawy z dnia 14 grudnia 2016 r. Prawo oświatowe (tekst jednolity Dz. U. z 2021 r. poz. 1082 ze zm.);
- 17) usługi pielęgnacyjne – obiekty lub lokale służące działalności związanej z usługami kosmetyczno- pielęgnacyjnymi, w tym gabinety kosmetyczne, fryzjerskie, studia wizażu, studia tatuażu i solaria;
- 18) usługi zdrowia – obiekty lub lokale służące działalności związanej z opieką medyczną, w tym gabinety lekarskie, gabinety zabiegowe, przychodnie lekarskie oraz szpitale;
- 19) zabudowa mieszkaniowa wielorodzinna – budynek lub zespół budynków mieszkalnych wielorodzinnych;
- 20) zabudowa mieszkaniowo-usługowa – jeden budynek o funkcji mieszkalno-usługowej, w którym funkcją przeważającą jest funkcja mieszkaniowa lub zespół takich budynków;
- 21) zabudowa usługowo-mieszkaniowa – jeden budynek o funkcji usługowo-mieszkalnej, w którym funkcje występują w tych samych proporcjach lub funkcją przeważającą jest funkcja usługowa lub zespół takich budynków.

Rozdział 2

Ustalenia dla obszaru objętego planem

§ 5. W zakresie zasad ochrony i kształtowania ładu przestrzennego:

- 1) nakazuje się lokalizowanie budynków zgodnie z wyznaczoną na rysunku planu nieprzekraczalną linią zabudowy;
- 2) wobec legalnie istniejących w dniu wejścia w życie planu miejscowego obiektów budowlanych, niezgodnych z jego ustaleniami, dopuszcza się:
 - a) w przypadku ich zlokalizowania w całości lub w części poza wyznaczoną w planie nieprzekraczalną linią zabudowy, zmianę sposobu ich użytkowania oraz prowadzenia w tych obiektach robót budowlanych za wyjątkiem rozbudowy poza tę linię,
 - b) w przypadku niezgodności z przeznaczeniem terenu, w którym się znajdują, prowadzenie w tych obiektach robót budowlanych polegających na przebudowie bądź remoncie,
 - c) w przypadku niezgodności z parametrami i wskaźnikami kształtowania zabudowy oraz zagospodarowania terenu określonymi w planie dla terenu, w którym się znajdują, zmianę sposobu ich użytkowania oraz prowadzenie w tych obiektach robót budowlanych polegających na przebudowie bądź remoncie;
- 3) zakazuje się stosowania pokrycia elewacji w formie paneli z tworzyw sztucznych typu siding, blachy falistej lub trapezowej;
- 4) dopuszcza się stosowanie na obiektach budowlanych każdego rodzaju dachu z zastrzeżeniem, że kąt nachylenia połaci dachu nie może być większy niż 45°;
- 5) dopuszcza się sytuowanie budynku na działce budowlanej w odległości 1,5 m od granicy tej działki lub bezpośrednio przy jej granicy, z zastrzeżeniem pkt 1;
- 6) dopuszcza się lokalizowanie dojeżdż, dojazdów, w tym do działek budowlanych, oraz ścieżek rowerowych;
- 7) dopuszcza się lokalizowanie parkingów dla samochodów osobowych;
- 8) dopuszcza się lokalizowanie sieci uzbrojenia terenu;
- 9) dopuszcza się lokalizowanie obiektów małej architektury.

§ 6. W zakresie zasad ochrony środowiska, przyrody i krajobrazu, dopuszcza się poziom hałasu jak dla terenu pod zabudowę mieszkaniowo-usługową.

§ 7. Obowiązują następujące ustalenia dotyczące granic i sposobów zagospodarowania terenów podlegających ochronie, na podstawie odrębnych przepisów:

- 1) obszar objęty planem znajduje się w całości w granicach udokumentowanego złoża węgla kamiennego „Paruszowiec”;
- 2) obszar objęty planem znajduje się w części w granicach udokumentowanego Lokalnego Zbiornika Wód Podziemnych nr 345 Rybnik.

§ 8. 1. W zakresie szczegółowych zasad i warunków scalania i podziału nieruchomości ustala się:

- 1) minimalną powierzchnię nowo wydzielanych działek – 500 m²;
- 2) minimalną szerokość frontów działek nie mniejszą niż 20 m;
- 3) kąt położenia granicy działek do pasa drogowego zawarty w przedziale pomiędzy 60° a 120°.

2. Nie ustala się obszarów wymagających przeprowadzenia scaleń i podziałów nieruchomości.

§ 9. Zasady modernizacji, rozbudowy i budowy systemów komunikacji:

- 1) obsługa komunikacyjna obszaru objętego planem poprzez przyległą drogę publiczną klasy drogi głównej (ulica Mikołowska) oraz drogę publiczną klasy drogi dojazdowej (ulica Cicha);
- 2) nakazuje się zapewnienie co najmniej:
 - a) 1 miejsca do parkowania na 1 lokal mieszkalny w zabudowie mieszkaniowej wielorodzinnej,
 - b) 1 miejsca do parkowania na każde 100 m² powierzchni użytkowej lokalu usługowego zlokalizowanego w budynku o przeznaczeniu innym niż usługowym, lecz nie mniej niż 1 miejsce do parkowania oraz 1 miejsca przeznaczonego na parkowanie pojazdów zaopatrzonych w kartę parkingową na każde 15 miejsc do parkowania,
 - c) 1 miejsca do parkowania na każde 200 m² powierzchni użytkowej budynku usługowego, lecz nie mniej niż 2 miejsc do parkowania oraz 1 miejsca przeznaczonego na parkowanie pojazdów zaopatrzonych w kartę parkingową na każde 15 miejsc do parkowania, z zastrzeżeniem pkt 3;
- 3) dopuszcza się przy obliczaniu wymaganej liczby miejsc do parkowania, uzależnionej od powierzchni budynku usługowego, uwzględnienie jego powierzchni użytkowej pomniejszonej o powierzchnię pomieszczeń pomocniczych, technicznych, gospodarczych i technologicznych nieprzeznaczonych na pobyt ludzi, powierzchnię magazynową oraz zaplecze komunikacyjne, w tym powierzchnię garażową;
- 4) nakazuje się lokalizowanie wszystkich miejsc do parkowania przewidzianych do obsługi w ramach działek budowlanych, na których te obiekty są usytuowane;
- 5) nakazuje się lokalizowanie miejsc do parkowania przeznaczonych na parkowanie pojazdów zaopatrzonych w kartę parkingową przy głównym wejściu do budynku;
- 6) dopuszcza się realizację miejsc do parkowania, w tym miejsc przeznaczonych na parkowanie pojazdów zaopatrzonych w kartę parkingową, w dowolnej formie.

§ 10. 1. W zakresie zasad modernizacji, rozbudowy i budowy infrastruktury technicznej dopuszcza się lokalizowanie sieci uzbrojenia terenu na obszarze objętym planem o ile jest to technicznie uzasadnione w powiązaniu z fizjografią, istniejącymi obiektami, kierunkami ogrodzeń lub kierunkami podziałów własnościowych oraz w sposób umożliwiający realizację ustalonego dla danego terenu zagospodarowania i kształtowania zabudowy zgodnej z jego przeznaczeniem.

2. W zakresie zaopatrzenia w wodę, w tym do celów przeciwpożarowych, ustala się zaopatrzenie w wodę z istniejącej bądź projektowanej sieci wodociągowej, z zastrzeżeniem przepisów rozporządzenia Ministra Infrastruktury z dnia 12 kwietnia 2002 r. w sprawie warunków technicznych, jakim powinny odpowiadać budynki i ich usytuowanie (tekst jednolity Dz. U. z 2022 r. poz. 1225).

3. W zakresie odprowadzania ścieków:

- 1) nakazuje się odprowadzenie ścieków bytowych do miejskiej kanalizacji sanitarnej, z zastrzeżeniem przepisów ustawy z dnia 13 września 1996 r. o utrzymaniu czystości i porządku w gminach (tekst jednolity Dz. U. z 2022 r. poz. 1297);
- 2) nakazuje się odprowadzenie wód opadowych i roztopowych z działek budowlanych zgodnie z przepisami rozporządzenia Ministra Infrastruktury z dnia 12 kwietnia 2002 r. w sprawie warunków technicznych, jakim powinny odpowiadać budynki i ich usytuowanie (tekst jednolity Dz. U. z 2022 r. poz. 1225).

4. W zakresie zaopatrzenia w energię elektryczną ustala się dostawę energii elektrycznej z:

- 1) istniejącej i projektowanej sieci elektroenergetycznej, lub;
- 2) urządzeń wytwarzających energię z odnawialnych źródeł energii o mocy do 100 kW, z wyjątkiem urządzeń wykorzystujących siłę wiatru oraz biogaz.

5. W zakresie zaopatrzenia w gaz ustala się dostawę gazu z istniejącej i projektowanej sieci gazowej.

6. W zakresie zaopatrzenia w ciepło – nakazuje się dostawę ciepła poprzez:

- 1) lokalne bądź indywidualne źródło ciepła, z wykorzystaniem istniejącej bądź projektowanej sieci gazowej lub ciepłowniczej, lub;
- 2) lokalne bądź indywidualne źródło ciepła z wykorzystaniem istniejącej bądź projektowanej sieci elektroenergetycznej, lub;
- 3) lokalne bądź indywidualne źródło ciepła z wykorzystaniem urządzeń wytwarzających energię z odnawialnych źródeł energii o mocy do 100 kW, z wyjątkiem urządzeń wykorzystujących siłę wiatru oraz biogaz;
- 4) w przypadku braku możliwości dostawy ciepła z wykorzystaniem istniejącej bądź projektowanej sieci gazowej lub ciepłowniczej, dopuszcza się dostawę ciepła w oparciu o proekologiczne i wysokosprawne indywidualne źródło ciepła, charakteryzujące się brakiem lub niską emisją substancji do powietrza.

7. W zakresie gospodarki odpadami:

- 1) zakazuje się prowadzenia działalności związanej wyłącznie z gospodarowaniem odpadami za wyjątkiem zbierania i przetwarzania odpadów wytwarzanych jako element towarzyszący prowadzeniu działalności zgodnej z przeznaczeniem terenu;
- 2) nakazuje się lokalizowanie miejsc na pojemniki służące do czasowego gromadzenia odpadów stałych, jako osłoniętych od strony dróg publicznych.

8. W zakresie zaopatrzenia w sieć teletechniczną ustala się obsługę telekomunikacyjną z istniejącej i projektowanej sieci telekomunikacyjnej.

§ 11. Stawka procentowa, na podstawie której ustala się opłatę, o której mowa w art. 36 ust. 4 ustawy z dnia 27 marca 2003 r. o planowaniu i zagospodarowaniu przestrzennym, wynosi 30%.

§ 12. W zakresie sposobów usytuowania obiektów budowlanych w stosunku do dróg i innych terenów publicznie dostępnych oraz granic przyległych nieruchomości, kolorystyki obiektów budowlanych oraz pokrycia dachów:

- 1) nakazuje się stosowanie kolorystyki elewacji budynków w odcieniach bieli, beżu i szarości, a także w naturalnych kolorach użytych materiałów;
- 2) dopuszcza się stosowanie różnicowań barwnych na cofniętych lub wysuniętych partiach fasad (cokoły, pilastry, belkowania, obramowania okien) i innych elementów podziałów pionowych i poziomych;
- 3) dopuszcza się stosowanie każdego rodzaju pokrycia dachu.

Rozdział 3

Ustalenia dotyczące przeznaczenia terenu, a także ustalenia dotyczące zasad kształtowania zabudowy oraz wskaźników zagospodarowania terenu

§ 13. 1. Wyznacza się teren zabudowy mieszkaniowej wielorodzinnej lub usług, oznaczony symbolem 1MW-U, dla którego ustala się przeznaczenie podstawowe:

- 1) zabudowa mieszkaniowa wielorodzinna;
- 2) zabudowa mieszkaniowo-usługowa;
- 3) zabudowa usługowo-mieszkaniowa;
- 4) zabudowa usługowa.

2. W ramach zabudowy usługowej bądź lokali usługowych dopuszcza się:

- 1) biura;
- 2) gastronomię;
- 3) handel detaliczny;
- 4) łączność i telekomunikację;
- 5) opiekę nad zwierzętami;
- 6) rozrywkę za wyjątkiem dyskotek, klubów muzycznych, kasyn, punktów gier losowych i domów weselnych;
- 7) sport i rekreację;
- 8) usługi drobne;
- 9) usługi naprawcze;
- 10) usługi oświatowo-wychowawcze;
- 11) usługi pielęgnacyjne;

12) usługi zdrowia za wyjątkiem szpitali.

3. Dla terenu wyznaczonego w ust. 1 ustala się następujące parametry i wskaźniki kształtowania zabudowy oraz zagospodarowania terenu:

- 1) maksymalna wielkość powierzchni zabudowy w stosunku do powierzchni działki budowlanej – 45%;
- 2) minimalny udział procentowy powierzchni biologicznie czynnej w odniesieniu do powierzchni działki budowlanej – 30%;
- 3) intensywność zabudowy:
 - a) minimalna – 0,2,
 - b) maksymalna – 1,4;
- 4) maksymalna wysokość zabudowy:
 - a) budynki – 12 m z zastrzeżeniem lit. b,
 - b) budynki gospodarcze i garaże wolno stojące – 6 m,
 - c) wiaty i altany – 3,5 m,
 - d) budowle – 10 m z zastrzeżeniem lit. c;
- 5) linia zabudowy – zgodnie z § 5 pkt 1;
- 6) geometria dachu – zgodnie z § 5 pkt 4.

Rozdział 4 **Przepisy końcowe**

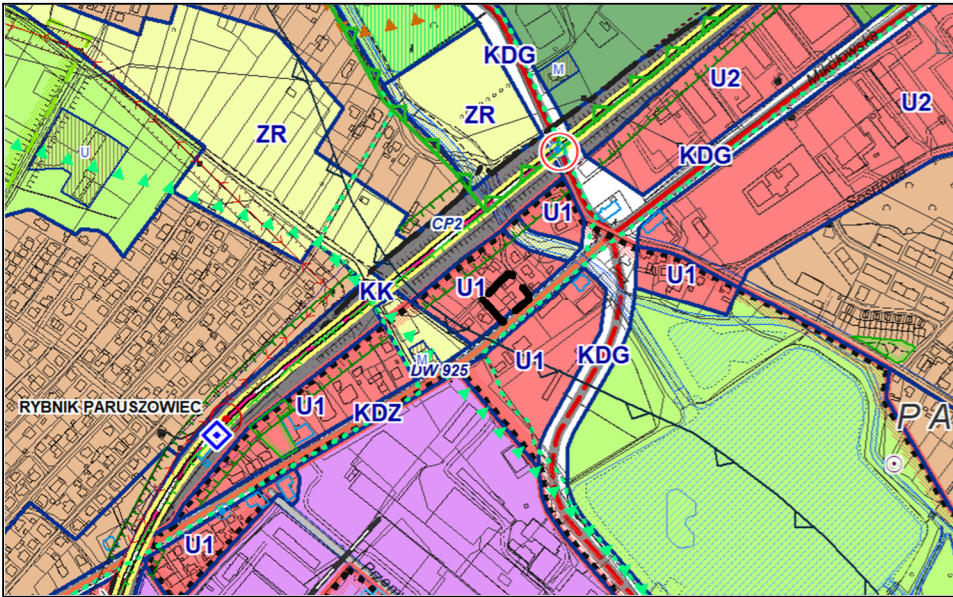
§ 14. Uchwała wchodzi w życie po upływie 14 dni od jej ogłoszenia w Dzienniku Urzędowym Województwa Śląskiego.



Przewodniczący Rady
Miasta

Wojciech Kiljańczyk

WYRYS ZE STUDIUM UWARUNKOWAŃ I KIERUNKÓW
ZAGOSPODAROWANIA PRZESTRZENNEGO MIASTA RYBNIKA
PRZYJĘTOGO UCHWAŁĄ NR 370/XXIII/2016
RADY MIASTA RYBNIKA Z DNIA 30 CZERWCA 2016 R. ZE ZMIANAMI

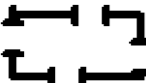

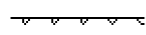

SKALA 1:10000



-  GRANICA OBSZARU OBJĘTEGO TEGO PLANEM
-  U1 - OBSZARY USŁUGOWE

LEGENDA

OZNACZENIA BUDOWANE ZUJĘCIEM USTALENIAMI PLANU:

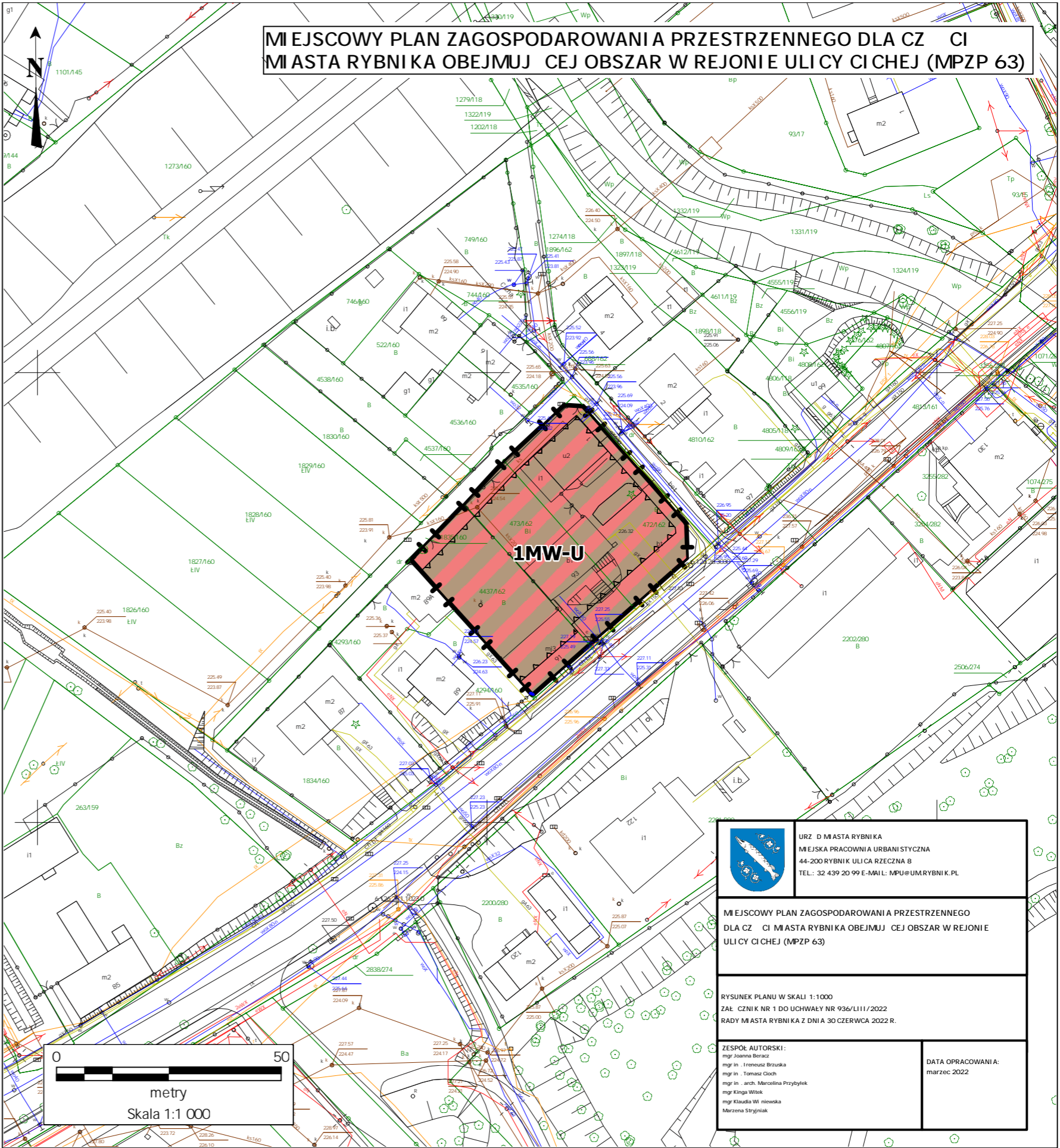
-  GRANICA OBSZARU OBJĘTEGO TEGO PLANEM
-  LINIA ROZGRANICZAJĄCA TERENY O RÓŻNYM PRZEZNACZENIU LUB RÓŻNYCH ZASADACH ZAGOSPODAROWANIA
-  NIEPRZEKRACZALNA LINIA ZABUDOWY
-  TERENY ZABUDOWY MIESZKANIOWEJ WIELORODZINNEJ LUB USŁUG

GRANICA TERENU PODLEGAJĄCEGO OCHRONIE NA PODSTAWIE ODRĘBNYCH PRZEPISÓW:

-  GRANICA UDOKUMENTOWANEGO LOKALNEGO ZBIORNIKA WÓD PODZIEMNYCH NR 345 RYBNIK

CAŁY OBSZAR OBJĘTY PLANEM ZNAJDUJE SIĘ W GRANICACH UDOKUMENTOWANEGO ZŁOŻA W GŁA KAMIENNEGO "PARUSZOWIEC"

MIJSCOWY PLAN ZAGOSPODAROWANIA PRZESTRZENNEGO DLA CZĘŚCI
MIASTA RYBNIKA OBEJMUJĄCEJ OBSZAR W REJONIE ULICY CIICHEJ (MPZP 63)



	URZĄD MIASTA RYBNIKA MIEJSKA PRACOWNIA URBANISTYCZNA 44-200 RYBNIK ULICA RZECZNA 8 TEL.: 32 439 20 99 E-MAIL: MP@UM.RYBNIK.PL
MIJSCOWY PLAN ZAGOSPODAROWANIA PRZESTRZENNEGO DLA CZĘŚCI MIASTA RYBNIKA OBEJMUJĄCEJ OBSZAR W REJONIE ULICY CIICHEJ (MPZP 63)	
RYSunek PLANU W SKALI 1:1000 Załącznik nr 1 DO UCHWAŁY NR 936/LI/11/2022 RADY MIASTA RYBNIKA Z DNIA 30 CZERWCA 2022 R.	
ZESPÓŁ AUTORSKI: mgr Joanna Beracz mgr inż. Ireneusz Brzuskowski mgr inż. Tomasz Cioch mgr inż. arch. Marcelina Przybyłek mgr Kinga Wittek mgr Klaudia Wiśniewska Marzena Stryniak	DATA OPRACOWANIA: marzec 2022

Rozstrzygnięcie Rady Miasta Rybnika o sposobie realizacji, zapisanych w planie, inwestycji z zakresu infrastruktury technicznej, które należą do zadań własnych gminy, oraz zasadach ich finansowania, zgodnie z przepisami o finansach publicznych

Prognoza skutków finansowych uchwalenia miejscowego planu zagospodarowania przestrzennego dla części miasta Rybnika obejmującej obszar w rejonie ulicy Cichej (MPZP 63) uwzględnia realizację inwestycji należących do zakresu zadań własnych gminy. Do zadań tych należą inwestycje z zakresu infrastruktury technicznej obejmującej sieć wodociągową, kanalizacyjną i oświetlenia ulicznego.

Są to zadania, na których wykonanie można uzyskać środki pomocowe oraz dofinansowanie przy wstępnym zainwestowaniu środków własnych miasta.

Niezależnie od starań i zabiegów w celu pozyskania również zewnętrznych funduszy na realizację infrastruktury technicznej realne jest sfinansowanie zadania inwestycyjnego w oparciu o budżet miasta. Opcjonalnie inwestycje można zrealizować także w oparciu o partnerstwo publiczno-prywatne.

Z analizy przeprowadzonej w prognozie oraz przyjętych rozwiązań w projekcie planu wynika, że istnieje możliwość realizacji planowanych inwestycji etapowo w okresie kilku lat, a inwestycja leży po stronie dochodowej dla miasta.

Załącznik Nr 3 do uchwały Nr 936/LIII/2022
Rady Miasta Rybnika
z dnia 30 czerwca 2022 r.
Zalacznik3.xml

**Dane przestrzenne, o których mowa w art. 67a ust. 3 i 5 ustawy z dnia 27 marca 2003 r.
o planowaniu i zagospodarowaniu przestrzennym (j.t. Dz.U. z 2022 r. poz. 503)
ujawnione zostaną po kliknięciu w ikonę**