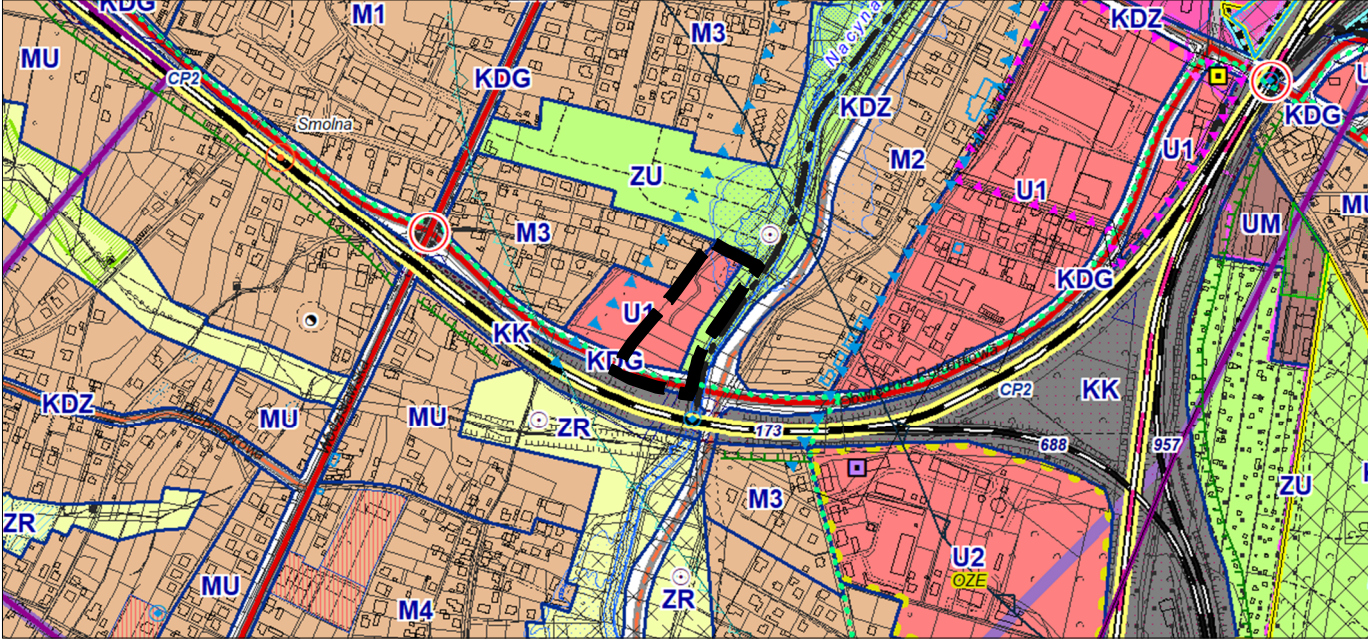












WYRYS ZE STUDIUM UWARUNKOWAŃ I KIERUNKÓW ZAGOSPODAROWANIA PRZESTRZENNEGO MIASTA RYBNIKA PRZYJĘTEGO UCHWAŁĄ NR 370/XXIII/2016 RADY MIASTA RYBNIKA Z DNIA 30 CZERWCA 2016 R. ZE ZM.
SKALA 1:10000



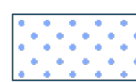



-  GRANICA OBSZARU OBJĘTEGO MIEJSCOWYM PLANEM ZAGOSPODAROWANIA PRZESTRZENNEGO
-  U1 - OBSZARY USŁUGOWE
-  ZU - OBSZARY ZIELENI URZĄDZONEJ
-  KD... - OBSZARY DRÓG KLASY ZBIORCZEJ I KLAS WYŻSZYCH:
KDA - AUTOSTRADA, KDGP - DROGA GŁÓWNA RUCHU PRZYSPIESZONEGO, KDG - DROGI GŁÓWNE,
KDZ - DROGI ZBIORCZE

LEGENDA
OZNACZENIA BĘDĄCE OBOWIĄZUJĄCYMI USTALENIAMI PLANU:

-  GRANICA OBSZARU OBJĘTEGO MIEJSCOWYM PLANEM ZAGOSPODAROWANIA PRZESTRZENNEGO
-  LINIA ROZGRANICZAJĄCA TERENY O RÓŻNYM PRZEZNACZENIU LUB RÓŻNYCH ZASADACH ZAGOSPODAROWANIA
-  NIEPRZEKRACZALNA LINIA ZABUDOWY
-  U - TERENY USŁUG
-  KDG - TERENY DRÓG GŁÓWNYCH
-  ZP - TERENY ZIELENI URZĄDZONEJ

GRANICE TERENÓW PODLEGAJĄCYCH OCHRONIE, NA PODSTAWIE ODRĘBNYCH PRZEPISÓW, OBSZARÓW SZCZEGÓLNEGO ZAGROŻENIA POWODZIĄ:

-  OBSZAR SZCZEGÓLNEGO ZAGROŻENIA POWODZIĄ - OBSZAR, NA KTÓRYM PRAWDOPODOBIENSTWO WYSTĄPIENIA POWODZI JEST WYSOKIE I WYNOSI RAZ NA 10 LAT (Q 10%)
-  OBSZAR SZCZEGÓLNEGO ZAGROŻENIA POWODZIĄ - OBSZAR, NA KTÓRYM PRAWDOPODOBIENSTWO WYSTĄPIENIA POWODZI JEST ŚREDNIE I WYNOSI RAZ NA 100 LAT (Q 1%)
-  OBSZAR, NA KTÓRYM PRAWDOPODOBIENSTWO WYSTĄPIENIA POWODZI JEST NISKIE I WYNOSI RAZ NA 500 LAT (Q 0,2%)
-  STREFA OCHRONNA OD OBSZARU KOLEJOWEGO - 20 M

OBSZAR OBJĘTY PLANEM ZNAJDUJE SIĘ W CAŁOŚCI W GRANICACH:
1) UDOKUMENTOWANEGO ZŁOŻA WĘGLA KAMIENNEGO I METANU POKŁADÓW WĘGLA "CHWAŁOWICE 1";
2) UDOKUMENTOWANEGO ZŁOŻA WĘGLA KAMIENNEGO "RYMER";
3) PROJEKTOWANEGO OBSZARU OCHRONNEGO LOKALNEGO ZBIORNIKA WÓD PODZIEMNYCH RYBNIK.

