

Projekt

z dnia 12 lutego 2024 r.

Zatwierdzony przez

**UCHWAŁA NR
RADY MIASTA RYBNIKA**

z dnia 2024 r.

w sprawie uchwalenia miejscowego planu zagospodarowania przestrzennego dla części miasta Rybnika obejmującej obszar w rejonie ulicy Wolnej (MPZP 54-49)

Na podstawie art. 18 ust. 2 pkt 5 ustawy z dnia 8 marca 1990 r. o samorządzie gminnym (tekst jednolity Dz. U. z 2023 r. poz. 40 ze zm.), art. 20 ust. 1 ustawy z dnia 27 marca 2003 r. o planowaniu i zagospodarowaniu przestrzennym (tekst jednolity Dz. U. z 2023 r. poz. 977 ze zm.) w związku z art. 67 ust. 3 ustawy z dnia 7 lipca 2023 r. o zmianie ustawy o planowaniu i zagospodarowaniu przestrzennym oraz niektórych innych ustaw (Dz. U. z 2023 r. poz. 1688) oraz w związku z uchwałą Nr 731/XLVII/2018 z dnia 19 kwietnia 2018 r. w sprawie przystąpienia do sporządzenia miejscowego planu zagospodarowania przestrzennego dla części miasta Rybnika (MPZP 54), po stwierdzeniu, że projekt miejscowego planu zagospodarowania przestrzennego nie narusza ustaleń studium uwarunkowań i kierunków zagospodarowania przestrzennego miasta Rybnika przyjętego uchwałą Nr 370/XXIII/2016 Rady Miasta Rybnika z dnia 30 czerwca 2016 r. ze zm.,

na wniosek Prezydenta Miasta Rybnika, po zaopiniowaniu przez Komisję Gospodarki Przestrzennej i Działalności Gospodarczej,

Rada Miasta Rybnika
uchwala:

**Rozdział 1
Przepisy ogólne**

§ 1. 1. Miejscowy plan zagospodarowania przestrzennego dla części miasta Rybnika obejmującej obszar w rejonie ulicy Wolnej (MPZP 54-49), dalej zwany jest planem.

2. Plan obejmuje obszar o powierzchni około 4,63 ha, przedstawiony na rysunku planu.

§ 2. 1. Uchwała obejmuje ustalenia planu zawarte w treści uchwały, stanowiące tekst planu oraz w części graficznej planu, którą stanowi rysunek planu, będący załącznikiem do uchwały.

2. Załącznikami do uchwały są:

- 1) rysunek planu w skali 1:1000, stanowiący załącznik nr 1;
- 2) rozstrzygnięcie Rady Miasta Rybnika o sposobie realizacji, zapisanych w planie, inwestycji z zakresu infrastruktury technicznej, które należą do zadań własnych gminy, oraz zasadach ich finansowania, zgodnie z przepisami o finansach publicznych, stanowiące załącznik nr 2;

3) dane przestrzenne, stanowiące załącznik nr 3.

§ 3. 1. Następujące oznaczenia graficzne na rysunku planu są obowiązującymi ustaleniami planu:

- 1) granica obszaru objętego planem;
- 2) linie rozgraniczające tereny o różnym przeznaczeniu lub różnych zasadach zagospodarowania, zwane dalej liniami rozgraniczającymi;
- 3) nieprzekraczalne linie zabudowy;
- 4) symbole terenów o określonym przeznaczeniu oraz ustalonych zasadach i warunkach zagospodarowania:
 - a) **1MN, 2MN, 3MN** – tereny zabudowy mieszkaniowej jednorodzinnej,
 - b) **1MW, 2MW** – tereny zabudowy mieszkaniowej wielorodzinnej,
 - c) **1ZP** – teren zieleni urządzonej,
 - d) **1KDL** – teren drogi publicznej klasy drogi lokalnej,
 - e) **1KDW, 2KDW, 3KDW** – tereny dróg wewnętrznych.

2. Obszar objęty planem znajduje się w całości:

- 1) w granicach udokumentowanego złoża soli kamiennej „Rybnik-Żory-Orzesze”;
- 2) w granicach otuliny Parku Krajobrazowego „Cysterskie Kompozycje Krajobrazowe Rud Wielkich”;
- 3) w zasięgu powierzchni ograniczających przeszkody dla lotniska Gotartowice k/Rybnika.

§ 4. Określenia stosowane w uchwale oznaczają:

- 1) **teren** – wydzielona liniami rozgraniczającymi część obszaru objętego planem, o określonym przeznaczeniu i ustalonych zasadach lub warunkach zagospodarowania, wyróżniona symbolem terenu składającym się z numeru i oznaczenia literowego, w którym numer wyróżnia teren spośród innych terenów na obszarze objętym planem, zaś oznaczenie literowe oznacza przeznaczenie terenu;
- 2) **nieprzekraczalna linia zabudowy** – linia, w której może być usytuowana ściana budynku bez prawa jej przekraczania w kierunku linii rozgraniczającej terenu;
- 3) **przeznaczenie podstawowe** – rodzaj przeznaczenia terenu, które zostało ustalone planem jako jedyne lub przeważające na danym terenie;
- 4) **przeznaczenie uzupełniające** – rodzaj przeznaczenia terenu inny niż podstawowy, który został dopuszczony na terenie wyznaczonym planem jako uzupełnienie lub wzbogacenie przeznaczenia podstawowego i który stanowi nie więcej niż 49% powierzchni całkowitej zabudowy działki budowlanej;
- 5) **wielkość powierzchni zabudowy** – parametr, wyrażony jako procentowy udział powierzchni zabudowy tj. powierzchni zabudowanej budynkami, liczonej po obrysie zewnętrznym ścian, a w przypadku nadwiesz, podcieni z podporami czy przejazdów – po obrysie zewnętrznym ścian wyższych kondygnacji, w powierzchni działki budowlanej;

- 6) **powierzchnia całkowita zabudowy** – suma powierzchni całkowitych wszystkich budynków na działce budowlanej, gdzie powierzchnię całkowitą budynku stanowi suma powierzchni całkowitych wszystkich kondygnacji nadziemnych, mierzonych na poziomie posadzki po jego zewnętrznym obrysie, z uwzględnieniem tynków, okładzin i balustrad;
- 7) **wysokość budowli** – wysokość mierzona od poziomu terenu w najniższym punkcie styku z budowlą do górnej krawędzi najwyższego położonego elementu budowli.

Rozdział 2

Ustalenia dla obszaru objętego planem

§ 5. W zakresie zasad ochrony i kształtowania ładu przestrzennego:

- 1) nakazuje się lokalizowanie budynków na danym obszarze planu zgodnie z wyznaczonymi na rysunku planu nieprzekraczalnymi liniami zabudowy;
- 2) wobec legalnie istniejących w dniu wejścia w życie planu miejscowego obiektów budowlanych, niezgodnych z jego ustaleniami, dopuszcza się:
 - a) w przypadku ich zlokalizowania w całości lub w części poza wyznaczonymi w planie nieprzekraczalnymi liniami zabudowy, zmianę sposobu ich użytkowania oraz prowadzenia w tych obiektach robót budowlanych za wyjątkiem rozbudowy poza te linie,
 - b) w przypadku niezgodności z przeznaczeniem poszczególnych terenów, w których się znajdują, prowadzenie w tych obiektach robót budowlanych za wyjątkiem odbudowy, rozbudowy lub nadbudowy,
 - c) w przypadku niezgodności z parametrami i wskaźnikami kształtowania zabudowy oraz zagospodarowania terenu określonymi w planie dla poszczególnych terenów, w których się znajdują, zmianę sposobu ich użytkowania oraz prowadzenie w tych obiektach robót budowlanych za wyjątkiem odbudowy, rozbudowy lub nadbudowy;
- 3) zakazuje się stosowania pokrycia elewacji w formie paneli z tworzyw sztucznych typu siding, blachy falistej i trapezowej na terenach oznaczonych symbolami **1MN, 2MN, 3MN, 1MW, 2MW**;
- 4) dopuszcza się stosowanie na obiektach budowlanych każdego rodzaju dachu z zastrzeżeniem, że kąt nachylenia połaci dachu nie może być większy niż 45°, a w przypadku dachu mansardowego nie większy niż 75°;
- 5) dopuszcza się sytuowanie budynku na działce budowlanej w odległości 1,5 m od granicy tej działki lub bezpośrednio przy jej granicy, z zastrzeżeniem pkt 1;
- 6) ustala się maksymalną wysokość budowli – 10 m, z zastrzeżeniem pkt 7;
- 7) ustala się maksymalną wysokość wiat i altan – 3,5 m;
- 8) dopuszcza się na wszystkich terenach lokalizowanie dojeżdż, dojazdów, w tym do działek budowlanych, oraz ścieżek rowerowych;
- 9) dopuszcza się na wszystkich terenach przeznaczonych pod zabudowę lokalizowanie parkingów;

- 10) dopuszcza się na wszystkich terenach lokalizowanie sieci uzbrojenia terenu, z zastrzeżeniem pkt 11;
- 11) obiekty kubaturowe infrastruktury technicznej należy lokalizować wyłącznie na terenach przeznaczonych pod zabudowę;
- 12) dopuszcza się na wszystkich terenach lokalizowanie obiektów małej architektury.

§ 6. W zakresie zasad ochrony środowiska, przyrody i krajobrazu dopuszcza się poziom hałasu – dla terenów oznaczonych symbolami **1MN, 2MN, 3MN, 1MW, 2MW** jak dla terenów pod zabudowę mieszkaniową.

§ 7. Obowiązują następujące ustalenia dotyczące granic i sposobów zagospodarowania terenów podlegających ochronie, na podstawie odrębnych przepisów:

- 1) na obszarze objętym planem występuje udokumentowane złożo soli kamiennej „Rybnik-Żory-Orzesze”;
- 2) obszar objęty planem znajduje się w granicach otuliny Parku Krajobrazowego „Cysterskie Kompozycje Krajobrazowe Rud Wielkich”;
- 3) obszar objęty planem znajduje się w zasięgu powierzchni ograniczających przeszkody dla lotniska Gotartowice k/Rybnika;
- 4) wysokości obiektów budowlanych nie mogą naruszać powierzchni ograniczających przeszkody dla lotniska Gotartowice k/Rybnika, o których mowa w pkt 3.

§ 8. 1. W zakresie szczegółowych zasad i warunków scalania i podziału nieruchomości ustala się:

- 1) minimalna powierzchnia nowo wydzielanych działek – 700 m²;
- 2) minimalna szerokość frontów działek – 18 m;
- 3) kąt położenia granicy działek do pasa drogowego zawarty w przedziale pomiędzy 60° a 120°.

2. Nie ustala się obszarów wymagających przeprowadzenia scaleń i podziałów nieruchomości.

§ 9. Zasady modernizacji, rozbudowy i budowy systemów komunikacji:

- 1) obsługa komunikacyjna obszaru planu poprzez drogi oznaczone symbolami **1KDL, 1KDW, 2KDW, 3KDW**, a także przyległą do obszaru objętego planem drogę publiczną klasy drogi lokalnej (ulica Wolna);
- 2) droga oznaczona symbolem **1KDL** stanowi publiczny układ komunikacyjny;
- 3) droga oznaczona symbolem **1KDL** zapewnia połączenie z zewnętrznym układem komunikacyjnym;
- 4) ustala się następujące szerokości drogi publicznej i dróg wewnętrznych w liniach rozgraniczających z dopuszczeniem poszerzeń w rejonie skrzyżowań, zgodnie z rysunkiem planu:
 - a) droga oznaczona symbolem **1KDL**: od 8,2 do 8,8 m,
 - b) droga oznaczona symbolem **1KDW**: od 6,1 do 14,7 m,

c) droga oznaczona symbolem **2KDW**: 5 m,

d) droga oznaczona symbolem **3KDW**: 7 m;

5) nakazuje się zapewnienie:

a) co najmniej 2 miejsc do parkowania na 1 lokal mieszkalny w zabudowie mieszkaniowej jednorodzinnej,

b) 1 miejsca do parkowania na 1 lokal mieszkalny w zabudowie mieszkaniowej wielorodzinnej,

c) 1 miejsca do parkowania na każde 50 m² powierzchni użytkowej lokalu usługowego zlokalizowanego w budynku o przeznaczeniu innym niż usługowym, lecz nie mniej niż 2 miejsc do parkowania oraz 1 miejsca przeznaczonego na parkowanie pojazdów zaopatrzonych w kartę parkingową na każde 15 miejsc do parkowania,

d) 1 miejsca do parkowania na każde 50 m² powierzchni użytkowej budynku usługowego, lecz nie mniej niż 2 miejsc do parkowania oraz 1 miejsca przeznaczonego na parkowanie pojazdów zaopatrzonych w kartę parkingową na każde 15 miejsc do parkowania, z zastrzeżeniem pkt 6;

6) dopuszcza się przy obliczaniu wymaganej liczby miejsc do parkowania, uzależnionej od powierzchni budynku usługowego, uwzględnienie jego powierzchni użytkowej pomniejszonej o powierzchnię pomieszczeń pomocniczych, technicznych, gospodarczych i technologicznych nieprzeznaczonych na pobyt ludzi, powierzchnię magazynową oraz zaplecze komunikacyjne, w tym powierzchnię garażową;

7) nakazuje się lokalizowanie wszystkich miejsc do parkowania przewidzianych do obsługi w ramach działek budowlanych, na których te obiekty są usytuowane;

8) dopuszcza się realizację miejsc do parkowania, w tym miejsc przeznaczonych na parkowanie pojazdów zaopatrzonych w kartę parkingową, w dowolnej formie.

§ 10. 1. W zakresie zasad modernizacji, rozbudowy i budowy infrastruktury technicznej:

1) nakazuje się lokalizowanie sieci uzbrojenia terenu w liniach rozgraniczających terenu drogi publicznej i terenów dróg wewnętrznych, z zastrzeżeniem pkt 2;

2) dopuszcza się lokalizowanie sieci uzbrojenia terenu poza liniami rozgraniczającymi terenu drogi publicznej i terenów dróg wewnętrznych o ile jest to technicznie uzasadnione w powiązaniu z fizjografią, istniejącymi obiektami, kierunkami ogrodzeń lub kierunkami podziałów własnościowych oraz w sposób umożliwiający realizację ustalonego dla danego terenu zagospodarowania i kształtowania zabudowy zgodnej z jego przeznaczeniem.

2. W zakresie zaopatrzenia w wodę, w tym do celów przeciwpożarowych, ustala się zaopatrzenie w wodę z istniejącej bądź projektowanej sieci wodociągowej, z zastrzeżeniem przepisów rozporządzenia Ministra Infrastruktury z dnia 12 kwietnia 2002 r. w sprawie warunków technicznych, jakim powinny odpowiadać budynki i ich usytuowanie (tekst jednolity Dz. U. z 2022 r. poz. 1225).

3. W zakresie odprowadzania ścieków:

- 1) nakazuje się odprowadzenie ścieków bytowych do miejskiej kanalizacji sanitarnej, z zastrzeżeniem przepisów ustawy z dnia 13 września 1996 r. o utrzymaniu czystości i porządku w gminach (tekst jednolity Dz. U. z 2023 r. poz. 1469 ze zm.);
 - 2) nakazuje się odprowadzenie wód opadowych i roztopowych z działek budowlanych zgodnie z przepisami rozporządzenia Ministra Infrastruktury z dnia 12 kwietnia 2002 r. w sprawie warunków technicznych, jakim powinny odpowiadać budynki i ich usytuowanie;
 - 3) nakazuje się odprowadzenie wód opadowych i roztopowych z dróg zgodnie z przepisami rozporządzenia Ministra Infrastruktury z dnia 24 czerwca 2022 roku w sprawie przepisów techniczno-budowlanych dotyczących dróg publicznych (Dz. U. z 2022 r. poz. 1518).
4. W zakresie zaopatrzenia w energię elektryczną ustala się dostawę energii elektrycznej z istniejącej i projektowanej sieci elektroenergetycznej lub urządzeń wytwarzających energię z odnawialnych źródeł energii.
5. W zakresie zaopatrzenia w gaz ustala się dostawę gazu z istniejącej i projektowanej sieci gazowej.
6. W zakresie zaopatrzenia w ciepło:
- 1) nakazuje się dostawę ciepła poprzez:
 - a) lokalne bądź indywidualne źródło ciepła, z wykorzystaniem istniejącej bądź projektowanej sieci gazowej lub ciepłowniczej, z zastrzeżeniem pkt 2, lub
 - b) lokalne bądź indywidualne źródło ciepła z wykorzystaniem istniejącej bądź projektowanej sieci elektroenergetycznej, lub
 - c) lokalne bądź indywidualne źródło ciepła z wykorzystaniem urządzeń wytwarzających energię z odnawialnych źródeł energii;
 - 2) w przypadku braku możliwości dostawy ciepła z wykorzystaniem istniejącej bądź projektowanej sieci gazowej lub ciepłowniczej dopuszcza się dostawę ciepła w oparciu o proekologiczne i wysokosprawne indywidualne źródło ciepła, charakteryzujące się brakiem lub niską emisją substancji do powietrza.
7. W zakresie gospodarki odpadami:
- 1) zakazuje się prowadzenia działalności związanej wyłącznie z gospodarowaniem odpadami za wyjątkiem zbierania i przetwarzania odpadów wytwarzanych jako element towarzyszący prowadzeniu działalności zgodnej z przeznaczeniem terenu;
 - 2) nakazuje się lokalizowanie miejsc na pojemniki służące do czasowego gromadzenia odpadów stałych, jako osłoniętych od strony drogi publicznej i dróg wewnętrznych.
8. W zakresie zaopatrzenia w sieć teletechniczną ustala się obsługę telekomunikacyjną z istniejącej i projektowanej sieci telekomunikacyjnej.

§ 11. Dla wszystkich terenów objętych planem ustala się stawkę procentową, na podstawie której ustala się opłatę, o której mowa w art. 36 ust. 4 ustawy o planowaniu i zagospodarowaniu przestrzennym, w wysokości 30%.

Rozdział 3

Ustalenia dotyczące przeznaczenia terenów, a także ustalenia dotyczące zasad kształtowania zabudowy oraz wskaźników zagospodarowania terenu

§ 12. 1. Wyznacza się tereny zabudowy mieszkaniowej jednorodzinnej, oznaczone symbolami **1MN, 2MN, 3MN**, dla których ustala się przeznaczenie terenu - zabudowa mieszkaniowa jednorodzinna.

2. Dla terenów wyznaczonych w ust. 1 dopuszcza się lokalizowanie w budynku mieszkalnym jednorodzinnym lokalu użytkowego, o którym mowa w art. 3 pkt 2a ustawy z dnia 7 lipca 1994 r. Prawo budowlane (tekst jednolity Dz. U. z 2023 r. poz. 682 ze zm.), o funkcji usługowej z wyłączeniem usług handlu hurtowego, handlu wielkopowierzchniowego, rzemieślniczych, turystyki, nauki, edukacji, kultury i rozrywki, kultu religijnego, bezpieczeństwa i porządku publicznego, administracji.

3. Dla terenów wyznaczonych w ust. 1 ustala się następujące parametry i wskaźniki kształtowania zabudowy oraz zagospodarowania terenu:

- 1) nakazuje się realizację zabudowy mieszkaniowej jednorodzinnej wyłącznie w formie wolno stojącej;
- 2) maksymalna wielkość powierzchni zabudowy w stosunku do powierzchni działki budowlanej – 20%;
- 3) minimalny udział procentowy powierzchni biologicznie czynnej w odniesieniu do powierzchni działki budowlanej – 55%;
- 4) intensywność zabudowy:
 - a) minimalna – 0,02,
 - b) maksymalna – 0,4;
- 5) maksymalna wysokość budynków:
 - a) budynki mieszkalne jednorodzinne – 10 m,
 - b) budynki gospodarcze i garaże wolno stojące – 6 m;
- 6) linia zabudowy – zgodnie z § 5 pkt 1;
- 7) geometria dachu – zgodnie z § 5 pkt 4.

§ 13. 1. Wyznacza się tereny zabudowy mieszkaniowej wielorodzinnej, oznaczone symbolami **1MW, 2MW**, dla których ustala się przeznaczenie:

- 1) podstawowe – zabudowa mieszkaniowa wielorodzinna;
- 2) uzupełniające – zabudowa usługowa z wyłączeniem usług handlu hurtowego, handlu wielkopowierzchniowego, rzemieślniczych, turystyki, nauki, edukacji, kultury i rozrywki, kultu religijnego, bezpieczeństwa i porządku publicznego, administracji.

2. Dla terenów wyznaczonych w ust. 1 ustala się następujące parametry i wskaźniki kształtowania zabudowy oraz zagospodarowania terenu:

- 1) maksymalna wielkość powierzchni zabudowy w stosunku do powierzchni działki budowlanej – 45%;

- 2) minimalny udział procentowy powierzchni biologicznie czynnej w odniesieniu do powierzchni działki budowlanej – 35%;
- 3) intensywność zabudowy:
 - a) minimalna – 0,02,
 - b) maksymalna – 1,0;
- 4) maksymalna wysokość budynków mieszkalnych i usługowych – 10 m;
- 5) linia zabudowy – zgodnie z § 5 pkt 1;
- 6) geometria dachu – zgodnie z § 5 pkt 4.

§ 14. 1. Wyznacza się teren zieleni urządzonej, oznaczony symbolem **1ZP**, dla którego ustala się przeznaczenie podstawowe – zieleń urządzona.

2. Dla terenu wyznaczonego w ust. 1 dopuszcza się, na potrzeby zespołu budynków mieszkalnych na terenach oznaczonych symbolami **1MW**, **2MW**, lokalizowanie placu zabaw dla dzieci i miejsca rekreacyjnego dostępnego dla osób niepełnosprawnych.

3. Dla terenu wyznaczonego w ust. 1 ustala się następujące parametry i wskaźniki kształtowania oraz zagospodarowania terenu – minimalny udział procentowy powierzchni biologicznie czynnej w odniesieniu do powierzchni działki – 80%.

§ 15. Wyznacza się teren drogi publicznej klasy drogi lokalnej, oznaczony symbolem **1KDL**, dla którego ustala się przeznaczenie podstawowe – droga publiczna klasy drogi lokalnej.

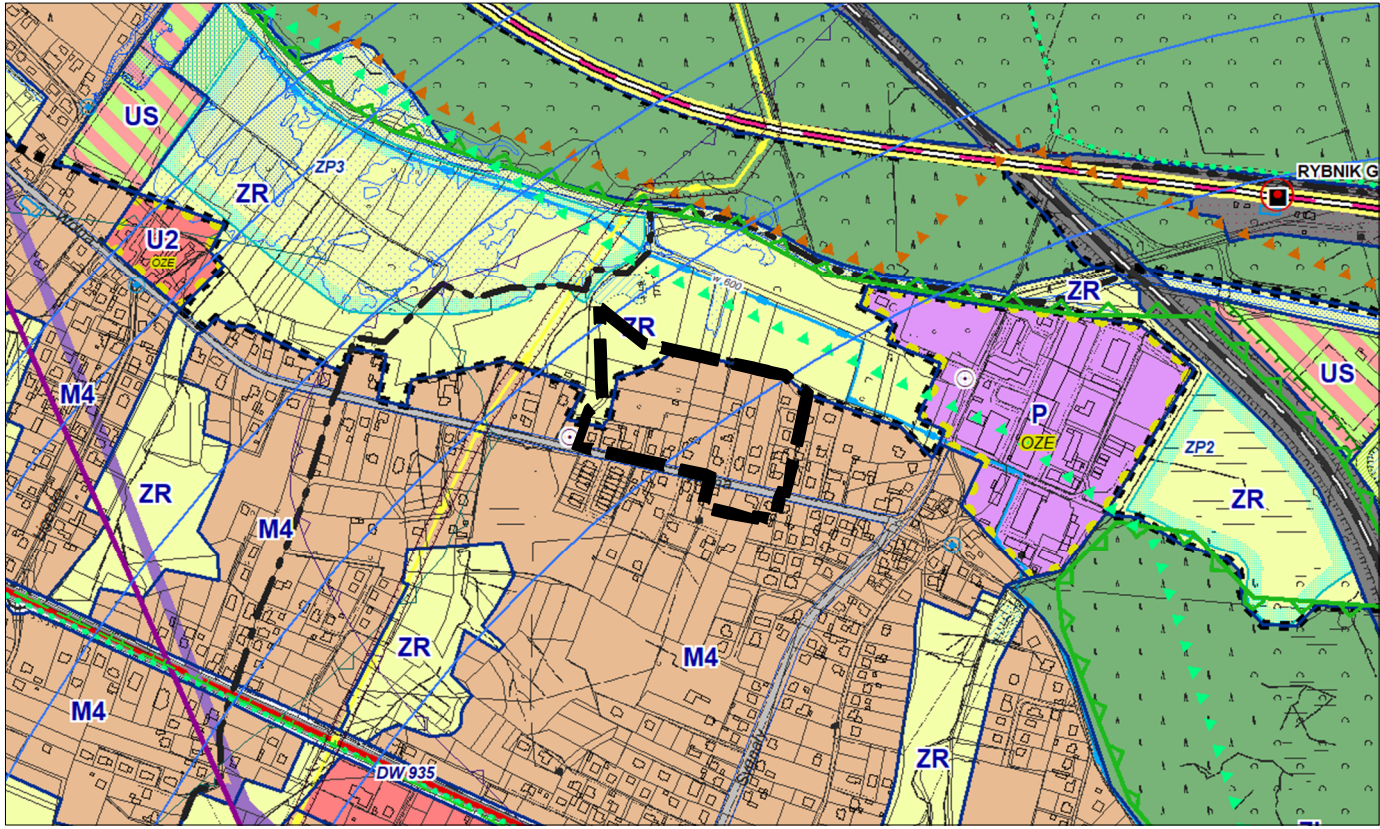
§ 16. Wyznacza się tereny dróg wewnętrznych, oznaczone symbolami **1KDW**, **2KDW**, **3KDW**, dla których ustala się przeznaczenie podstawowe – droga wewnętrzna.




Rozdział 4

Przepisy końcowe


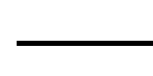
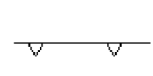





§ 17. Uchwała wchodzi w życie po upływie 14 dni od dnia jej publikacji w Dzienniku Urzędowym Województwa Śląskiego.

WYRYS ZE STUDIUM UWARUNKOWAŃ I KIERUNKÓW ZAGOSPODAROWANIA PRZESTRZENNEGO MIASTA RYBNIKA PRZYJĘTOGO UCHWAŁĄ NR 370/XXIII/2016 RADY MIASTA RYBNIKA Z DNIA 30 CZERWCA 2016 R. ZE ZMIENAMI
SKALA 1:10000

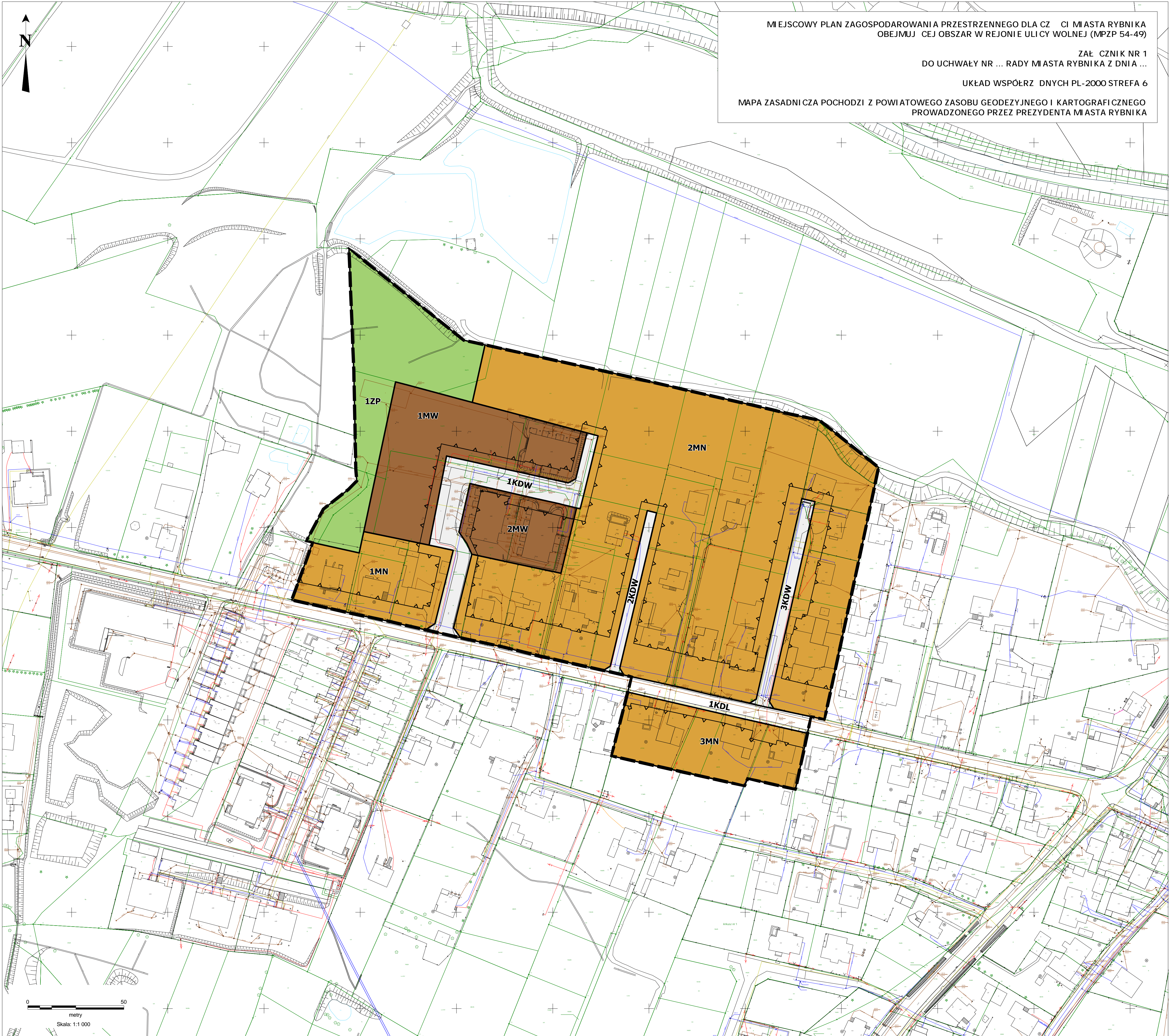


-  GRANICA OBSZARU OBJĘTEGO PLANEM
-  M4 - OBSZARY ZABUDOWY MIESZKANIOWEJ JEDNORODZINNEJ
-  ZR - OBSZARY ROLNICZE, ZIELENI I WÓD

LEGENDA
OZNACZENIA BĘDĄCE OBOWIĄZUJĄCYMI USTALENIAMI PLANU:

-  GRANICA OBSZARU OBJĘTEGO PLANEM
-  LINIA ROZGRANICZAJĄCA TERENY O RÓŻNYM PRZEZNACZENIU LUB RÓŻNYCH ZASADACH ZAGOSPODAROWANIA
-  NIEPRZEKRACZALNA LINIA ZABUDOWY
-  MN - TERENY ZABUDOWY MIESZKANIOWEJ JEDNORODZINNEJ
-  MW - TERENY ZABUDOWY MIESZKANIOWEJ WIELORODZINNEJ
-  ZP - TERENY ZIELENI URZĄDZONEJ
-  KDL - TERENY DRÓG PUBLICZNYCH KLASY DROGI LOKALNEJ
-  KDW - TERENY DRÓG WEWNĘTRZNYCH

OBSZAR OBJĘTY PLANEM ZNAJDUJE SIĘ W CAŁOŚCI:
1) W GRANICACH UDOKUMENTOWANEGO ZŁOŻA SOLI KAMIENNEJ "RYBNIK-ZORY-ORZESZE";
2) W GRANICACH OTULINY PARKU KRAJOBRAZOWEGO "CYSTERSKIE KOMPOZYCJE KRAJOBRAZOWE RUD WIELKICH";
3) W ZASIĘGU POWIERZCHNI OGRANICZAJĄCYCH PRZESZKODY DLA LOTNISKA GOTARTOWICE K/RYBNIKA.



Załącznik Nr 2 do uchwały Nr
Rady Miasta Rybnika
z dnia.....2024 r.

Rozstrzygnięcie Rady Miasta Rybnika o sposobie realizacji, zapisanych w planie, inwestycji z zakresu infrastruktury technicznej, które należą do zadań własnych gminy, oraz zasadach ich finansowania, zgodnie z przepisami o finansach publicznych

Prognoza skutków finansowych uchwalenia miejscowego planu zagospodarowania przestrzennego dla części miasta Rybnika obejmującej obszar w rejonie ulicy Wolnej (MPZP 54-49) uwzględnia realizację inwestycji należących do zakresu zadań własnych gminy. Do zadań tych należą inwestycje z zakresu infrastruktury technicznej obejmującej budowę dróg gminnych, sieć wodociągową, kanalizacyjną i oświetlenia ulicznego.

Są to zadania, na których wykonanie można uzyskać środki pomocowe oraz dofinansowanie przy wstępnym zainwestowaniu środków własnych miasta. Niezależnie od starań i zabiegów w celu pozyskania również zewnętrznych funduszy na realizację infrastruktury technicznej realne jest sfinansowanie zadania inwestycyjnego w oparciu o budżet miasta. Opcjonalnie inwestycje można zrealizować także w oparciu o partnerstwo publiczno-prywatne.

Z analizy przeprowadzonej w prognozie oraz przyjętych rozwiązań w projekcie planu wynika, że istnieje możliwość realizacji planowanych inwestycji etapowo w okresie kilku lat.

Załącznik Nr 3 do uchwały Nr
Rady Miasta Rybnika
z dnia 2024 r.
Zalacznik3.xml

**Dane przestrzenne, o których mowa w art. 67a ust. 3 i 5 ustawy z dnia 27 marca 2003 r.
o planowaniu i zagospodarowaniu przestrzennym (j.t. Dz.U. z 2023 r. poz. 977 ze zm.)
ujawnione zostaną po kliknięciu w ikonę**