




ZMIANA MIEJSCOWEGO PLANU ZAGOSPODAROWANIA PRZESTRZENNEGO MIASTA RYBNIKA

DLA CZĘŚCI TERENU RYBNICKIEJ FABRYKI MASZYN


RYСУNEK ZMIANY PLANU - SKALA 1 : 2 000

ZAŁĄCZNIK NR 1 DO UCHWAŁY RADY MIASTA RYBNIKA NR 325/XXVI/2008 Z DNIA 12 MARCA 2008 R.




Legenda:

-  Granice zmiany planu
-  Linie rozgraniczające tereny o różnym przeznaczeniu lub różnych zasadach zagospodarowania
-  Nieprzekraczalne linie zabudowy

Sposób zapisu terenów wydzielonych
na rysunku planu liniami rozgraniczającymi:

-  1 UC
Przeznaczenie podstawowe terenu
Kolejny numer terenu w ramach terenów objętych
zmianą planu

Podstawowe przeznaczenia terenu:

-  UC Tereny rozmieszczenia obiektów handlowych o powierzchni sprzedaży powyżej 2 000 m²
-  U Tereny usług komercyjnych i publicznych
-  KDL Tereny komunikacji kołowej - publiczna droga lokalna

