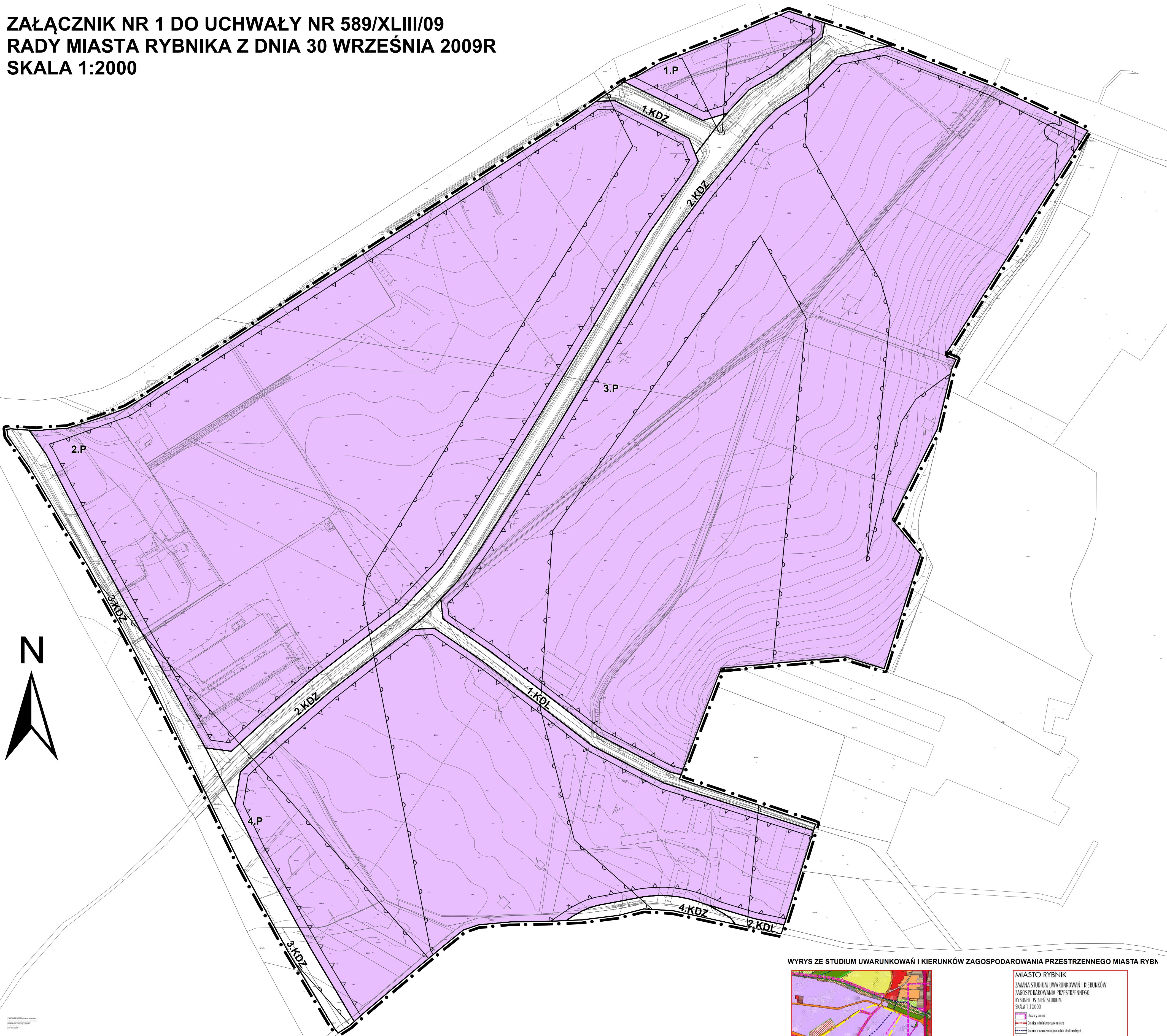




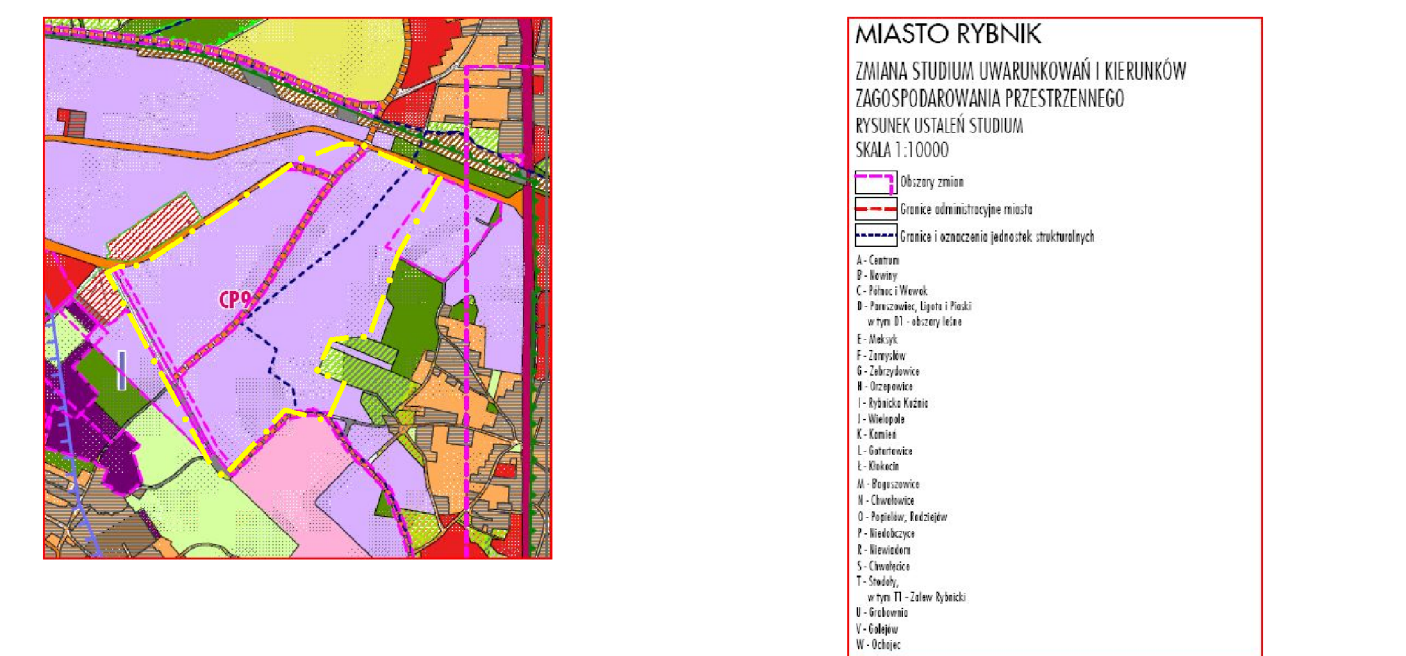
MIASTO RYBNIK

ZMIANA MIEJSCOWEGO PLANU ZAGOSPODAROWANIA PRZESTRZENNEGO MIASTA RYBNIKA DLA TERENU DLA TERENU PRZEMYSŁOWEGO PRZY UL. PODMIEJSKIEJ

ZAŁĄCZNIK NR 1 DO UCHWAŁY NR 589/XLIII/09
RADY MIASTA RYBNIKA Z DNIA 30 WRZEŚNIA 2009R
SKALA 1:2000



WYRYS ZE STUDIUM UWARUNKÓW I KIERUNKÓW ZAGOSPODAROWANIA PRZESTRZENNEGO MIASTA RYBNIK



Oznaczenia podstawowe:

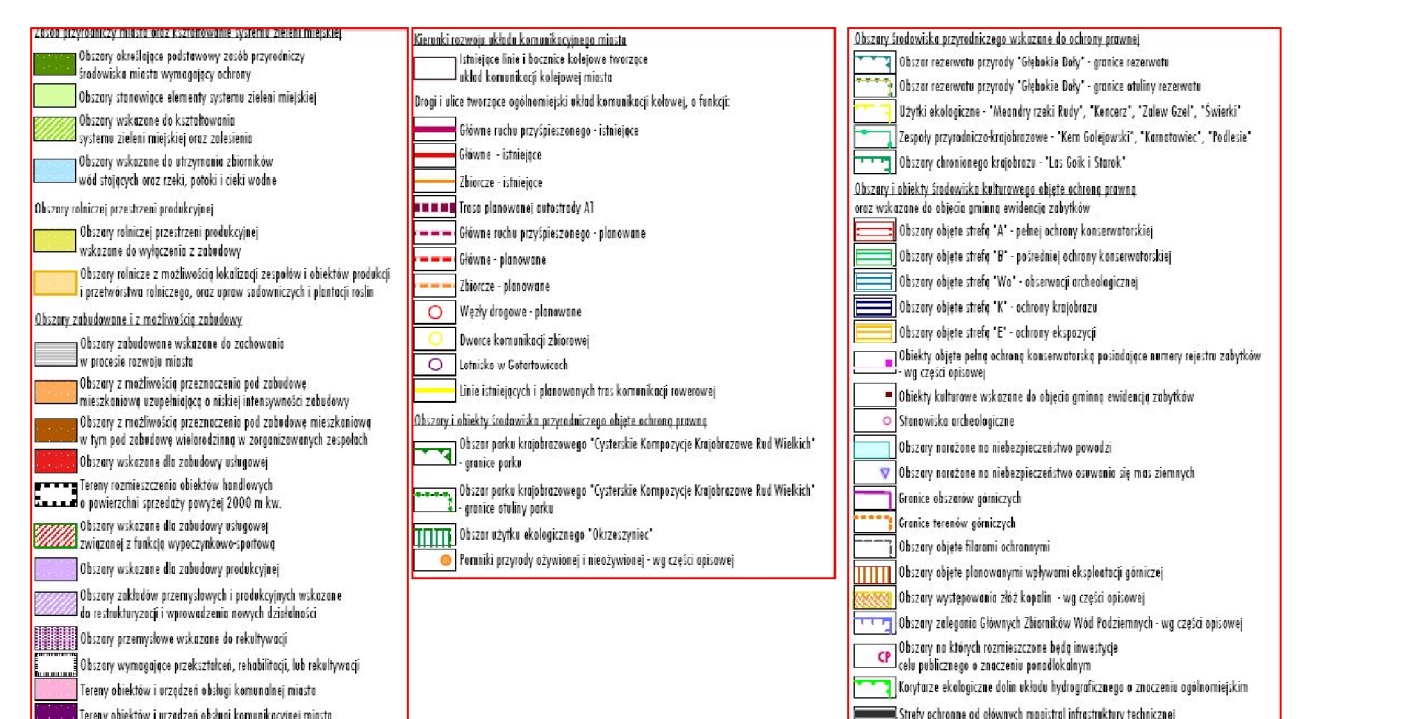
- granica obszaru objętego planem
- linie rozgraniczające tereny o różnym przeznaczeniu lub różnych zasadach zagospodarowania
- nieprzekraczalne linie zabudowy

Przeznaczenie terenów:

- P - tereny obiektów produkcyjnych, składów i magazynów
- KDZ - tereny publicznych dróg zbiorczych
- KDL - tereny publicznych dróg lokalnych

Obszary chronione wyznaczone na podstawie przepisów odrębnych:

- granic stref ochronnych od napowietrznych linii elektroenergetycznych 400kV, 220kV i średniego napięcia powyżej 1kV o uciążliwym oddziaływaniu



GRANICA MIEJSCOWEGO PLANU ZAGOSPODAROWANIA PRZESTRZENNEGO

Sporządzający:	Prezydent Miasta Rybnika
Wykonawca:	BROL Systemy przestrzenne Śmigłowa 21, 04-867 Warszawa
Temat planu:	zmiana miejscowego planu zagospodarowania przestrzennego miasta Rybnika dla terenu dla terenu przemysłowego przy ul. Podmieskiej Załącznik Nr 1 do Uchwały Nr 589/XLIII/09 Rady Miasta Rybnika z dnia 30 września 2009r.
Zespół projektowy:	mgr inż. Zbigniew Brzozowski, członek OIU/Warszawa nr WA-362 - główny projektant, mgr inż. arch. Robert Jaworski, członek OIU/Warszawa nr WA-071, mgr Bartłomiej Oczak
Skala opracowania:	1:2.000
	2009