

2017-42093

**Autopoprawka**

dotycząca **punktu 6** porządku obrad Rady Miasta w dniu 27 kwietnia 2017 r.

**- projekt uchwały w sprawie uchwalenia miejscowego planu zagospodarowania przestrzennego dla części miasta Rybnika obejmującej trzy tereny w rejonie ulic Olszyckiej, Pawła Mojżesza i Ofiar Terroru (MPZP 27-1)**

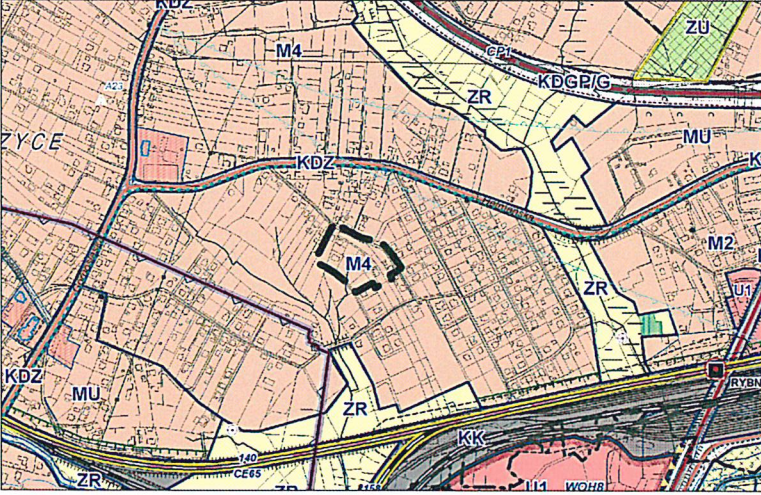
1. § 6 pkt 3 otrzymuje brzmienie:  
„3) na obszarze nr 1 występuje udokumentowane złożę węgla kamiennego „Rydułtowy 1;”.
2. § 6 pkt 4 otrzymuje brzmienie:  
„4) na obszarze nr 2 występuje udokumentowane złożę węgla kamiennego „Rydułtowy 1;”.
3. Zmianie ulega załącznik Nr 1 i 2.

Rybnik, dnia 26 kwietnia 2017



WYRYS ZE STUDIUM UWARUNKWAŃ  
I KIERUNKÓW ZAGOSPODAROWANIA  
PRZESTRZENNEGO MIASTA RYBNIKA  
PRZYJĘTEGO UCHWAŁĄ NR 370/XXIII/2016  
RADY MIASTA RYBNIKA  
Z DNIA 30 CZERWCA 2016 R.

SKALA 1:10000



GRANICA PLANU OBEJMUJĄCEGO OBSZAR NR 1

M4 M4 - OBSZARY ZABUDOWY MIESZKANIOWEJ JEDNORODZINNEJ

**LEGENDA**  
**OZNACZENIA PODSTAWOWE:**

GRANICA OBSZARU OBJĘTEGO PLANEM MIEJSCOWYM

LINIA ROZGRANICZAJĄCA TERENY O RÓŻNYM PRZEZNACZENIU LUB RÓŻNYCH ZASADACH ZAGOSPODAROWANIA

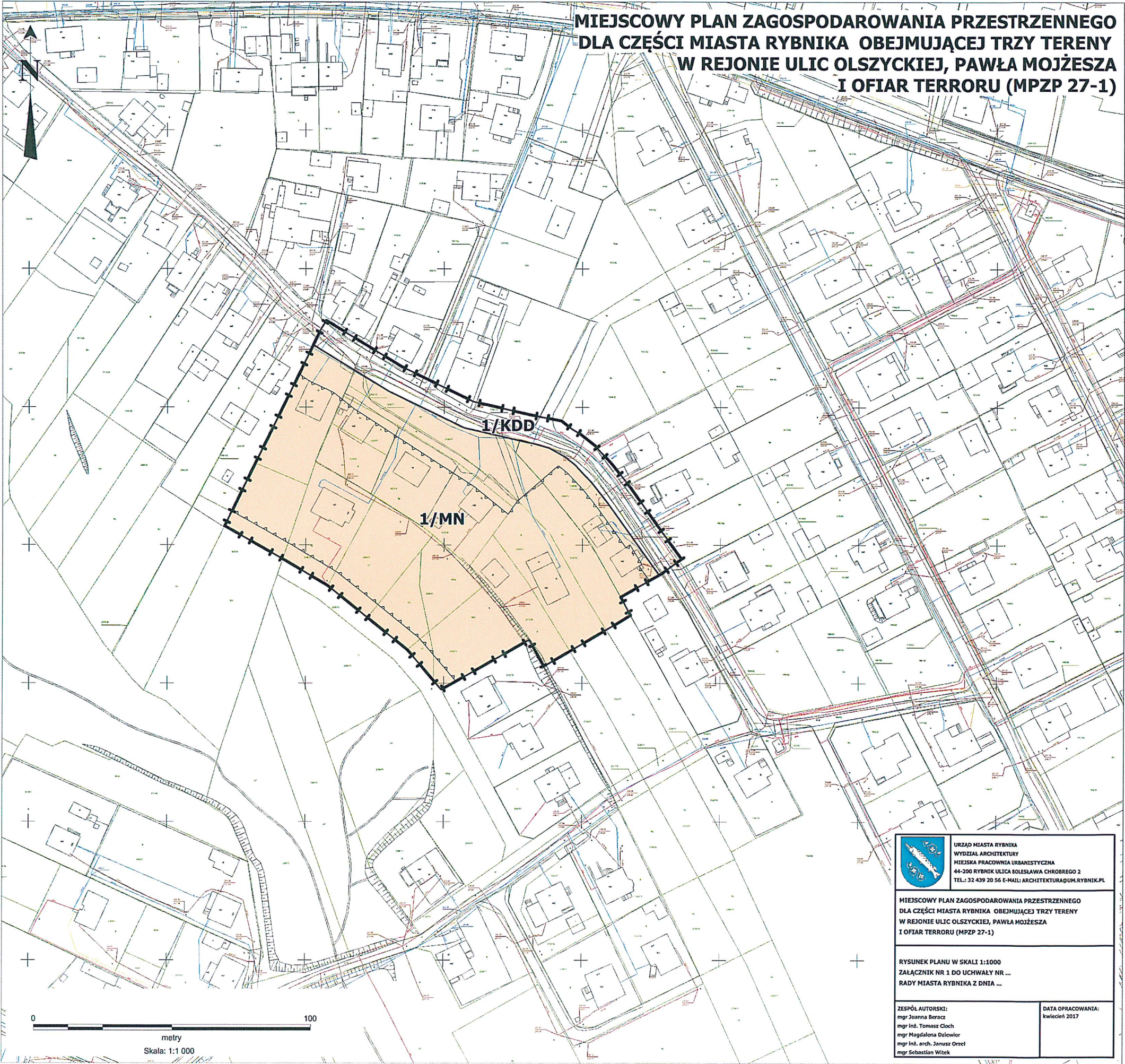
NIEPRZEKRACZALNA LINIA ZABUDOWY

**PRZEZNACZENIA TERENÓW:**

MN TERENY ZABUDOWY MIESZKANIOWEJ JEDNORODZINNEJ

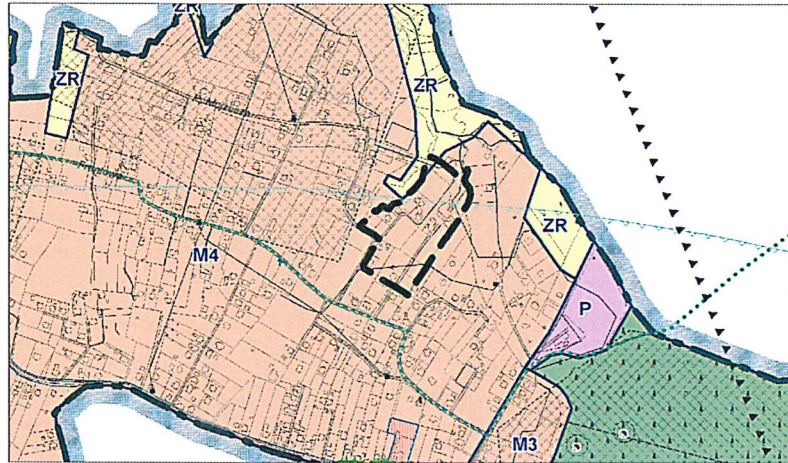
KDD TERENY DRÓG PUBLICZNYCH KLASY DROGI DOJAZDOWEJ

CAŁY OBSZAR NR 1 OBJĘTY PLANEM ZNAJDUJE SIĘ W GRANICACH UDOKUMENTOWANEGO ŻŁOŻA WĘGLA KAMIENNEGO "RYDUŁTOWY 1".





**SKALA 1:10000**



GRANICA PLANU OBEJMUJĄCEGO OBSZAR NR 2

**M4** M4 - OBSZARY ZABUDOWY MIESZKANIOWEJ JEDNORODZINNEJ

**ZR** ZR - OBSZARY ROLNICZE, ZIELENI I WÓD

**OZNACZENIA PODSTAWOWE:**

GRANICA OBSZARU OBJĘTEGO PLANEM MIEJSCOWYM

\_\_\_\_ LINIA ROZGRANICZAJĄCA TERENY O RÓŻNYM PRZEZNACZENIU  
LUB RÓŻNYCH ZASADACH ZAGOSPODAROWANIA

 NIEPRZEKRACZALNA LINIA ZABUDOWY

**PRZEZNACZENIA TERENÓW:**

**MN** TERENY ZABUDOWY MIESZKANIOWEJ JEDNORODZINNEJ

**ZNU** TERENY ZIELENI NIEURZĄDZONEJ

**KDD** TERENY DRÓG PUBLICZNYCH KLASY DROGI DOJAZDOWEJ

**KDW** TERENY DRÓG WEWNĘTRZNYCH

CAŁY OBSZAR NR 2 OBJĘTY PLANEM ZNAJDUJE SIĘ W OTULINIE PARKU KRAJOBRAZOWEGO "CYSTERSKIE KOMPOZYCJE KRAJOBRAZOWE RUD WIELKICH".

CAŁY OBSZAR NR 2 OBJĘTY PLANEM ZNAJDUJE SIĘ W GRANICACH UDOKUMENTOWANEGO ŻŁOŻA WĘGLA KAMIENNEGO "RYDUŁTOWY 1".

CAŁY OBSZAR NR 2 OBJĘTY PLANEM ZNAJDUJE SIĘ W GRANICACH  
OBSZARU I TERENU GÓRNICZEGO "RYDUŁTOWY I".

