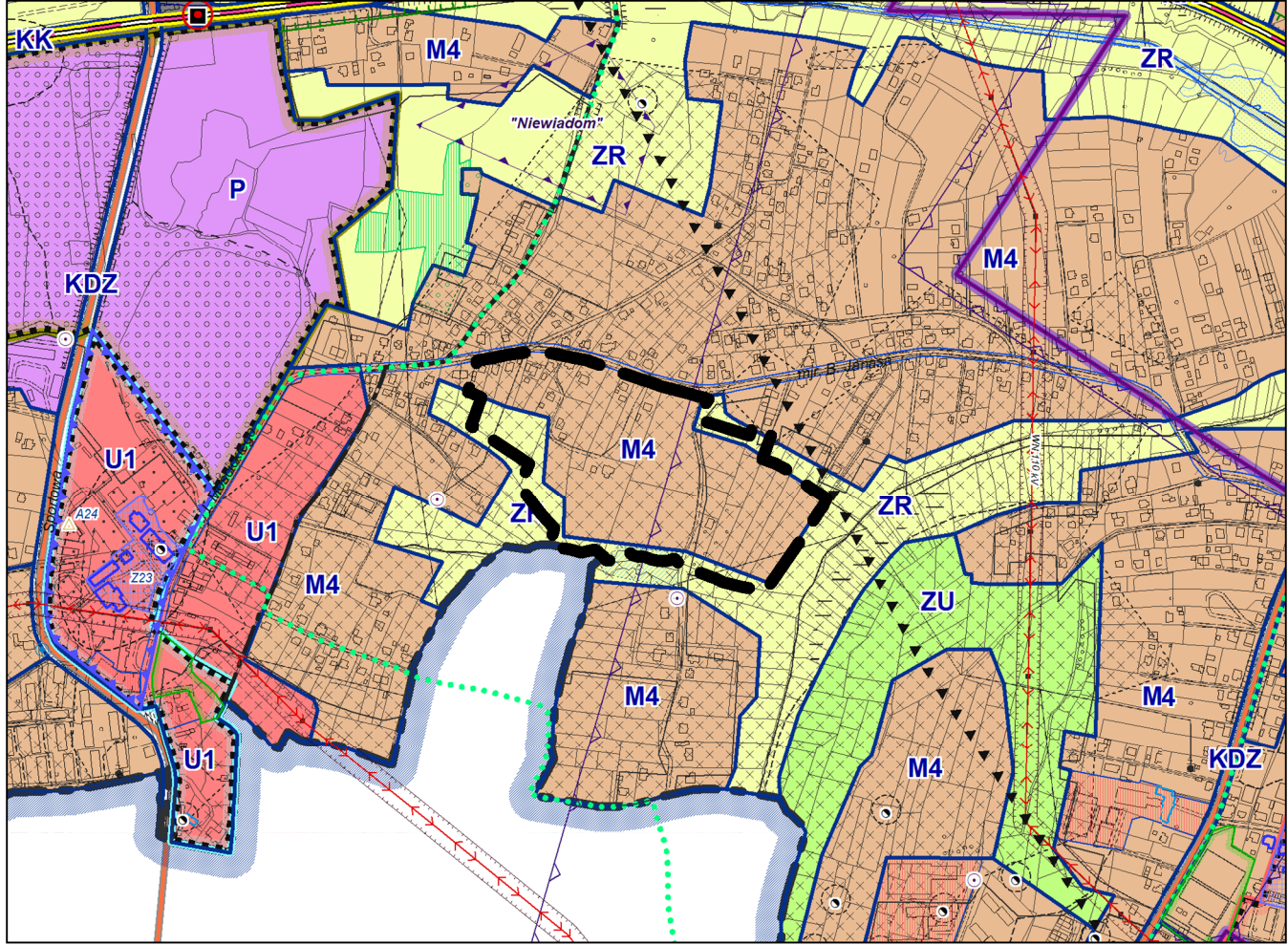


WYRYS ZE STUDIUM UWARUNKOWAŃ I KIERUNKÓW ZAGOSPODAROWANIA PRZESTRZENNEGO MIASTA RYBNIKA PRZYJĘTEGO UCHWAŁĄ NR 370/XXIII/2016 RADY MIASTA RYBNIKA Z DNIA 30 CZERWCA 2016 R.

SKALA 1:10000



- GRANICA OBSZARU OBJĘTEGO PLANEM MIEJSCOWYM
- M4 - M4 - OBSZARY ZABUDOWY MIESZKANIOWEJ JEDNORODZINNEJ
- ZR - ZR - OBSZARY ROLNICZE, ZIELENI I WÓD

LEGENDA
OZNACZENIA PODSTAWOWE, BĘDĄCE OBOWIĄZUJĄCYMI USTALENIAMI PLANU:

- GRANICA OBSZARU OBJĘTEGO PLANEM
- LINIA ROZGRANICZAJĄCA TERENY O RÓŻNYM PRZEZNACZENIU LUB RÓŻNYCH ZASADACH ZAGOSPODAROWANIA
- NIEPRZEKRACZALNA LINIA ZABUDOWY

PRZEZNACZENIA TERENÓW:

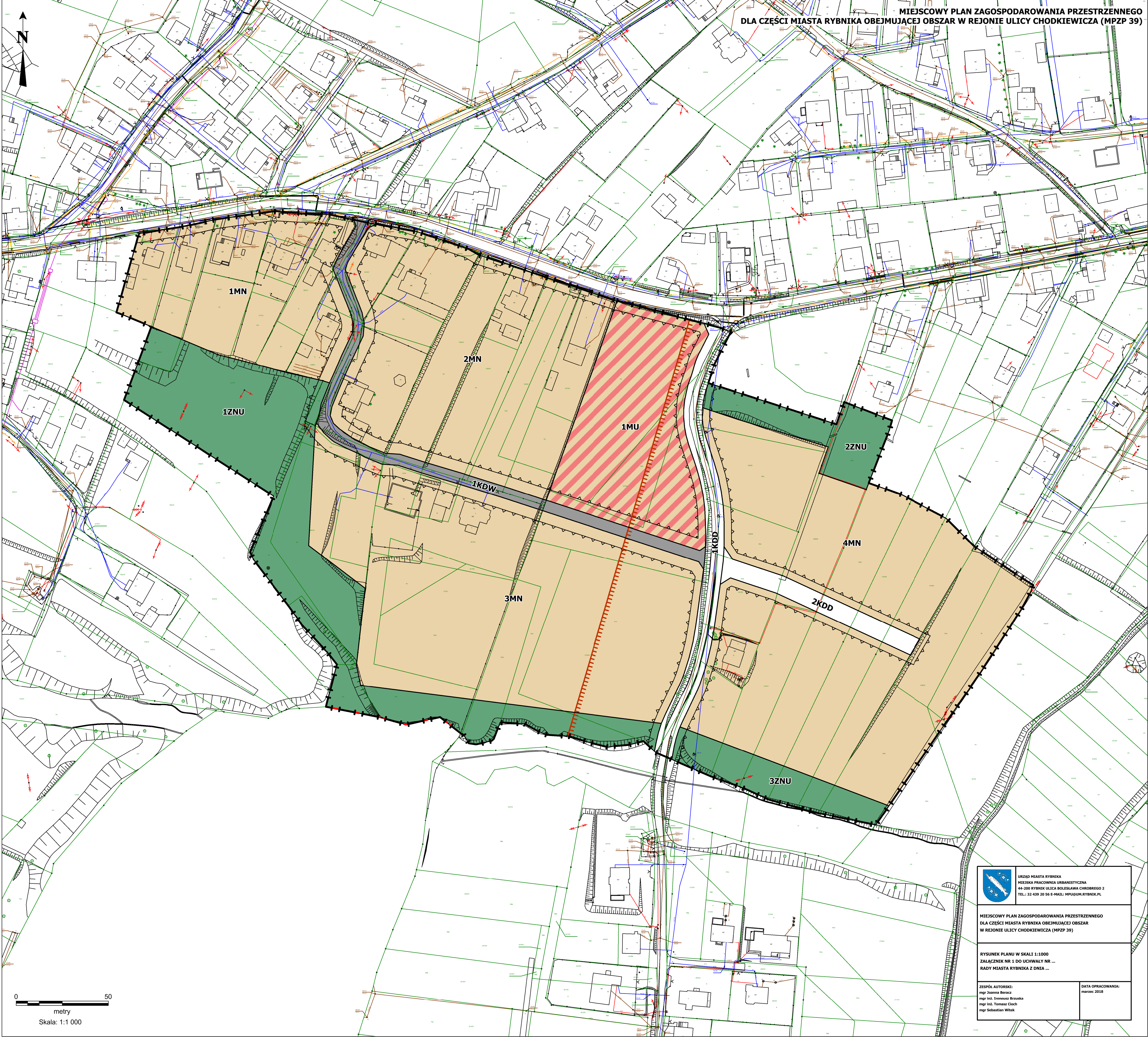
- MN - TERENY ZABUDOWY MIESZKANIOWEJ JEDNORODZINNEJ
- MU - TERENY ZABUDOWY MIESZKANIOWO-USŁUGOWEJ
- ZNU - TERENY ZIELENI NIEURZĄDZONEJ
- KDD - TERENY DRÓG PUBLICZNYCH KLASY DROGI DOJAZDOWEJ
- KDW - TERENY DRÓG WEWNĘTRZNYCH


GRANICE TERENÓW PODLEGAJĄCYCH OCHRONIE, NA PODSTAWIE ODRĘBNYCH PRZEPISÓW:

- GRANICA UDOKUMENTOWANEGO ZŁOŻA WĘGLA KAMIENNEGO "MARCEL 1"
- GRANICA ADMINISTRACYJNA MIASTA

CAŁY OBSZAR PLANU ZNAJDUJE SIĘ W GRANICACH UDOKUMENTOWANEGO ZŁOŻA WĘGLA KAMIENNEGO "RYDUŁTOWY".

CAŁY OBSZAR PLANU ZNAJDUJE SIĘ W GRANICACH OBSZARU I TERENU GÓRNICZEGO "RYDUŁTOWY 1".





URZĄD MIASTA RYBNIKA
MIEJSKA PRACOWNIA URBANISTYCZNA
44-200 RYBNIK ULICA BOLESŁAWA CHROBREGO 2
TEL.: 32 439 20 56 E-MAIL: MP@UM.RYBNIK.PL

MIEJSKOWY PLAN ZAGOSPODAROWANIA PRZESTRZENNEGO
DLA CZĘŚCI MIASTA RYBNIKA OBEJMUJĄCEJ OBSZAR
W REJONIE ULICY CHODKIEWICZA (MPZP 39)

RYSunek Planu w skali 1:1000
Załącznik nr 1 do uchwały nr ...
Rady Miasta Rybnika z dnia ...

ZESPÓŁ AUTORSKI: mgr Joanna Berez mgr inż. Ireneusz Brzuska mgr inż. Tomasz Cioch mgr Sebastian Witk	DATA OPRACOWANIA: marzec 2018
--	----------------------------------