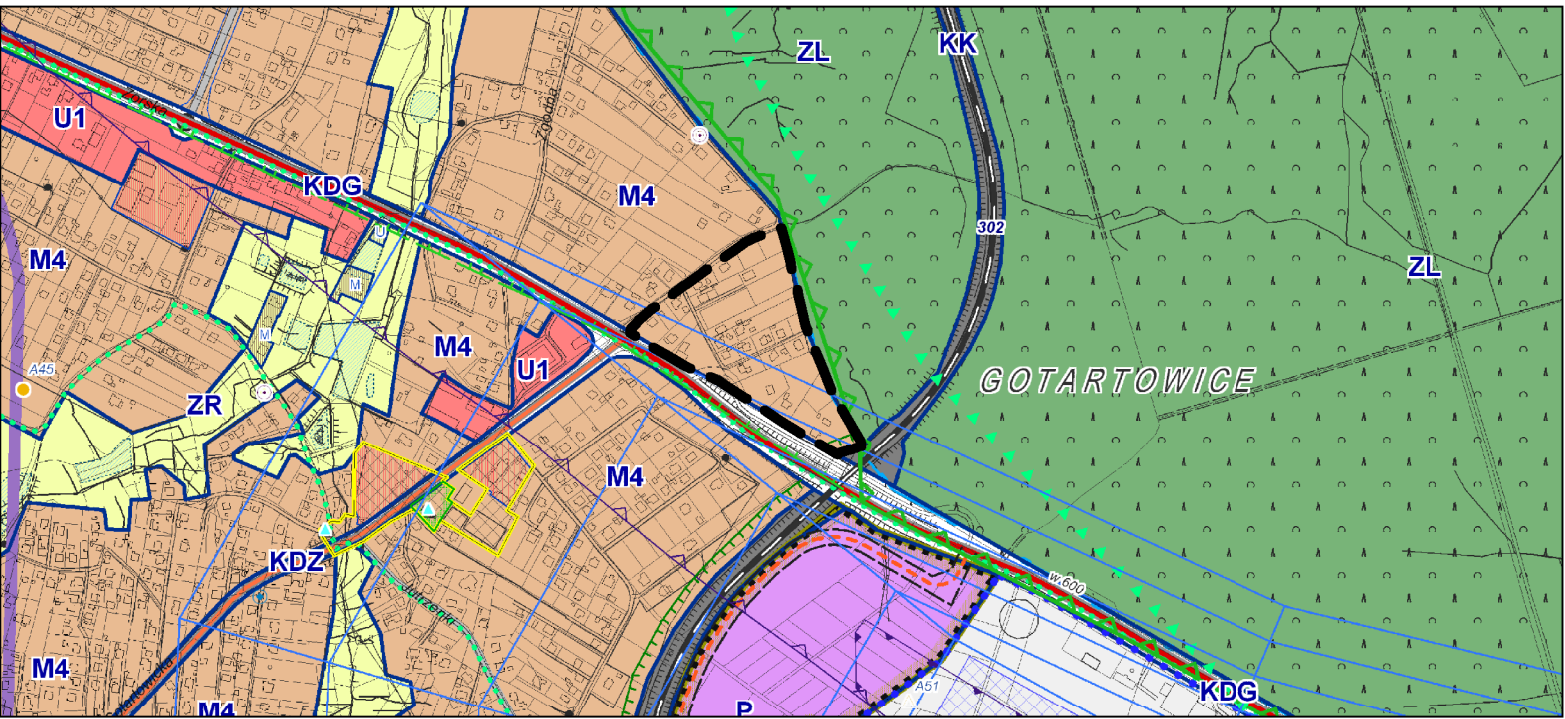




WYRYS ZE STUDIUM UWARUNKOWAŃ I KIERUNKÓW ZAGOSPODAROWANIA PRZESTRZENNEGO MIASTA RYBNIKA PRZYJĘTEGO UCHWAŁĄ NR 370/XXIII/2016 RADY MIASTA RYBNIKA Z DNIA 30 CZERWCA 2016 R.





SKALA 1:10000





-  GRANICA PLANU OBEJMUJĄCEGO OBSZAR NR 11
-  M4 - OBSZARY ZABUDOWY MIESZKANIOWEJ JEDNORODZINNEJ


LEGENDA

OZNACZENIA PODSTAWOWE, BĘDĄCE OBOWIĄZUJĄCYMI USTALENIAMI PLANU:

-  GRANICA OBSZARU OBJĘTEGO PLANEM MIEJSCOWYM
-  LINIA ROZGRANICZAJĄCA TERENY O RÓŻNYM PRZEZNACZENIU LUB RÓŻNYCH ZASADACH ZAGOSPODAROWANIA
-  NIEPRZEKRACZALNA LINIA ZABUDOWY
-  MN



TERENY ZABUDOWY MIESZKANIOWEJ JEDNORODZINNEJ
-  MU

TERENY ZABUDOWY MIESZKANIOWO-USŁUGOWEJ
-  KDD

TERENY DRÓG PUBLICZNYCH KLASY DROGI DOJAZDOWEJ
-  KDW

TERENY DRÓG WEWNĘTRZNYCH

GRANICE OBSZARÓW PODLEGAJĄCYCH OCHRONIE, NA PODSTAWIE ODREBNYCH PRZEPISÓW:

-  GRANICA PARKU KRAJOBRAZOWEGO "CYSTERSKIE KOMPOZYCJE KRAJOBRAZOWE RUD WIELKICH"
-  GRANICA OTULINY PARKU KRAJOBRAZOWEGO "CYSTERSKIE KOMPOZYCJE KRAJOBRAZOWE RUD WIELKICH"

CAŁY OBSZAR NR 11 OBJĘTY PLANEM ZNAJDUJE SIĘ W GRANICACH UDOKUMENTOWANEGO ZŁOŻA SOLI KAMIENNYCH "RYBNIK-ZORY-ORZESZE"

MIEJSCOWY PLAN ZAGOSPODAROWANIA PRZESTRZENNEGO DLA CZĘŚCI MIASTA RYBNIKA OBEJMUJĄCEJ JEDENAŚCIE OBSZARÓW W REJONIE ULIC SŁAWIKÓW, IGNACEGO DASZYŃSKIEGO, WŁADYSŁAWA WEBERA, LIPOWEJ, GLIWICKIEJ, KS. JANA POJDY, WODZISŁAWSKIEJ, STAWOWEJ, NIEDOB CZYCKIEJ, OSKARA KOLBERGA I SAMOTNEJ (MPZP 51-1)

ZAŁĄCZNIK NR 11 DO UCHWAŁY NR... RADY MIASTA RYBNIKA Z DNIA...

