

**Projekt**

z dnia 18 czerwca 2019 r.

Zatwierdzony przez .....

**UCHWAŁA NR .....  
RADY MIASTA RYBNIKA**

z dnia ..... 2019 r.

**w sprawie uchwalenia miejscowego planu zagospodarowania przestrzennego dla części miasta Rybnika obejmującej obszar w rejonie ulicy Miodowej (MPZP 54-5)**

Na podstawie art. 18 ust. 2 pkt 5 ustawy z dnia 8 marca 1990 r. o samorządzie gminnym (tekst jednolity Dz. U. z 2019 r. poz. 506), art. 20 ust. 1 ustawy z dnia 27 marca 2003 r. o planowaniu i zagospodarowaniu przestrzennym (tekst jednolity Dz. U. z 2018 r. poz. 1945 ze zm.) oraz w związku z uchwałą Nr 731/XLVII/2018 z dnia 19 kwietnia 2018 r. w sprawie przystąpienia do sporządzenia miejscowego planu zagospodarowania przestrzennego dla części miasta Rybnika (MPZP 54), po stwierdzeniu, że projekt miejscowego planu zagospodarowania przestrzennego nie narusza ustaleń studium uwarunkowań i kierunków zagospodarowania przestrzennego miasta Rybnika przyjętego uchwałą Nr 370/XXIII/2016 Rady Miasta Rybnika z dnia 30 czerwca 2016 r.,

na wniosek Prezydenta Miasta Rybnika, po zaopiniowaniu przez Komisję Gospodarki Przestrzennej i Działalności Gospodarczej,

**Rada Miasta Rybnika  
uchwała:**

**Rozdział 1  
Przepisy ogólne**

**§ 1.** 1. Miejscowy plan zagospodarowania przestrzennego dla części miasta Rybnika obejmującej obszar w rejonie ulicy Miodowej (MPZP 54-5), dalej zwany jest planem.

2. Plan obejmuje obszar o powierzchni około 5,5 ha, przedstawiony na rysunku planu.

**§ 2.** 1. Uchwała obejmuje ustalenia planu zawarte w treści uchwały, stanowiące tekst planu oraz w części graficznej planu, którą stanowi rysunek planu w skali 1:1000, stanowiący załącznik nr 1 do uchwały.

2. Integralną część uchwały stanowi załącznik nr 2 – rozstrzygnięcie Rady Miasta Rybnika o sposobie realizacji, zapisanych w planie, inwestycji z zakresu infrastruktury technicznej, które należą do zadań własnych gminy, oraz zasadach ich finansowania, zgodnie z przepisami o finansach publicznych.

**§ 3.** 1. Następujące oznaczenia graficzne na rysunku planu są obowiązującymi ustaleniami planu:

- 1) granica obszaru objętego planem;
- 2) linie rozgraniczające tereny o różnym przeznaczeniu lub różnych zasadach zagospodarowania;
- 3) nieprzekraczalne linie zabudowy;
- 4) symbole terenów o określonym przeznaczeniu oraz ustalonych zasadach i warunkach zagospodarowania:
  - a) **1MN** – teren zabudowy mieszkaniowej jednorodzinnej,
  - b) **1KDL** – teren drogi publicznej klasy drogi lokalnej,
  - c) **1KDD, 2KDD, 3KDD** – tereny dróg publicznych klasy drogi dojazdowej,
  - d) **1KDW** – teren drogi wewnętrznej.

2. Wyznacza się na rysunku planu granicę terenu podlegającego ochronie, na podstawie odrębnych przepisów – granicę udokumentowanego złoża węgla kamiennego „Jejkowice”.

3. Obszar objęty planem znajduje się w całości w granicach udokumentowanego złoża węgla kamiennego „Paruszowice”.

4. Obszar objęty planem znajduje się w całości w granicach Parku Krajobrazowego „Cysterskie Kompozycje Krajobrazowe Rud Wielkich”.

#### § 4. Określenia stosowane w uchwale oznaczają:

- 1) **teren** – wydzielona liniami rozgraniczającymi część obszaru objętego planem, o określonym przeznaczeniu i ustalonych zasadach lub warunkach zagospodarowania, wyróżniona symbolem terenu składającym się z numeru i oznaczenia literowego, w którym numer wyróżnia teren spośród innych terenów na obszarze objętym planem, zaś oznaczenie literowe oznacza przeznaczenie terenu;
- 2) **linie rozgraniczające** – granice terenów o różnym przeznaczeniu lub różnych zasadach zagospodarowania;
- 3) **nieprzekraczalna linia zabudowy** – linia, w której może być usytuowana ściana budynku bez prawa jej przekraczania w kierunku linii rozgraniczającej terenu;
- 4) **przeznaczenie podstawowe** – rodzaj przeznaczenia terenu, które zostało ustalone planem jako jedyne lub przeważające na danym terenie;
- 5) **wielkość powierzchni zabudowy** – parametr, wyrażony jako procentowy udział powierzchni zabudowy tj. powierzchni zabudowanej budynkami, liczonej po obrysie zewnętrznym ścian, a w przypadku nadwiesz, podcieni z podporami czy przejazdów – po obrysie zewnętrznym ścian wyższych kondygnacji, w powierzchni działki budowlanej;
- 6) **wysokość zabudowy:**
  - a) wysokość budynków,
  - b) wysokość budowli – mierzona od poziomu terenu w najniższym punkcie styku z budowlą do górnej krawędzi najwyżej położonego elementu budowli;
- 7) **biura** – obiekty lub lokale służące działalności związanej z funkcjonowaniem organizacji, zarządzaniem, finansami, ubezpieczeniami, doradztwem, pośrednictwem, wynajmem, projektowaniem, informatyką, archiwizowaniem, działalnością wydawniczą, reklamą, tłumaczeniami;
- 8) **gastronomia** – obiekty lub lokale służące działalności związanej z wyżywieniem i obsługą gastronomiczną, w tym restauracje, stołówki, bary, kawiarnie;
- 9) **handel detaliczny** – obiekty lub lokale służące sprzedaży detalicznej o powierzchni sprzedaży nie większej niż 2000 m<sup>2</sup>, z wyłączeniem stacji paliw;
- 10) **sport i rekreacja** – obiekty lub lokale służące działalności związanej z usługami sportu i rekreacji, w tym stadiony, hale sportowe, boiska, pola golfowe, tory wyścigowe, baseny, siłownie, łaźnie i sauny;
- 11) **usługi drobne** – obiekty lub lokale służące działalności związanej z wytwarzaniem artykułów użytku osobistego, domowego i biurowego, w tym obiekty lub lokale usług krawieckich, szewskich, rymarskich, fotograficznych, introligatorskich, jubilerskich, lutniczych, zegarmistrzowskich, ślusarskich, stolarskich i szklarskich;
- 12) **usługi naprawcze** – obiekty lub lokale służące działalności związanej z konserwacją i naprawą artykułów użytku osobistego, domowego i biurowego oraz naprawą i diagnostyką pojazdów;
- 13) **usługi pielęgnacyjne** – obiekty lub lokale służące działalności związanej z usługami kosmetyczno-pielęgnacyjnymi, w tym gabinety kosmetyczne, fryzjerskie, studia wizażu, studia tatuażu i solaria;
- 14) **usługi zdrowia** – obiekty lub lokale służące działalności związanej z opieką medyczną, w tym gabinety lekarskie, gabinety zabiegowe, przychodnie lekarskie oraz szpitale;
- 15) **zabudowa mieszkaniowa jednorodzinna** – budynek lub zespół budynków mieszkalnych jednorodzinnych wraz z obiektami towarzyszącymi.

## Rozdział 2

### Ustalenia dla obszaru objętego planem

**§ 5.** W zakresie zasad ochrony i kształtowania ładu przestrzennego:

- 1) nakazuje się lokalizowanie budynków na danym obszarze planu zgodnie z wyznaczonymi na rysunku planu nieprzekraczalnymi liniami zabudowy;
- 2) wobec legalnie istniejących w dniu wejścia w życie planu miejscowego obiektów budowlanych, niezgodnych z jego ustaleniami, dopuszcza się:
  - a) w przypadku ich zlokalizowania w całości lub w części poza wyznaczonymi w planie nieprzekraczalnymi liniami zabudowy, zmianę sposobu ich użytkowania oraz prowadzenia w tych obiektach robót budowlanych za wyjątkiem rozbudowy poza te linie,
  - b) w przypadku niezgodności z przeznaczeniem poszczególnych terenów, w których się znajdują, prowadzenie w tych obiektach robót budowlanych za wyjątkiem odbudowy, rozbudowy lub nadbudowy,
  - c) w przypadku niezgodności z parametrami i wskaźnikami kształtowania zabudowy oraz zagospodarowania terenu określonymi w planie dla poszczególnych terenów, w których się znajdują, zmianę sposobu ich użytkowania oraz prowadzenie w tych obiektach robót budowlanych za wyjątkiem odbudowy, rozbudowy lub nadbudowy;
- 3) zakazuje się stosowania pokrycia elewacji w formie paneli z tworzyw sztucznych typu siding, blachy falistej lub trapezowej na terenie oznaczonym symbolem **1MN**;
- 4) dopuszcza się stosowanie na obiektach budowlanych każdego rodzaju dachu z zastrzeżeniem, że kąt nachylenia połaci dachu nie może być większy niż 45°, a w przypadku dachu mansardowego nie większy niż 75°;
- 5) dopuszcza się sytuowanie budynku na działce budowlanej w odległości 1,5 m od granicy tej działki lub bezpośrednio przy jej granicy, z zastrzeżeniem pkt 1;
- 6) dopuszcza się na terenach oznaczonych symbolami **1MN**, **1KDL**, **1KDD**, **2KDD**, **3KDD** lokalizowanie parkingów dla samochodów osobowych;
- 7) dopuszcza się na wszystkich terenach lokalizowanie dojść, dojazdów, w tym do działek budowlanych, oraz ścieżek rowerowych;
- 8) dopuszcza się lokalizowanie na wszystkich terenach sieci uzbrojenia terenu, z zastrzeżeniem pkt 9;
- 9) dopuszcza się lokalizowanie infrastruktury telekomunikacyjnej o nieznacznym oddziaływaniu o maksymalnej wysokości zabudowy 10 m na terenie oznaczonym symbolem **1MN**.

**§ 6.** W zakresie zasad ochrony środowiska, przyrody i krajobrazu:

- 1) dopuszcza się poziom hałasu dla terenu oznaczonego symbolem **1MN** jak dla terenów przeznaczonych pod zabudowę mieszkaniową;
- 2) nakazuje się zachowanie istniejących cieków wodnych.

**§ 7.** Obowiązują następujące ustalenia dotyczące granic i sposobów zagospodarowania terenów podlegających ochronie, na podstawie odrębnych przepisów:

- 1) na obszarze objętym planem występuje udokumentowane złożę węgla kamiennego „Jejkowice”;
- 2) na obszarze objętym planem występuje udokumentowane złożę węgla kamiennego „Paruszowiec”;
- 3) obszar objęty planem znajduje się w granicach Parku Krajobrazowego „Cysterskie Kompozycje Krajobrazowe Rud Wielkich”.

**§ 8. 1.** W zakresie szczegółowych zasad i warunków scalania i podziału nieruchomości ustala się:

- 1) minimalna powierzchnia nowo wydzielanych działek – 200 m<sup>2</sup>;
- 2) minimalna szerokość frontów działek nie mniejsza niż 6 m;
- 3) kąt położenia granicy działek do pasa drogowego zawarty w przedziale pomiędzy 60° a 120°.

2. Nie wyznacza się obszarów wymagających przeprowadzenia scaleń i podziału nieruchomości.

**§ 9. Zasady modernizacji, rozbudowy i budowy systemów komunikacji:**

- 1) obsługa komunikacyjna obszaru planu poprzez drogi oznaczone symbolami **1KDL, 1KDD, 2KDD, 3KDD, 1KDW**;
- 2) drogi oznaczone symbolami **1KDL, 1KDD, 2KDD, 3KDD** stanowią publiczny układ komunikacyjny;
- 3) droga oznaczona symbolem **1KDL** zapewnia połączenie z zewnętrznym układem komunikacyjnym;
- 4) ustala się następujące szerokości dróg publicznych i drogi wewnętrznej w liniach rozgraniczających, z zastrzeżeniem pkt 5:
  - a) droga oznaczona symbolem **1KDL**: 12 m,
  - b) drogi oznaczone symbolami **1KDD, 2KDD, 3KDD**: 10 m,
  - c) droga oznaczona symbolem **1KDW**: 5 m;
- 5) dopuszcza się inne szerokości dróg publicznych i drogi wewnętrznej w liniach rozgraniczających niż te, o których mowa w pkt 4, w tym lokalne przewężenia tych dróg, spowodowane istniejącym zagospodarowaniem, zgodnie z rysunkiem planu;
- 6) nakazuje się zapewnienie co najmniej:
  - a) 2 miejsc do parkowania na 1 lokal mieszkalny w zabudowie mieszkaniowej jednorodzinnej,
  - b) 1 miejsca do parkowania na każde 35 m<sup>2</sup> powierzchni użytkowej lokalu usługowego, lecz nie mniej niż 2 miejsc do parkowania;
- 7) nakazuje się lokalizowanie wszystkich miejsc do parkowania przewidzianych do obsługi w ramach działek budowlanych, na których te obiekty są usytuowane;
- 8) nakazuje się realizację miejsc do parkowania w formie:
  - a) garaży:
    - nadziemnych,
    - podziemnych,
    - wbudowanych w budynki,
  - b) parkingów:
    - terenowych,
    - nadziemnych,
    - podziemnych,
    - wbudowanych w budynki,
    - na dachach budynków.

**§ 10. 1. W zakresie zasad modernizacji, rozbudowy i budowy infrastruktury technicznej:**

- 1) nakazuje się lokalizowanie sieci uzbrojenia terenu w liniach rozgraniczających dróg publicznych i drogi wewnętrznej, z zastrzeżeniem pkt 2;
  - 2) dopuszcza się lokalizowanie sieci uzbrojenia terenu poza liniami rozgraniczającymi dróg publicznych i drogi wewnętrznej o ile jest to technicznie uzasadnione w powiązaniu z fizjografią, istniejącymi obiektami, kierunkami ogrodzeń lub kierunkami podziałów własnościowych oraz w sposób umożliwiający realizację ustalonego dla danego terenu zagospodarowania i kształtowania zabudowy zgodnej z jego przeznaczeniem.
2. W zakresie zaopatrzenia w wodę, w tym do celów przeciwpożarowych, ustala się zaopatrzenie w wodę z istniejącej bądź projektowanej sieci wodociągowej.
3. W zakresie odprowadzania ścieków:
- 1) nakazuje się odprowadzenie ścieków bytowych do miejskiej kanalizacji sanitarnej, z zastrzeżeniem przepisów ustawy z dnia 13 września 1996 r. o utrzymaniu czystości i porządku w gminach (tekst jednolity Dz. U. z 2018 r. poz. 1454 ze zm.);



- 2) nakazuje się odprowadzenie wód opadowych i roztopowych do miejskiej kanalizacji deszczowej, wprowadzającej wyżej wymienione wody do ziemi lub do wód powierzchniowych, z zastrzeżeniem pkt 3;
- 3) dopuszcza się do czasu zrealizowania kanalizacji deszczowej odprowadzanie wód opadowych i roztopowych do ziemi i do wód po uprzednim zabezpieczeniu przed przedostawaniem się zanieczyszczonych wód do ziemi i do wód.
4. W zakresie zaopatrzenia w energię elektryczną ustala się dostawę energii elektrycznej z istniejącej i projektowanej sieci elektroenergetycznej.
5. W zakresie zaopatrzenia w gaz ustala się dostawę gazu z projektowanej sieci gazowej.
6. W zakresie zaopatrzenia w ciepło:
  - 1) dostawa ciepła:
    - a) poprzez lokalne bądź indywidualne źródło ciepła z wykorzystaniem projektowanej sieci gazowej lub ciepłowniczej, z zastrzeżeniem pkt 2,
    - b) poprzez lokalne bądź indywidualne źródło ciepła z wykorzystaniem istniejącej bądź projektowanej sieci elektroenergetycznej,
    - c) poprzez odnawialne źródło ciepła;
  - 2) w przypadku braku możliwości dostawy ciepła z wykorzystaniem projektowanej sieci gazowej lub ciepłowniczej dopuszcza się dostawę ciepła w oparciu o proekologiczne i wysokosprawne indywidualne źródło ciepła, charakteryzujące się brakiem lub niską emisją substancji do powietrza.
7. W zakresie gospodarki odpadami – nakaz lokalizowania miejsc na pojemniki służące do czasowego gromadzenia stałych odpadów komunalnych jako osłoniętych od strony przestrzeni publicznych.
8. W zakresie zaopatrzenia w sieć teletechniczną ustala się obsługę telekomunikacyjną z istniejącej i projektowanej sieci telekomunikacyjnej.

**§ 11.** Stawka procentowa, na podstawie której ustala się opłatę, o której mowa w art. 36 ust. 4 ustawy z dnia 27 marca 2003 r. o planowaniu i zagospodarowaniu przestrzennym, wynosi 30%.

**§ 12.** Minimalna powierzchnia nowo wydzielanych działek budowlanych:

- 1) dla zabudowy mieszkaniowej jednorodzinnej bliźniaczej – 500 m<sup>2</sup>;
- 2) dla zabudowy mieszkaniowej jednorodzinnej wolno stojącej – 700 m<sup>2</sup>.

### **Rozdział 3**

#### **Ustalenia dotyczące przeznaczenia terenów, a także ustalenia dotyczące zasad kształtowania zabudowy oraz wskaźników zagospodarowania terenu**

**§ 13.** 1. Wyznacza się teren zabudowy mieszkaniowej jednorodzinnej, oznaczony symbolem **1MN**, dla którego ustala się przeznaczenie podstawowe – zabudowa mieszkaniowa jednorodzinna.

2. Dla terenu wyznaczonego w ust. 1 ustala się następujące parametry i wskaźniki kształtowania zabudowy oraz zagospodarowania terenu:

- 1) nakazuje się realizację zabudowy mieszkaniowej jednorodzinnej w formie wolno stojącej lub bliźniaczej;
- 2) dopuszcza się lokalizowanie w budynku mieszkalnym jednorodzinnym lokalu użytkowego, o którym mowa w art. 3 pkt 2a ustawy z dnia 7 lipca 1994 r. Prawo budowlane (tekst jednolity Dz. U. z 2018 r. poz. 1202 ze zm.), o funkcji usługowej, w ramach której dopuszcza się:
  - a) biura,
  - b) gastronomię,
  - c) handel detaliczny,
  - d) sport i rekreację wyłącznie w zakresie siłowni, łaźni i saun,
  - e) usługi drobne za wyjątkiem lokalu usług ślusarskich, stolarskich i szklarskich,
  - f) usługi naprawcze za wyjątkiem lokalu służącego działalności związanej z naprawą i diagnostyką pojazdów,

- g) usługi pielęgnacyjne,
- h) usługi zdrowia wyłącznie w zakresie gabinetów lekarskich;
- 3) maksymalna wielkość powierzchni zabudowy w stosunku do powierzchni działki budowlanej – 30%;
- 4) minimalny udział procentowy powierzchni biologicznie czynnej w odniesieniu do powierzchni działki budowlanej – 45%;
- 5) intensywność zabudowy:
  - a) minimalna – 0,02,
  - b) maksymalna – 0,7;
- 6) maksymalna wysokość zabudowy:
  - a) budynki mieszkalne – 10 m,
  - b) budynki gospodarcze i garaże wolno stojące – 6 m,
  - c) wiaty i altany – 3,5 m,
  - d) budowle – 10 m;
- 7) linia zabudowy – zgodnie z § 5 pkt 1;
- 8) geometria dachu – zgodnie z § 5 pkt 4.

**§ 14.** Wyznacza się teren drogi publicznej klasy drogi lokalnej, oznaczony symbolem **1KDL**, dla którego ustala się przeznaczenie podstawowe – droga publiczna klasy drogi lokalnej.

**§ 15.** Wyznacza się tereny dróg publicznych klasy drogi dojazdowej, oznaczone symbolami **1KDD**, **2KDD**, **3KDD**, dla których ustala się przeznaczenie podstawowe – droga publiczna klasy drogi dojazdowej.

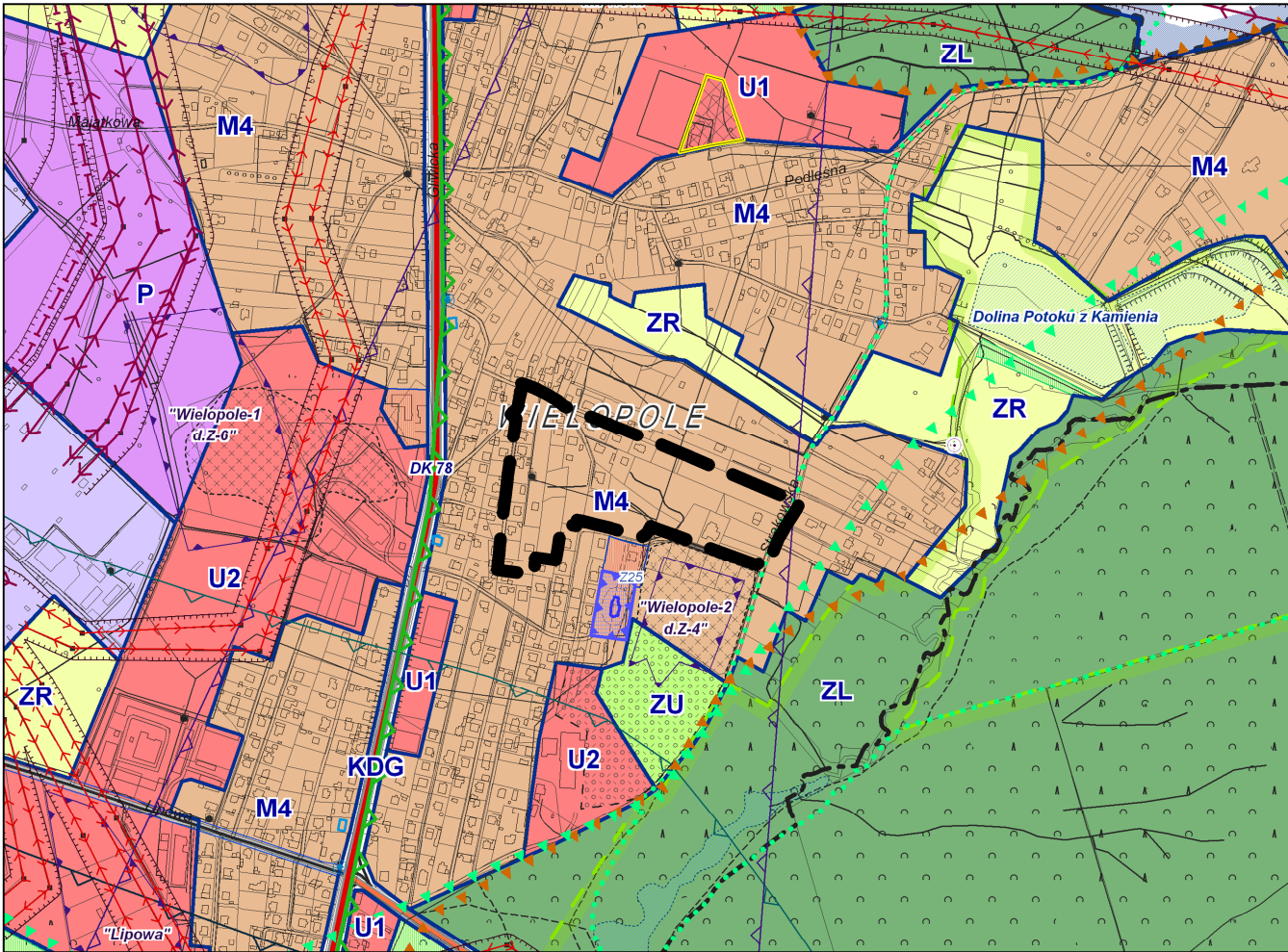
**§ 16.** Wyznacza się teren drogi wewnętrznej, oznaczony symbolem **1KDW**, dla którego ustala się przeznaczenie podstawowe – droga wewnętrzna.

#### **Rozdział 4** **Przepisy końcowe**

**§ 17.** Uchwała wchodzi w życie po upływie 14 dni od dnia jej ogłoszenia w Dzienniku Urzędowym Województwa Śląskiego.



WYRYS ZE STUDIUM UWARUNKWAŃ I KIERUNKÓW ZAGOSPODAROWANIA PRZESTRZENNEGO MIASTA RYBNIKA PRZYJĘTEGO UCHWAŁĄ NR 370/XXIII/2016 RADY MIASTA RYBNIKA Z DNIA 30 CZERWCA 2016 R.  
SKALA 1:10000



- GRANICA OBSZARU OBJĘTEGO PLANEM
- M4 - OBSZARY ZABUDOWY MIESZKANIOWEJ JEDNORODZINNEJ

**LEGENDA**

OZNACZENIA BĄDĄCE OBOWIĄZUJĄCYMI USTALENIAMI PLANU:

- GRANICA OBSZARU OBJĘTEGO PLANEM
- LINIA ROZGRANICZAJĄCA TERENY O RÓŻNYM PRZEZNACZENIU LUB RÓŻNYCH ZASADACH ZAGOSPODAROWANIA
- NIEPRZEKACZALNA LINIA ZABUDOWY

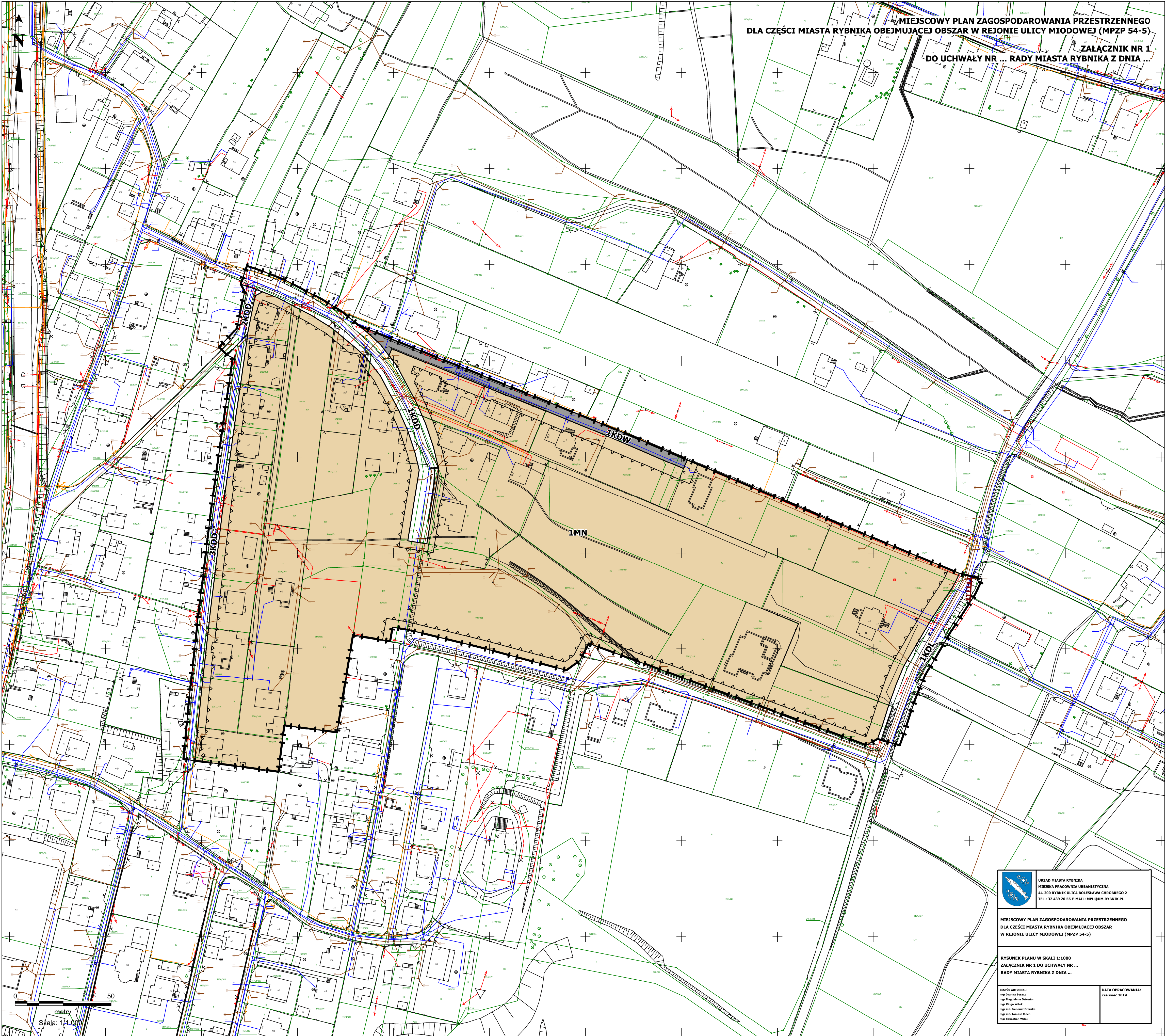
- MN - TERENY ZABUDOWY MIESZKANIOWEJ JEDNORODZINNEJ
- KDL - TERENY DRÓG PUBLICZNYCH KLASY DROGI LOKALNEJ
- KDD - TERENY DRÓG PUBLICZNYCH KLASY DROGI DOJAZDOWEJ
- KDW - TERENY DRÓG WEWNĘTRZNYCH

**GRANICE TERENU PODLEGAJĄCEGO OCHRONIE, NA PODSTAWIE ODREBNYCH PRZEPISÓW:**


- GRANICA UDOKUMENTOWANEGO ZŁOŻA WĘGLA KAMIENNEGO "JEJKOWICE"

OBSZAR OBJĘTY PLANEM ZNAJDUJE SIĘ W CAŁOŚCI W GRANICACH UDOKUMENTOWANEGO ZŁOŻA WĘGLA KAMIENNEGO "PARUSZOWIEC"

OBSZAR OBJĘTY PLANEM ZNAJDUJE SIĘ W CAŁOŚCI W GRANICACH PARKU KRAJOBRAZOWEGO "CYSTERSKIE KOMPOZYCJE KRAJOBRAZOWE RUD WIELKICH"



MIEJSKOWY PLAN ZAGOSPODAROWANIA PRZESTRZENNEGO  
DŁA CZĘŚCI MIASTA RYBNIKA OBEJMUJĄCEJ OBSZAR W REJONIE ULICY MIODOWEJ (MPZP 54-5)  
ZAŁĄCZNIK NR 1  
DO UCHWAŁY NR ... RADY MIASTA RYBNIKA Z DNIA ...



URZĄD MIASTA RYBNIKA  
MIEJSKA PRACOWNIA URBANISTYCZNA  
44-200 RYBNIK ULICA BOLESŁAWA CHROBRZEGO 2  
TEL.: 32 439 20 50 E-MAIL: MPU@UM.RYBNIK.PL

MIEJSKOWY PLAN ZAGOSPODAROWANIA PRZESTRZENNEGO  
DŁA CZĘŚCI MIASTA RYBNIKA OBEJMUJĄCEJ OBSZAR  
W REJONIE ULICY MIODOWEJ (MPZP 54-5)

RYSunek PLANU W SKALI 1:1000  
ZAŁĄCZNIK NR 1 DO UCHWAŁY NR ...  
RADY MIASTA RYBNIKA Z DNIA ...

PRZEPŁA AUTORSKI:  
mgr Jacek Kozak  
mgr Magdalena Stojanow  
mgr Rafał Witak  
mgr inż. Tomasz Szewski  
mgr inż. Tomasz Cichy  
mgr inżynier Witak

DATA OPRACOWANIA:  
czerwiec 2019



Załącznik Nr 2 do uchwały Nr .....

Rady Miasta Rybnika

z dnia.....2019 r.

**Rozstrzygnięcie Rady Miasta Rybnika o sposobie realizacji, zapisanych w planie, inwestycji z zakresu infrastruktury technicznej, które należą do zadań własnych gminy, oraz zasadach ich finansowania, zgodnie z przepisami o finansach publicznych**

Prognoza skutków finansowych uchwalenia miejscowego planu zagospodarowania przestrzennego dla części miasta Rybnika obejmującej obszar w rejonie ulicy Miodowej (MPZP 54-5) uwzględnia realizację inwestycji należących do zakresu zadań własnych gminy. Do zadań tych należą inwestycje z zakresu infrastruktury drogowej, obejmujące realizację dróg publicznych oraz infrastruktury technicznej, obejmującej sieć wodociągową, kanalizacyjną i oświetlenia ulicznego.

Są to zadania, na których realizację można uzyskać środki pomocowe oraz dofinansowanie przy wstępnym zainwestowaniu środków własnych miasta.

Niezależnie od starań i zabiegów w celu pozyskania również zewnętrznych funduszy na realizację infrastruktury technicznej i dróg, realne jest sfinansowanie zadania inwestycyjnego w oparciu o budżet miasta. Opcjonalnie inwestycje można zrealizować także w oparciu o partnerstwo publiczno-prywatne.

Z analizy przeprowadzonej w prognozie oraz przyjętych rozwiązań w projekcie planu wynika, że istnieje możliwość realizacji planowanych inwestycji etapowo w okresie kilku lat, a inwestycja leży po stronie dochodowej dla miasta.