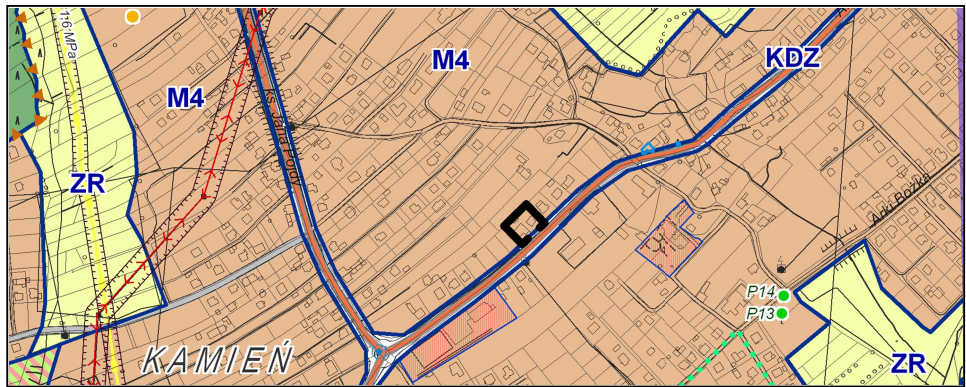








WYRYS ZE STUDIUM UWARUNKWAŃ
I KIERUNKÓW ZAGOSPODAROWANIA
PRZESTRZENNEGO MIASTA RYBNIKA
PRZYJĘTEGO UCHWAŁĄ NR 370/XXIII/2016
RADY MIASTA RYBNIKA
Z DNIA 30 CZERWCA 2016 R.

SKALA 1:10000



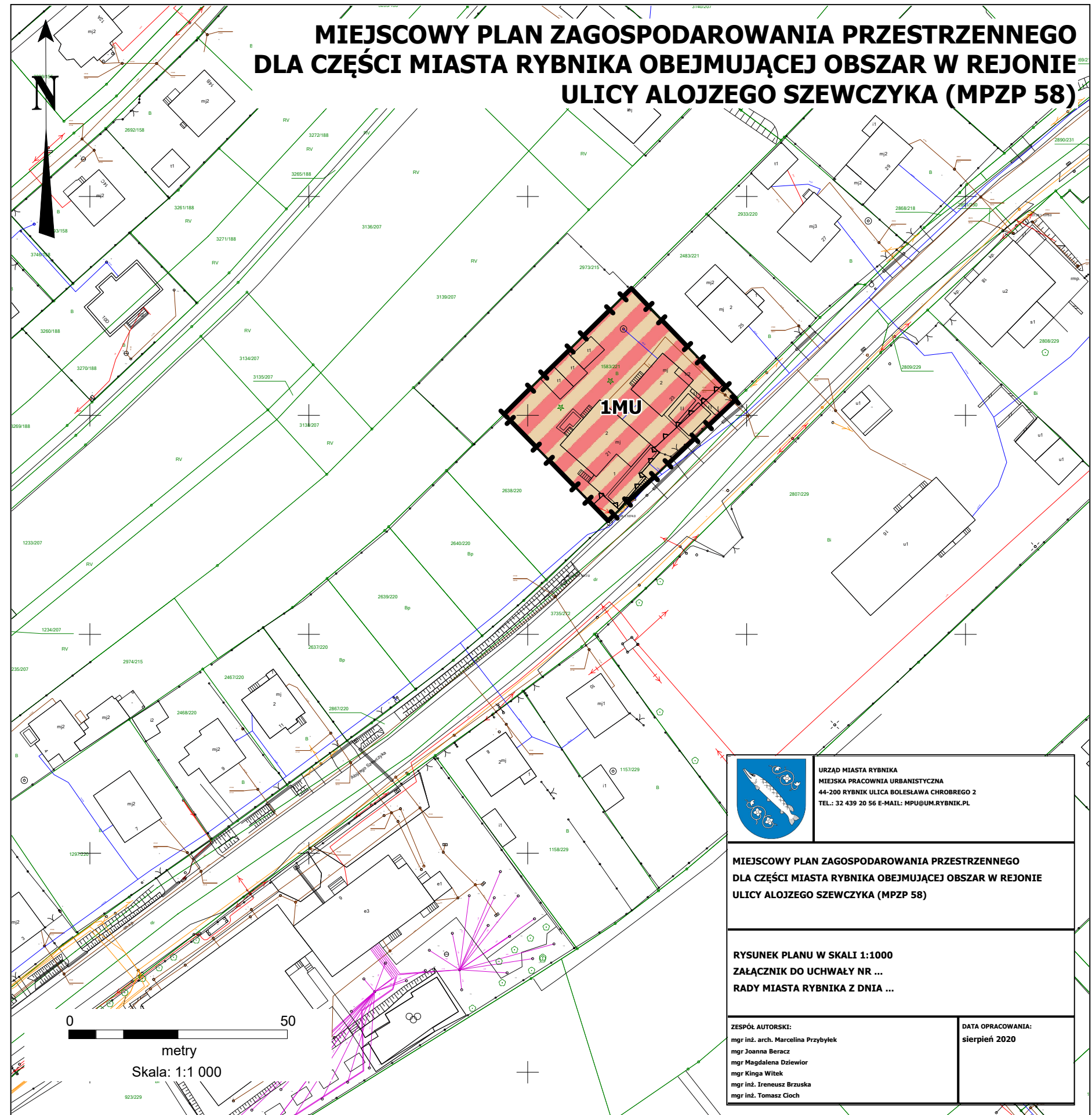
-  GRANICA OBSZARU OBJĘTEGO PLANEM
-  M4 - OBSZARY ZABUDOWY MIESZKANIOWEJ JEDNORODZINNEJ


LEGENDA
OZNACZENIA BĘDĄCE OBOWIĄZUJĄCYMI USTALENIAMI
PLANU:

-  GRANICA OBSZARU OBJĘTEGO PLANEM
-  LINIA ROZGRANICZAJĄCA TERENY O RÓŻNYM PRZEZNACZENIU LUB RÓŻNYCH ZASADACH ZAGOSPODAROWANIA
-  NIEPRZEKRACZALNA LINIA ZABUDOWY
-  MU - TERENY ZABUDOWY MIESZKANIOWO-USŁUGOWEJ

OBSZAR OBJĘTY PLANEM ZNAJDUJE SIĘ W CAŁOŚCI W PARKU KRAJOBRAZOWYM "CYSTERSKIE KOMPOZYCJE KRAJOBRAZOWE RUD WIELKICH"

MIEJSCOWY PLAN ZAGOSPODAROWANIA PRZESTRZENNEGO
DLA CZĘŚCI MIASTA RYBNIKA OBEJMUJĄCEJ OBSZAR W REJONIE
ULICY ALOJZEGO SZEWCZYKA (MPZP 58)



	URZĄD MIASTA RYBNIKA MIEJSKA PRACOWNIA URBANISTYCZNA 44-200 RYBNIK ULICA BOLESŁAWA CHROBREGO 2 TEL.: 32 439 20 56 E-MAIL: MPU@UM.RYBNIK.PL
MIEJSCOWY PLAN ZAGOSPODAROWANIA PRZESTRZENNEGO DLA CZĘŚCI MIASTA RYBNIKA OBEJMUJĄCEJ OBSZAR W REJONIE ULICY ALOJZEGO SZEWCZYKA (MPZP 58)	
RYSUNEK PLANU W SKALI 1:1000 ZAŁĄCZNIK DO UCHWAŁY NR ... RADY MIASTA RYBNIKA Z DNIA ...	
ZESPÓŁ AUTORSKI: mgr inż. arch. Marcelina Przybyłek mgr Joanna Beracz mgr Magdalena Dziwior mgr Kinga Witek mgr inż. Ireneusz Brzuska mgr inż. Tomasz Cioch	DATA OPRACOWANIA: sierpień 2020