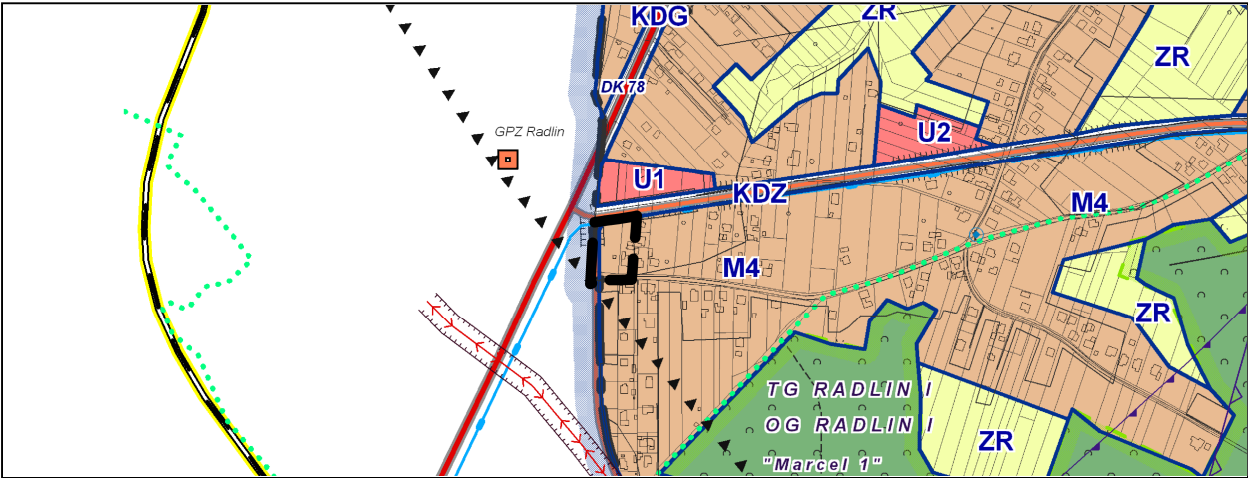




WYRYS ZE STUDIUM UWARUNKOWAŃ I KIERUNKÓW
ZAGOSPODAROWANIA PRZESTRZENNEGO MIASTA RYBNIKA
PRZYJĘTOGO UCHWAŁĄ NR 370/XXIII/2016 RADY MIASTA
RYBNIKA Z DNIA 30 CZERWCA 2016 R.
SKALA 1:10000






GRANICA OBSZARU OBJĘTEGO PLANEM




M4 - OBSZARY ZABUDOWY MIESZKANIOWEJ JEDNORODZINNEJ


LEGENDA
OZNACZENIA PODSTAWOWE, BŁĄDZIE OBOWIĄZUJĄCYMI USTALENIAMI PLANU:




GRANICA OBSZARU OBJĘTEGO PLANEM



LINIA ROZGRANICZAJĄCA TERENY O RÓŻNYM PRZEZNACZENIU LUB RÓŻNYCH ZASADACH ZAGOSPODAROWANIA




NIEPRZEKRACZALNA LINIA ZABUDOWY




MU

TERENY ZABUDOWY MIESZKANIOWO-USŁUGOWEJ




U

TERENY ZABUDOWY USŁUGOWEJ



KDZ


TERENY DRÓG PUBLICZNYCH KLASY DROGI ZBIORCZEJ



KDD

TERENY DRÓG PUBLICZNYCH KLASY DROGI DOJAZDOWEJ

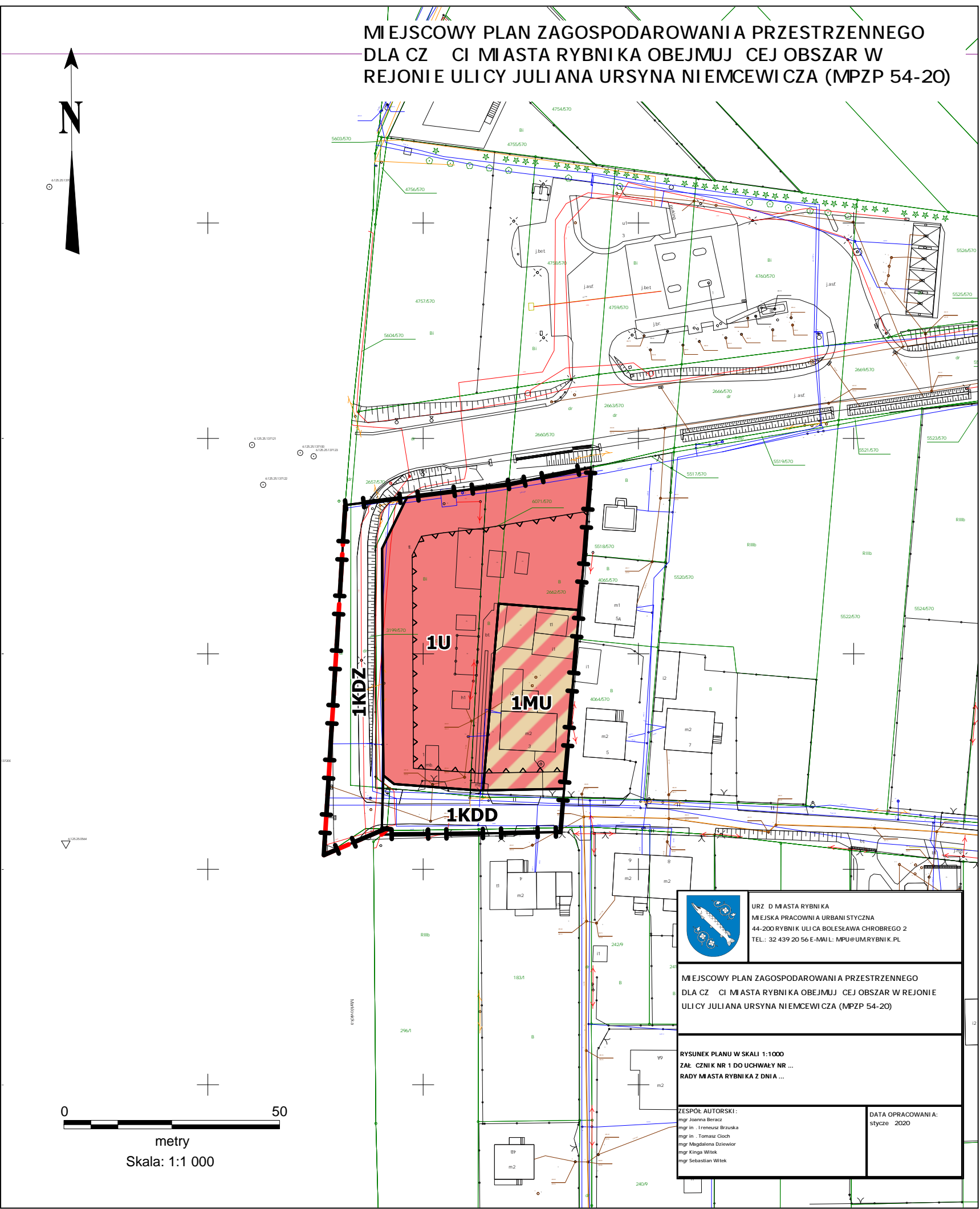
GRANICA OBSZARU PODLEGAJĄCEGO OCHRONIE, NA PODSTAWIE ODRĘBNYCH PRZEPISÓW:


 GRANICA ADMINISTRACYJNA MIASTA
CAŁY OBSZAR OBJĘTY PLANEM ZNAJDUJE SIĘ W GRANICACH UDOKUMENTOWANEGO ZŁOŻA W GŁA KAMIENNEGO "MARCEL 1"

CAŁY OBSZAR OBJĘTY PLANEM ZNAJDUJE SIĘ W GRANICACH TERENU GÓRNICZEGO "RADLIN II"

CAŁY OBSZAR OBJĘTY PLANEM ZNAJDUJE SIĘ W GRANICACH OBSZARU GÓRNICZEGO "RADLIN II"

MIEJSCOWY PLAN ZAGOSPODAROWANIA PRZESTRZENNEGO
DLA CZĘŚCI MIASTA RYBNIKA OBEJMUJĄCEJ OBSZAR W
REJONIE ULICY JULIANA URSYNA NIEMCEWICZA (MPZP 54-20)





URZĄD MIASTA RYBNIKA
MIEJSKA PRACOWNIA URBANISTYCZNA
44-200 RYBNIK ULICA BOLESŁAWA CHROBREGO 2
TEL.: 32 439 20 56 E-MAIL: MPU@UM.RYBNIK.PL

MIEJSCOWY PLAN ZAGOSPODAROWANIA PRZESTRZENNEGO
DLA CZĘŚCI MIASTA RYBNIKA OBEJMUJĄCEJ OBSZAR W REJONIE
ULICY JULIANA URSYNA NIEMCEWICZA (MPZP 54-20)

RYSunEK PLANU W SKALI 1:1000
Załącznik nr 1 do uchwały nr ...
Rady Miasta Rybnika z dnia ...

ZESPÓŁ AUTORSKI:
mgr Joanna Berach
mgr inż. Ireneusz Brzuka
mgr inż. Tomasz Cioch
mgr Magdalena Dziwior
mgr Kinga Witk
mgr Sebastian Witk

DATA OPRACOWANIA:
styczeń 2020