

UCHWAŁA NR 460/XXVI/2020
RADY MIASTA RYBNIKA

z dnia 22 października 2020 r.

**w sprawie uchwalenia miejscowego planu zagospodarowania przestrzennego dla części miasta Rybnika
obejmującej obszar w rejonie ulicy 3 Maja (MPZP 54-23)**

Na podstawie art. 18 ust. 2 pkt 5 ustawy z dnia 8 marca 1990 r. o samorządzie gminnym (tekst jednolity Dz. U. z 2020 r. poz. 713), art. 20 ust. 1 ustawy z dnia 27 marca 2003 r. o planowaniu i zagospodarowaniu przestrzennym (tekst jednolity Dz. U. z 2020 r. poz. 293 ze zm.) oraz w związku z uchwałą Nr 731/XLVII/2018 Rady Miasta Rybnika z dnia 19 kwietnia 2018 r. w sprawie przystąpienia do sporządzenia miejscowego planu zagospodarowania przestrzennego dla części miasta Rybnika (MPZP 54), po stwierdzeniu, że projekt miejscowego planu zagospodarowania przestrzennego nie narusza ustaleń studium uwarunkowań i kierunków zagospodarowania przestrzennego miasta Rybnika przyjętego uchwałą nr 370/XXIII/2016 Rady Miasta Rybnika z dnia 30 czerwca 2016 r., na wniosek Prezydenta Miasta Rybnika, po zaopiniowaniu przez Komisję Gospodarki Przestrzennej i Działalności Gospodarczej,

Rada Miasta Rybnika
uchwała:

Rozdział 1
Przepisy ogólne

§ 1. 1. Miejscowy plan zagospodarowania przestrzennego dla części miasta Rybnika obejmującej obszar w rejonie ulicy 3 Maja (MPZP 54-23), dalej zwany jest planem.

2. Plan obejmuje obszar o powierzchni około 0,72 ha, przedstawiony na rysunku planu.

§ 2. 1. Uchwała obejmuje ustalenia planu zawarte w treści uchwały, stanowiące tekst planu oraz w części graficznej planu, którą stanowi rysunek planu w skali 1:1000, będący załącznikiem nr 1 do uchwały.

2. Integralną część uchwały stanowią załącznik nr 2 – rozstrzygnięcie Rady Miasta Rybnika o sposobie realizacji, zapisanych w planie, inwestycji z zakresu infrastruktury technicznej, które należą do zadań własnych gminy, oraz zasadach ich finansowania, zgodnie z przepisami o finansach publicznych.

§ 3. 1. Następujące oznaczenia graficzne na rysunku planu są obowiązującymi ustaleniami planu:

- 1) granica obszaru objętego planem;
- 2) linie rozgraniczające tereny o różnym przeznaczeniu lub różnych zasadach zagospodarowania, zwane dalej liniami rozgraniczającymi;
- 3) nieprzekraczalne linie zabudowy;
- 4) symbole terenów o określonym przeznaczeniu oraz ustalonych zasadach i warunkach zagospodarowania:
 - a) **1U** – teren zabudowy usługowej,
 - b) **1C** – teren infrastruktury technicznej - ciepłownictwo.

2. Obszar objęty planem znajduje się w całości w granicach:

- 1) udokumentowanego złoża węgla kamiennego „Rymer”;
- 2) udokumentowanego złoża węgla kamiennego i metanu jako kopaliny towarzyszącej „Chwałowice”;
- 3) udokumentowanego złoża węgla kamiennego i metanu jako kopaliny towarzyszącej „Chwałowice 1”;
- 4) udokumentowanego Lokalnego Zbiornika Wód Podziemnych Rybnik Nr 345.

§ 4. Określenia stosowane w uchwale oznaczają:

- 1) **teren** – wydzielona liniami rozgraniczającymi część obszaru objętego planem, o określonym przeznaczeniu i ustalonych zasadach lub warunkach zagospodarowania, wyróżniona symbolem terenu składającym się z

numeru i oznaczenia literowego, w którym numer wyróżnia teren spośród innych terenów na obszarze objętym planem, zaś oznaczenie literowe oznacza przeznaczenie terenu;

- 2) **nieprzekraczalna linia zabudowy** – linia, w której może być usytuowana ściana budynku bez prawa jej przekraczania w kierunku linii rozgraniczającej terenu;
- 3) **przeznaczenie podstawowe** – rodzaj przeznaczenia terenu, które zostało ustalone planem jako jedyne lub przeważające na danym terenie;
- 4) **wielkość powierzchni zabudowy** – parametr, wyrażony jako procentowy udział powierzchni zabudowy tj. powierzchni zabudowanej budynkami, liczonej po obrysie zewnętrznym ścian, a w przypadku nadwieszń, podcieni z podporami czy przejazdów – po obrysie zewnętrznym ścian wyższych kondygnacji, w powierzchni działki budowlanej;
- 5) **powierzchnia całkowita zabudowy** – suma powierzchni całkowitych wszystkich budynków na działce budowlanej, gdzie powierzchnię całkowitą budynku stanowi suma powierzchni całkowitych wszystkich kondygnacji nadziemnych, mierzonych na poziomie posadzki po jego zewnętrznym obrysie, z uwzględnieniem tynków, okładzin i balustrad;
- 6) **wysokość budowli** – wysokość mierzona od poziomu terenu w najniższym punkcie styku z budowlą do górnej krawędzi najwyżej położonego elementu budowli;
- 7) **biura** – obiekty lub lokale służące działalności związanej z funkcjonowaniem organizacji, zarządzaniem, finansami, ubezpieczeniami, doradztwem, pośrednictwem, wynajmem, projektowaniem, informatyką, archiwizowaniem, działalnością wydawniczą, reklamą, tłumaczeniami;
- 8) **ciepłownictwo** – obiekty, urządzenia i instalacje ciepłowniczej infrastruktury technicznej służącej do produkcji i dystrybucji ciepła i energii elektrycznej;
- 9) **gastronomia** – obiekty lub lokale służące działalności związanej z wyżywieniem i obsługą gastronomiczną, w tym restauracje, stołówki, bary, kawiarnie;
- 10) **handel detaliczny** – obiekty lub lokale służące sprzedaży detalicznej o powierzchni sprzedaży nie większej niż 2000 m², z wyłączeniem stacji paliw;
- 11) **kultura** – obiekty lub lokale służące działalności związanej z upowszechnianiem kultury, w tym domy kultury, kluby tematyczne, biblioteki, kina, teatry, filharmonie, opery, muzea, galerie sztuki, wystawy i ekspozycje;
- 12) **łączność i telekomunikacja** – obiekty lub lokale służące działalności związanej z przetwarzaniem i przesyłaniem informacji, w tym poczty, centrale telefoniczne, radio i telewizja, studia nagrań;
- 13) **nauka** – obiekty lub lokale służące działalności związanej ze szkolnictwem wyższym oraz jednostkami naukowymi i badawczymi;
- 14) **obsługa komunikacji drogowej** – obiekty lub lokale związane z obsługą ruchu drogowego, w tym miejsca obsługi podróżnych, stacje paliw, myjnie samochodowe i garaże dla samochodów osobowych;
- 15) **rozrywka** – obiekty lub lokale służące działalności związanej z rozrywką, w tym dyskoteki, kluby muzyczne, puby, kasyna, punkty gier losowych, kręgielnie;
- 16) **sport i rekreacja** – obiekty lub lokale służące działalności związanej z usługami sportu i rekreacji, w tym stadiony, hale sportowe, boiska, pola golfowe, tory wyścigowe, baseny, siłownie, łaźnie i sauny;
- 17) **usługi drobne** – obiekty lub lokale służące działalności związanej z wytwarzaniem artykułów użytku osobistego, domowego i biurowego, w tym obiekty lub lokale usług krawieckich, szewskich, rymarskich, fotograficznych, introligatorskich, jubilerskich, lutniczych, zegarmistrzowskich, ślusarskich, stolarskich i szklarskich;
- 18) **usługi obsługi ruchu turystycznego** – obiekty hotelarskie w rozumieniu art. 36 ustawy z dnia 29 sierpnia 1997 r. o usługach hotelarskich oraz usługach pilotów wycieczek i przewodników turystycznych (tekst jednolity Dz. U. z 2019 r. poz. 238 ze zm.), w których są świadczone usługi hotelarskie;
- 19) **usługi pielęgnacyjne** – obiekty lub lokale służące działalności związanej z usługami kosmetyczno-pielęgnacyjnymi, w tym gabinety kosmetyczne, fryzjerskie, studia wizażu, studia tatuażu;

- 20) **usługi wystawienniczo-targowe** – obiekty lub lokale służące działalności związanej z targami i wystawiennictwem wielkoprzestrzennym;
- 21) **usługi zdrowia** – obiekty lub lokale służące działalności związanej z opieką medyczną, w tym gabinety lekarskie, gabinety zabiegowe, przychodnie lekarskie oraz szpitale.

Rozdział 2

Ustalenia dla obszaru objętego planem

§ 5. W zakresie zasad ochrony i kształtowania ładu przestrzennego:

- 1) nakazuje się lokalizowanie budynków zgodnie z wyznaczonymi na rysunku planu nieprzekraczalnymi liniami zabudowy;
- 2) dopuszcza się stosowanie na obiektach budowlanych każdego rodzaju dachu z zastrzeżeniem, że kąt nachylenia połaci dachu nie może być większy niż 45°, a w przypadku dachu mansardowego nie większy niż 75°;
- 3) dopuszcza się sytuowanie budynków na działce budowlanej w odległości 1,5 m od granicy tej działki lub bezpośrednio przy jej granicy, z zastrzeżeniem pkt 1;
- 4) dopuszcza się na wszystkich terenach lokalizowanie dojść, dojazdów, w tym do działek budowlanych, oraz ścieżek rowerowych;
- 5) dopuszcza się na wszystkich terenach lokalizowanie sieci uzbrojenia terenu;
- 6) dopuszcza się na wszystkich terenach lokalizowanie obiektów małej architektury.

§ 6. W zakresie zasad ochrony środowiska, przyrody i krajobrazu zakazuje się budowy zakładów stwarzających zagrożenie dla życia lub zdrowia ludzi, a w szczególności zakładów stwarzających zagrożenie wystąpienia poważnej awarii przemysłowej.

§ 7. Obowiązują następujące ustalenia dotyczące granic i sposobów zagospodarowania terenów podlegających ochronie, na podstawie odrębnych przepisów:

- 1) na obszarze objętym planem występuje udokumentowane złożę węgla kamiennego „Rymer”;
- 2) na obszarze objętym planem występuje udokumentowane złożę węgla kamiennego i metanu jako kopaliny towarzyszącej „Chwałowice”;
- 3) na obszarze objętym planem występuje udokumentowane złożę węgla kamiennego i metanu jako kopaliny towarzyszącej „Chwałowice 1”;
- 4) obszar objęty planem znajduje się w granicach udokumentowanego Lokalnego Zbiornika Wód Podziemnych Rybnik Nr 345.

§ 8. 1. W zakresie szczegółowych zasad i warunków scalania i podziału nieruchomości ustala się:

- 1) minimalna powierzchnia nowo wydzielanych działek – 200 m²;
- 2) minimalna szerokość frontów działek nie mniejsza niż 6 m;
- 3) kąt położenia granicy działek do pasa drogowego zawarty w przedziale pomiędzy 60° a 120°.

2. Nie ustala się obszarów wymagających przeprowadzenia scaleń i podziałów nieruchomości.

§ 9. Zasady modernizacji, rozbudowy i budowy systemów komunikacji:

- 1) obsługa komunikacyjna obszaru objętego planem poprzez przyległe drogi klasy drogi zbiorczej (ulica 3 Maja i Chwałowicka);
- 2) nakazuje się zapewnienie dla budynków usługowych miejsc przeznaczonych na parkowanie pojazdów zaopatrzonych w kartę parkingową w liczbie wynikającej z ustawy z dnia 21 marca 1985 r. o drogach publicznych (tekst jednolity Dz. U. z 2020 r. poz. 470 ze zm.);
- 3) dopuszcza się realizację miejsc do parkowania, w tym miejsc przeznaczonych na parkowanie pojazdów zaopatrzonych w kartę parkingową, w dowolnej formie.

§ 10. 1. W zakresie zasad modernizacji, rozbudowy i budowy infrastruktury technicznej dopuszcza się lokalizowanie sieci uzbrojenia na obszarze objętym planem o ile jest to technicznie uzasadnione w powiązaniu z fizjografią, istniejącymi obiektami, kierunkami ogrodzeń lub kierunkami podziałów własnościowych oraz w sposób umożliwiający realizację ustalonego dla danego terenu zagospodarowania i kształtowania zabudowy zgodnej z jego przeznaczeniem.

2. W zakresie zaopatrzenia w wodę, w tym do celów przeciwpożarowych, ustala się zaopatrzenie w wodę z istniejącej bądź projektowanej sieci wodociągowej, z zastrzeżeniem przepisów rozporządzenia Ministra Infrastruktury z dnia 12 kwietnia 2002 r. w sprawie warunków technicznych, jakim powinny odpowiadać budynki i ich usytuowanie (tekst jednolity Dz. U. z 2019 r. poz. 1065 ze zm.).

3. W zakresie odprowadzania ścieków:

- 1) nakazuje się odprowadzenie ścieków bytowych do miejskiej kanalizacji sanitarnej, z zastrzeżeniem przepisów ustawy z dnia 13 września 1996 r. o utrzymaniu czystości i porządku w gminach (tekst jednolity Dz. U. z 2020 r. poz. 1439);
- 2) nakazuje się odprowadzenie wód opadowych i roztopowych do miejskiej kanalizacji deszczowej, wprowadzającej wyżej wymienione wody do ziemi lub do wód powierzchniowych.

4. W zakresie zaopatrzenia w energię elektryczną ustala się dostawę energii elektrycznej z istniejącej i projektowanej sieci elektroenergetycznej lub urządzeń wytwarzających energię z odnawialnych źródeł energii o mocy do 100 kW, z wyjątkiem urządzeń wykorzystujących moc energii wiatru i urządzeń biogazowych.

5. W zakresie zaopatrzenia w gaz ustala się dostawę gazu z istniejącej i projektowanej sieci gazowej.

6. W zakresie zaopatrzenia w ciepło:

- 1) nakazuje się dostawę ciepła:
 - a) poprzez lokalne bądź indywidualne źródło ciepła, z wykorzystaniem istniejącej bądź projektowanej sieci gazowej lub ciepłowniczej,
 - b) poprzez lokalne bądź indywidualne źródło ciepła z wykorzystaniem istniejącej bądź projektowanej sieci elektroenergetycznej,
 - c) poprzez lokalne bądź indywidualne źródło ciepła z wykorzystaniem urządzeń wytwarzających energię z odnawialnych źródeł energii o mocy do 100 kW, z wyjątkiem urządzeń wykorzystujących moc energii wiatru i urządzeń biogazowych.

7. W zakresie gospodarki odpadami:

- 1) zakazuje się prowadzenia działalności związanej wyłącznie z gospodarowaniem odpadami za wyjątkiem zbierania i przetwarzania odpadów wytwarzanych jako element towarzyszący prowadzeniu działalności zgodnej z przeznaczeniem terenu;
- 2) nakazuje się lokalizowanie miejsc na pojemniki służące do czasowego gromadzenia odpadów stałych, jako osłoniętych od strony dróg publicznych.

8. W zakresie zaopatrzenia w sieć teletechniczną ustala się obsługę telekomunikacyjną z istniejącej i projektowanej sieci telekomunikacyjnej.

§ 11. Stawka procentowa, na podstawie której ustala się opłatę, o której mowa w art. 36 ust. 4 ustawy z dnia 27 marca 2003 r. o planowaniu i zagospodarowaniu przestrzennym wynosi 30%.

Rozdział 3

Ustalenia dotyczące przeznaczenia terenów, a także ustalenia dotyczące zasad kształtowania zabudowy oraz wskaźników zagospodarowania terenu

§ 12. 1. Wyznacza się teren zabudowy usługowej, oznaczony symbolem **1U**, dla którego ustala się przeznaczenie podstawowe – zabudowa usługowa, w ramach której dopuszcza się:

- 1) biura;
- 2) gastronomię;
- 3) handel detaliczny;
- 4) kulturę;

- 5) łączność i telekomunikację;
- 6) naukę;
- 7) obsługę komunikacji drogowej;
- 8) rozrywkę;
- 9) sport i rekreację;
- 10) usługi drobne;
- 11) usługi obsługi ruchu turystycznego;
- 12) usługi pielęgnacyjne;
- 13) usługi wystawienniczo-targowe;
- 14) usługi zdrowia za wyjątkiem szpitali.

2. Dla terenu wyznaczonego w ust. 1 ustala się następujące parametry i wskaźniki kształtowania zabudowy oraz zagospodarowania terenu:

- 1) maksymalna wielkość powierzchni zabudowy w stosunku do powierzchni działki budowlanej – 95%;
- 2) minimalny udział procentowy powierzchni biologicznie czynnej w odniesieniu do powierzchni działki budowlanej – nie ustala się;
- 3) intensywność zabudowy:
 - a) minimalna – 0,01,
 - b) maksymalna – 4,0;
- 4) maksymalna wysokość zabudowy:
 - a) budynki – 35 m,
 - b) budowle – 25 m;
- 5) linia zabudowy – zgodnie z § 5 pkt 1;
- 6) geometria dachu – zgodnie z § 5 pkt 2.

§ 13. 1. Wyznacza się teren infrastruktury technicznej - ciepłownictwo, oznaczony symbolem **1C**, dla którego ustala się przeznaczenie podstawowe – infrastruktura techniczna - ciepłownictwo.

2. W terenie wyznaczonym w ust. 1 dopuszcza się:

- 1) kotłownie gazowe;
- 2) układy kogeneracyjne zasilane gazem;
- 3) instalacje odnawialnych źródeł energii produkujących ciepło i energię elektryczną.

3. Dla terenu wyznaczonego w ust. 1 ustala się następujące parametry i wskaźniki kształtowania zabudowy oraz zagospodarowania terenu:

- 1) maksymalna wielkość powierzchni zabudowy w stosunku do powierzchni działki budowlanej – 95%;
- 2) minimalny udział procentowy powierzchni biologicznie czynnej w odniesieniu do powierzchni działki budowlanej – nie ustala się;
- 3) intensywność zabudowy:
 - a) minimalna – 0,01,
 - b) maksymalna – 4,0;
- 4) maksymalna wysokość zabudowy:
 - a) budynki - 20 m,
 - b) budowle - 35 m;

- 5) linia zabudowy – zgodnie z § 5 pkt 1;
- 6) geometria dachu – zgodnie z § 5 pkt 2.

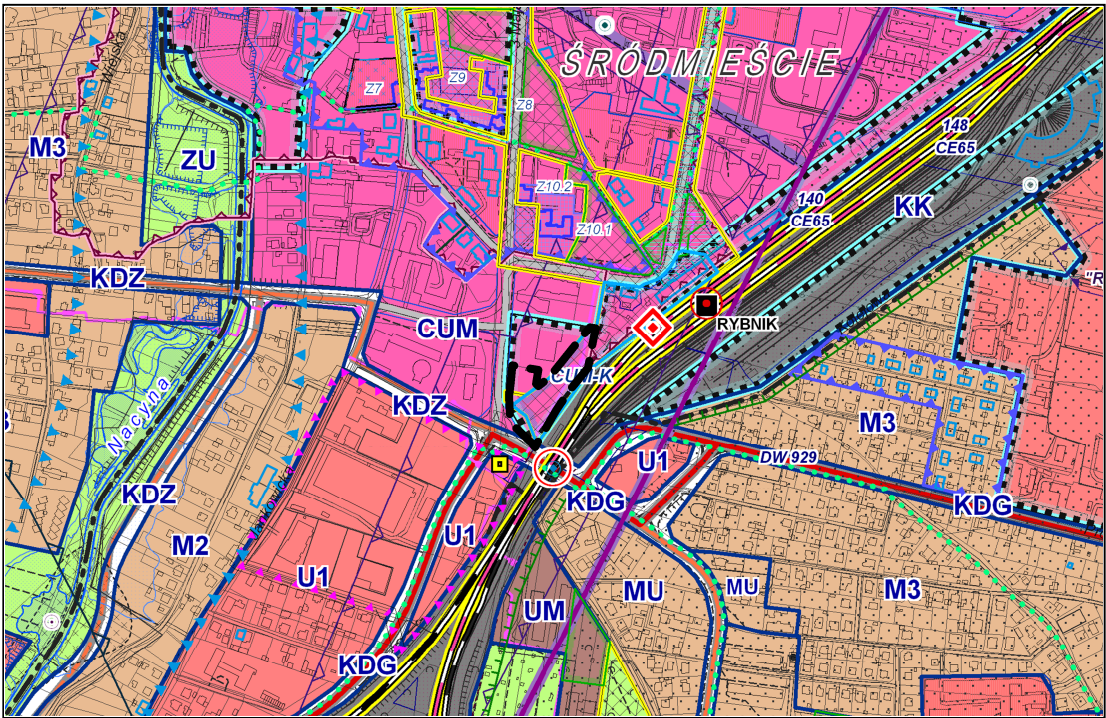
Rozdział 4 **Przepisy końcowe**

§ 14. Uchwała wchodzi w życie po upływie 14 dni od dnia jej ogłoszenia w Dzienniku Urzędowym Województwa Śląskiego.

Przewodniczący Rady Miasta

Wojciech Kiljańczyk

WYRYS ZE STUDIUM UWARUNKOWA
I KIERUNKÓW ZAGOSPODAROWANIA
PRZESTRZENNEGO MIASTA RYBNIKA
PRZYJĘTOGO UCHWAŁĄ NR 370/XXIII/2016
RADY MIASTA RYBNIKA
Z DNIA 30 CZERWCA 2016 R.
SKALA 1:10000

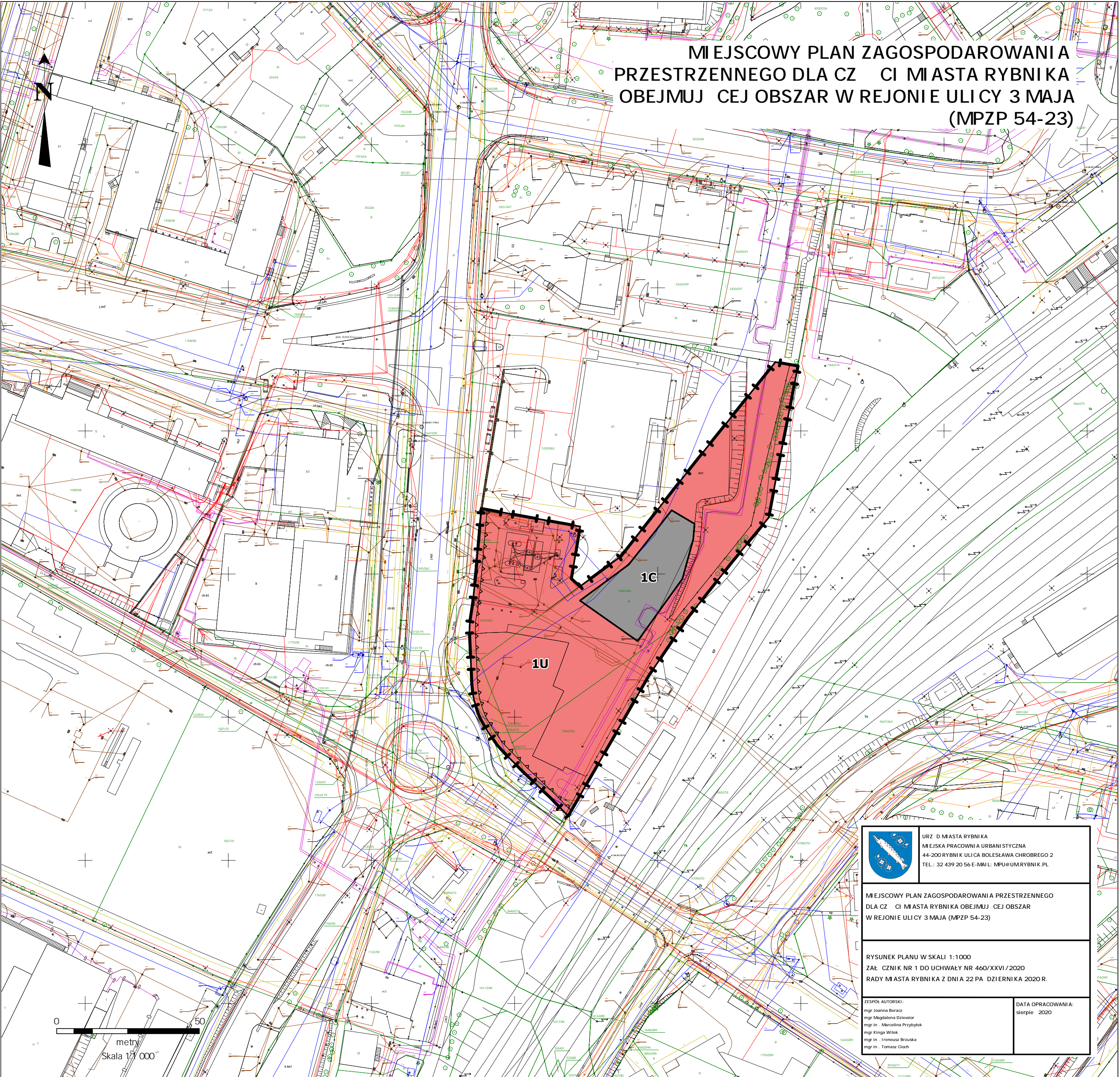


GRANICA OBSZARU OBJ. TEGO PLANU
CUM - OBSZAR WIELOFUNKCYJNEGO
CENTRUM MIASTA


LEGENDA
OZNACZENIA B D CE OBOWI. ZUJ. CYMI USTALENIAMI PLANU:

- GRANICA OBSZARU OBJ. TEGO PLANU
- LINIA ROZGRANICZAJĄCA TERENY O RÓŻNYM PRZYZNACZENIU
LUB RÓŻNYCH ZASADACH ZAGOSPODAROWANIA
- NIEPRZEKRACZALNA LINIA ZABUDOWY
- U - TERENY ZABUDOWY USŁUGOWEJ
- C - TERENY INFRASTRUKTURY TECHNICZNEJ - CIEPŁOWNICTWO

OBSZAR OBJ. TY PLANEM ZNAJDUJE SIĘ W CAŁOŚCI W GRANICACH:
- UDOKUMENTOWANEGO ŻŁOŻA W GŁA KAMIENNEGO "RYMER",
- UDOKUMENTOWANEGO ŻŁOŻA W GŁA KAMIENNEGO I METANU JAKO
KOPALINY TOWARZYSZĄCEJ "CHWAŁOWICE",
- UDOKUMENTOWANEGO ŻŁOŻA W GŁA KAMIENNEGO I METANU JAKO
KOPALINY TOWARZYSZĄCEJ "CHWAŁOWICE 1",
- UDOKUMENTOWANEGO LOKALNEGO ZBIORNIKA WÓD PODZIEMNYCH
RYBNIK NR 345.



MIJSCOWY PLAN ZAGOSPODAROWANIA
PRZESTRZENNEGO DLA CZ. CI MIASTA RYBNIKA
OBJĘTUJĄCEJ OBSZAR W REJONIE ULICY 3 MAJA
(MPZP 54-23)



URZĘD MIASTA RYBNIKA
MIEJSKA PRACOWNIA URBANISTYCZNA
44-200 RYBNIK ULICA BOLESŁAWA CHROBREGO 2
TEL.: 32 439 20 56 E-MAIL: MPU@UM.RYBNIK.PL

MIJSCOWY PLAN ZAGOSPODAROWANIA PRZESTRZENNEGO
DLA CZ. CI MIASTA RYBNIKA OBJĘTUJĄCEJ OBSZAR
W REJONIE ULICY 3 MAJA (MPZP 54-23)

RYSUNEK PLANU W SKALI 1:1000
ZAŁ. CZNIK NR 1 DO UCHWAŁY NR 460/XXVI/2020
RADY MIASTA RYBNIKA Z DNIA 22 PAŹDZIERNIKA 2020 R.

ZESPÓŁ AUTORÓW:
mgr Joanna Borecz
mgr Magdalena Dziwior
mgr inż. Marcelina Przybyłek
mgr Kinga Witk
mgr inż. Ireneusz Brzuska
mgr inż. Tomasz Cioch

DATA OPRACOWANIA:
sierpień 2020

Rozstrzygnięcie Rady Miasta Rybnika o sposobie realizacji, zapisanych w planie, inwestycji z zakresu infrastruktury technicznej, które należą do zadań własnych gminy, oraz zasadach ich finansowania, zgodnie z przepisami o finansach publicznych

Prognoza skutków finansowych uchwalenia miejscowego planu zagospodarowania przestrzennego dla części miasta Rybnika obejmującej obszar w rejonie ulicy 3 Maja (MPZP 54-23) uwzględnia realizację inwestycji należących do zakresu zadań własnych gminy. Do zadań tych należą inwestycje z zakresu infrastruktury drogowej obejmującej realizację dróg publicznych oraz infrastruktury technicznej obejmującej sieć wodociągową, kanalizacyjną i oświetlenia ulicznego.

Są to zadania, na których wykonanie można uzyskać środki pomocowe oraz dofinansowanie przy wstępnym zainwestowaniu środków własnych miasta.

Niezależnie od starań i zabiegów w celu pozyskania również zewnętrznych funduszy na realizację infrastruktury technicznej i dróg realne jest sfinansowanie zadania inwestycyjnego w oparciu o budżet miasta. Opcjonalnie inwestycje można zrealizować także w oparciu o partnerstwo publiczno-prywatne.

Z analizy przeprowadzonej w prognozie oraz przyjętych rozwiązań w projekcie planu wynika, że istnieje możliwość realizacji planowanych inwestycji etapowo w okresie kilku lat, a inwestycja leży po stronie dochodowej dla miasta.