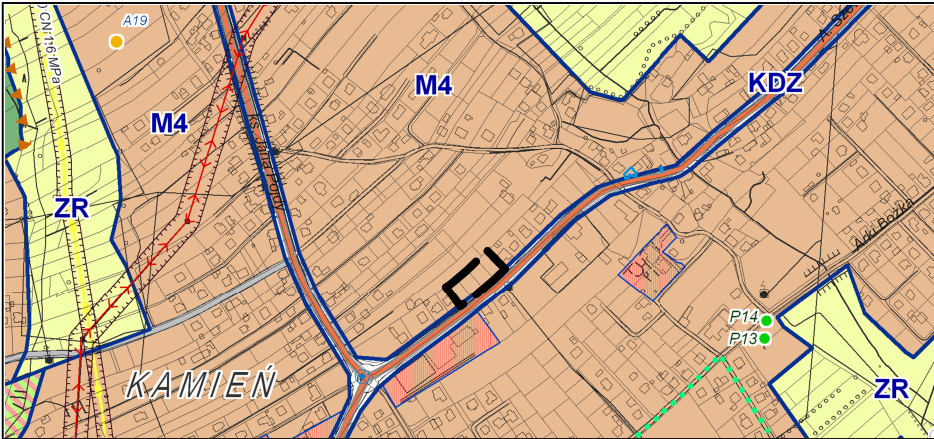




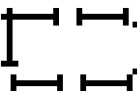



WYRYS ZE STUDIUM UWARUNKOWA
I KIERUNKÓW ZAGOSPODAROWANIA
PRZESTRZENNEGO MIASTA RYBNIKA
PRZYJĘTOGO UCHWAŁĄ NR 370/XXIII/2016
RADY MIASTA RYBNIKA
Z DNIA 30 CZERWCA 2016 R.

SKALA 1:10000



-  GRANICA OBSZARU OBJĘTEGO PLANEM
-  M4 - OBSZARY ZABUDOWY MIESZKANIOWEJ JEDNORODZINNEJ

LEGENDA
OZNACZENIA BUDOWNE OBOWIĄZUJĄCE CYM USTALENIAMI
PLANU:

-  GRANICA OBSZARU OBJĘTEGO PLANEM
-  LINIA ROZGRANICZAJĄCA TERENY O RÓŻNYM PRZEZNACZENIU LUB RÓŻNYCH ZASADACH ZAGOSPODAROWANIA
-  NIEPRZEKRACZALNA LINIA ZABUDOWY
-  MU - TERENY ZABUDOWY MIESZKANIOWO-USŁUGOWEJ

OBSZAR OBJĘTY PLANEM ZNAJDUJE SIĘ W CAŁOŚCI W
GRANICACH PARKU KRAJOBRAZOWEGO "CYSTERSKIE
KOMPOZYCJE KRAJOBRAZOWE RUD WIELKICH"

