

Projekt

z dnia 8 kwietnia 2021 r.

Zatwierdzony przez

**UCHWAŁA NR
RADY MIASTA RYBNIKA**

z dnia 2021 r.

w sprawie uchwalenia miejscowego planu zagospodarowania przestrzennego dla części miasta Rybnika obejmującej obszar w rejonie ulicy Juliana Ursyna Niemcewicza (MPZP 54-20)

Na podstawie art. 18 ust. 2 pkt 5 ustawy z dnia 8 marca 1990 r. o samorządzie gminnym (tekst jednolity Dz. U. z 2020 r. poz. 713 ze zm.), art. 20 ust. 1 ustawy z dnia 27 marca 2003 r. o planowaniu i zagospodarowaniu przestrzennym (tekst jednolity Dz. U. z 2020 r. poz. 293 ze zm.), w związku z uchwałą Nr 731/XLVII/2018 Rady Miasta Rybnika z dnia 19 kwietnia 2018 r. w sprawie przystąpienia do sporządzenia miejscowego planu zagospodarowania przestrzennego dla części miasta Rybnika (MPZP 54), po stwierdzeniu, że projekt miejscowego planu zagospodarowania przestrzennego nie narusza ustaleń studium uwarunkowań i kierunków zagospodarowania przestrzennego miasta Rybnika przyjętego Uchwałą Nr 370/XXIII/2016 Rady Miasta Rybnika z dnia 30 czerwca 2016 r.,

na wniosek Prezydenta Miasta Rybnika, po zaopiniowaniu przez Komisję Gospodarki Przestrzennej i Działalności Gospodarczej,

**Rada Miasta Rybnika
uchwała:**

**Rozdział 1
Przepisy ogólne**

§ 1. 1. Miejscowy plan zagospodarowania przestrzennego dla części miasta Rybnika obejmującej obszar w rejonie ulicy Juliana Ursyna Niemcewicza (MPZP 54-20), zwany dalej jest planem.

2. Plan obejmuje obszar o powierzchni około 0,45 ha, przedstawiony na rysunku planu.

§ 2. 1. Uchwała obejmuje ustalenia planu zawarte w treści uchwały, stanowiące tekst planu oraz w części graficznej planu, którą stanowi rysunek planu w skali 1:1000, będący załącznikiem nr 1 do uchwały.

2. Załącznikami do uchwały są:

- 1) rysunek planu w skali 1:1000, stanowiący załącznik nr 1;
- 2) rozstrzygnięcie Rady Miasta Rybnika o sposobie realizacji, zapisanych w planie, inwestycji z zakresu infrastruktury technicznej, które należą do zadań własnych gminy, oraz zasadach ich finansowania, zgodnie z przepisami o finansach publicznych, stanowiące załącznik nr 2;
- 3) dane przestrzenne, stanowiące załącznik nr 3.

§ 3. 1. Następujące oznaczenia graficzne na rysunku planu są obowiązującymi ustaleniami planu:

- 1) granica obszaru objętego planem;
- 2) linie rozgraniczające tereny o różnym przeznaczeniu lub różnych zasadach zagospodarowania, zwane dalej liniami rozgraniczającymi;
- 3) nieprzekraczalne linie zabudowy;
- 4) symbole terenów o określonym przeznaczeniu oraz ustalonych zasadach i warunkach zagospodarowania:
 - a) **1MU** - tereny zabudowy mieszkaniowo-usługowej,

- b) **1U** - teren zabudowy usługowej,
- c) **1KDZ** - teren drogi publicznej klasy drogi zbiorczej,
- d) **1KDD** - teren drogi publicznej klasy drogi dojazdowej.

2. Określa się na rysunku planu granicę obszaru podlegającego ochronie, na podstawie odrębnych przepisów - granicę administracyjną miasta.

§ 4. Określenia stosowane w uchwale oznaczają:

- 1) **teren** - wydzielona liniami rozgraniczającymi część obszaru objętego planem, o określonym przeznaczeniu i ustalonych zasadach lub warunkach zagospodarowania, wyróżniona symbolem terenu składającym się z numeru i oznaczenia literowego, w którym numer wyróżnia teren spośród innych terenów o tym samym przeznaczeniu, zaś oznaczenie literowe oznacza przeznaczenie terenu;
- 2) **przeznaczenie podstawowe** - rodzaj przeznaczenia terenu, które zostało ustalone planem jako jedyne lub przeważające na danym terenie;
- 3) **nieprzekraczalna linia zabudowy** - linia, w której może być usytuowana ściana budynku bez prawa jej przekraczania w kierunku linii rozgraniczającej;
- 4) **wielkość powierzchni zabudowy** - parametr, wyrażony jako procentowy udział powierzchni zabudowy tj. powierzchni zabudowanej budynkami, liczonej po obrysie zewnętrznym ścian, a w przypadku nadwieszń, podcieni z podporami czy przejazdów - po obrysie zewnętrznym ścian wyższych kondygnacji, w powierzchni działki budowlanej;
- 5) **powierzchnia całkowita zabudowy** - suma powierzchni całkowitych wszystkich budynków na działce budowlanej, gdzie powierzchnię całkowitą budynku stanowi suma powierzchni całkowitych wszystkich kondygnacji nadziemnych mierzonych na poziomie posadzki po jego zewnętrznym obrysie, z uwzględnieniem tynków, okładzin i balustrad;
- 6) **wysokość budowli** - wysokość mierzona od poziomu terenu w najniższym punkcie styku z budowlą do górnej krawędzi najwyżej położonego elementu budowli;
- 7) **biura** - obiekty lub lokale służące działalności związanej z funkcjonowaniem organizacji, zarządzaniem, finansami, ubezpieczeniami, doradztwem, pośrednictwem, wynajmem, projektowaniem, informatyką, archiwizowaniem, działalnością wydawniczą, reklamą, tłumaczeniami;
- 8) **usługi zdrowia** - obiekty lub lokale służące działalności związanej z opieką medyczną, w tym gabinety lekarskie, pracownie medyczne, przychodnie oraz szpitale;
- 9) **usługi pielęgnacyjne** - obiekty lub lokale służące działalności związanej z usługami kosmetyczno-pielęgnacyjnymi, w tym gabinety kosmetyczne, fryzjerskie, studia wizażu, studia tatuażu i solaria;
- 10) **usługi oświatowo-wychowawcze** – obiekty lub lokale służące działalności związanej z oświatą i wychowaniem takie jak żłobek lub klub dziecięcy w rozumieniu ustawy z dnia 4 lutego 2011 r. o opiece nad dziećmi w wieku do lat 3 (tekst jednolity Dz. U. z 2021 r. poz. 75) oraz przedszkole, szkoła bądź placówka, o których mowa w art. 2 ustawy z dnia 14 grudnia 2016 r. Prawo oświatowe (tekst jednolity Dz. U. z 2020 r. poz. 910 ze zm.);
- 11) **handel detaliczny** - obiekty lub lokale służące sprzedaży detalicznej o powierzchni sprzedaży nie większej niż 2000 m², z wyłączeniem stacji paliw;
- 12) **usługi drobne** - obiekty lub lokale służące działalności związanej z wytwarzaniem artykułów użytku osobistego, domowego i biurowego, w tym obiekty usług krawieckich, szewskich, rymarskich, fotograficznych, introligatorskich, jubilerskich, lutniczych, zegarmistrzowskich, ślusarskich, stolarskich i szklarskich;
- 13) **usługi naprawcze** - obiekty lub lokale służące działalności związanej z konserwacją i naprawą artykułów użytku osobistego, domowego i biurowego oraz naprawą i diagnostyką pojazdów;
- 14) **sport i rekreacja** - obiekty lub lokale służące działalności związanej z usługami sportu i rekreacji, w tym stadiony, hale sportowe, boiska, pola golfowe, tory wyścigowe, baseny, siłownie, łaźnie i sauny;
- 15) **gastronomia** - obiekty lub lokale służące działalności związanej z wyżywieniem i obsługą gastronomiczną, w tym restauracje, stołówki, bary, kawiarnie;

- 16) **rozrywka** - obiekty lub lokale służące działalności związanej z rozrywką, w tym dyskoteki, kluby muzyczne, puby, kasyna, punkty gier losowych, kręgielnie;

Rozdział 2

Ustalenia dla całego obszaru objętego planem

§ 5. W zakresie zasad ochrony i kształtowania ładu przestrzennego:

- 1) nakazuje się lokalizowanie budynków na obszarze planu zgodnie z wyznaczonymi na rysunku planu nieprzekraczalnymi liniami zabudowy;
- 2) zakazuje się stosowania pokrycia elewacji w formie paneli z tworzyw sztucznych typu siding lub blachy falistej lub trapezowej;
- 3) dopuszcza się stosowanie na obiektach budowlanych każdego rodzaju dachu z zastrzeżeniem, że kąt nachylenia połaci dachu nie może być większy niż 45°, a w przypadku dachu mansardowego nie większy niż 75°;
- 4) dopuszcza się na wszystkich terenach lokalizowanie dojść, dojazdów, w tym do działek budowlanych, oraz ścieżek rowerowych;
- 5) dopuszcza się lokalizowanie na wszystkich terenach sieci uzbrojenia terenu, z zastrzeżeniem pkt 6 i 7;
- 6) dopuszcza się lokalizowanie infrastruktury telekomunikacyjnej o maksymalnej wysokości zabudowy 25 m na terenie oznaczonym symbolem **1U**;
- 7) dopuszcza się lokalizowanie infrastruktury telekomunikacyjnej o nieznacznym oddziaływaniu o maksymalnej wysokości zabudowy 10 m na terenach oznaczonych symbolami **1MU**.

§ 6. W zakresie zasad ochrony środowiska, przyrody i krajobrazu dopuszcza się poziom hałasu dla terenu oznaczonego symbolem **1MU** jak dla terenów zabudowy mieszkaniowo-usługowej.

§ 7. Obowiązują następujące ustalenia dotyczące granic i sposobów zagospodarowania terenów podlegających ochronie, na podstawie odrębnych przepisów, w tym terenów górniczych:

- 1) na obszarze objętym planem występuje udokumentowane złożę węgla kamiennego „Marcel 1”;
- 2) obszar objęty planem zlokalizowany jest w granicach obszaru górniczego „Radlin II”;
- 3) obszar objęty planem zlokalizowany jest w granicach terenu górniczego „Radlin II”;
- 4) w obszarze i terenie górniczym, o których mowa w pkt 2 i 3, obowiązuje nakaz uwzględniania aktualnych czynników geologiczno-górniczych przy budowie bądź przebudowie obiektów budowlanych.

§ 8. 1. W zakresie szczegółowych zasad i warunków scalania i podziału nieruchomości ustala się:

- 1) minimalna powierzchnia nowo wydzielanych działek - 700 m²;
- 2) minimalna szerokość frontów działek - 18 m;
- 3) kąt położenia granicy działek do pasa drogowego zawarty w przedziale pomiędzy 60° a 120°.

2. Nie ustala się obszarów wymagających przeprowadzenia scaleń i podziału nieruchomości.

§ 9. Ustala się następujące zasady modernizacji, rozbudowy i budowy systemów komunikacji:

- 1) obsługa komunikacyjna obszaru poprzez:
 - a) przyległą do obszaru objętego planem drogę publiczną klasy drogi zbiorczej (ulica Niepodległości),
 - b) drogę publiczną klasy drogi zbiorczej oznaczoną symbolem **1KDZ** (ulica Marklowicka),
 - c) drogę publiczną klasy drogi dojazdowej oznaczoną symbolem **1KDD** (ulica Juliana Ursyna Niemcewicza);
- 2) ustala się szerokość drogi publicznej oznaczonej symbolem **1KDZ** w liniach rozgraniczających - 20 m, z zastrzeżeniem pkt 4;
- 3) ustala się szerokości drogi publicznej oznaczonej symbolem **1KDD** w liniach rozgraniczających - 10 m, z zastrzeżeniem pkt 4;
- 4) dopuszcza się inne szerokości dróg publicznych w liniach rozgraniczających niż te, o których mowa w pkt 2 i 3, w tym lokalne przewężenia tych dróg, spowodowane istniejącym zagospodarowaniem, zgodnie z rysunkiem planu;

5) nakazuje się zapewnienie co najmniej:

- a) 2 miejsc do parkowania na 1 lokal mieszkalny w zabudowie mieszkaniowej jednorodzinnej,
 - b) 1 miejsca do parkowania na każde 35 m² powierzchni użytkowej lokalu usługowego, lecz nie mniej niż 2 miejsc do parkowania oraz 1 miejsca przeznaczonego na parkowanie pojazdów zaopatrzonych w kartę parkingową na każde 15 miejsc do parkowania,
 - c) 1 miejsca do parkowania na 1 lokal mieszkalny lokalizowany w budynkach o innych funkcjach niż mieszkaniowe oraz 1 miejsca do parkowania przeznaczonego na parkowanie pojazdów zaopatrzonych w kartę parkingową na każde 15 miejsc do parkowania;
- 6) nakazuje się lokalizowanie wszystkich miejsc do parkowania przewidzianych do obsługi w ramach działek budowlanych, na których te obiekty są usytuowane;
- 7) dopuszcza się realizację miejsc do parkowania, w tym miejsc przeznaczonych na parkowanie pojazdów zaopatrzonych w kartę parkingową w dowolnej formie.

§ 10. 1. W zakresie zasad modernizacji, rozbudowy i budowy infrastruktury technicznej:

- 1) nakazuje się lokalizowanie sieci uzbrojenia terenu w liniach rozgraniczających dróg publicznych, z zastrzeżeniem pkt 2;
- 2) dopuszcza się lokalizowanie sieci uzbrojenia terenu poza liniami rozgraniczającymi dróg publicznych o ile jest to technicznie uzasadnione w powiązaniu z fizjografią, istniejącymi obiektami, kierunkami ogrodzeń lub kierunkami podziałów własnościowych oraz w sposób umożliwiający realizację ustalonego dla danego terenu zagospodarowania i kształtowania zabudowy zgodnej z jego przeznaczeniem.

2. W zakresie zaopatrzenia w wodę, w tym do celów przeciwpożarowych, ustala się zaopatrzenie w wodę z istniejącej bądź projektowanej sieci wodociągowej, z zastrzeżeniem przepisów rozporządzenia Ministra Infrastruktury z dnia 12 kwietnia 2002 r. w sprawie warunków technicznych, jakim powinny odpowiadać budynki i ich usytuowanie (tekst jednolity Dz. U. z 2019 r. poz. 1065 ze zm.).

3. W zakresie odprowadzania ścieków:

- 1) nakazuje się odprowadzanie ścieków bytowych do miejskiej kanalizacji sanitarnej, z zastrzeżeniem przepisów ustawy z dnia 13 września 1996 r. o utrzymaniu czystości i porządku w gminach (tekst jednolity Dz. U. z 2020 r. poz. 1439 ze zm.);
- 2) nakazuje się odprowadzenie wód opadowych i roztopowych do miejskiej kanalizacji deszczowej, wprowadzającej wyżej wymienione wody do ziemi lub wód powierzchniowych, z zastrzeżeniem pkt 3;
- 3) dopuszcza się, do czasu zrealizowania kanalizacji deszczowej, odprowadzenie wód opadowych i roztopowych do ziemi i do wód po uprzednim zabezpieczeniu przed przedostaniem się zanieczyszczonych wód do ziemi i do wód.

4. W zakresie zaopatrzenia w energię elektryczną ustala się dostawę energii elektrycznej z istniejącej i projektowanej sieci elektroenergetycznej lub urządzeń wytwarzających energię z odnawialnych źródeł energii o mocy do 100 kW, z wyjątkiem urządzeń wykorzystujących moc energii wiatru i urządzeń biogazowych.

5. W zakresie zaopatrzenia w gaz ustala się dostawę gazu z istniejącej i projektowanej sieci gazowej.

6. W zakresie zaopatrzenia w ciepło:

- 1) nakazuje się dostawę ciepła:
 - a) poprzez lokalne bądź indywidualne źródło ciepła, z wykorzystaniem istniejącej bądź projektowanej sieci gazowej lub ciepłowniczej, z zastrzeżeniem pkt 2,
 - b) poprzez lokalne bądź indywidualne źródło ciepła z wykorzystaniem istniejącej bądź projektowanej sieci elektroenergetycznej,
 - c) poprzez lokalne bądź indywidualne źródło ciepła z wykorzystaniem urządzeń wytwarzających energię z odnawialnych źródeł energii o mocy do 100 kW, z wyjątkiem urządzeń wykorzystujących moc energii wiatru i urządzeń biogazowych;

2) w przypadku braku możliwości dostawy ciepła z wykorzystaniem istniejącej bądź projektowanej sieci gazowej lub ciepłowniczej, dopuszcza się dostawę ciepła w oparciu o proekologiczne i wysokosprawne indywidualne źródła ciepła, charakteryzujące się brakiem lub niską emisją substancji do powietrza.

7. W zakresie gospodarki odpadami nakazuje się lokalizowanie miejsc na pojemniki służące do czasowego gromadzenia odpadów stałych, jako osłoniętych od strony dróg publicznych.

8. W zakresie zaopatrzenia w sieć teletechniczną ustala się obsługę telekomunikacyjną z istniejącej i projektowanej sieci telekomunikacyjnej.

§ 11. Stawka procentowa, na podstawie której ustala się opłatę, o której mowa w art. 36 ust. 4 ustawy z dnia 27 marca 2003 r. o planowaniu i zagospodarowaniu przestrzennym, wynosi 30%.

§ 12. W zakresie sposobów usytuowania obiektów budowlanych w stosunku do dróg i innych terenów publicznie dostępnych oraz granic przyległych nieruchomości, kolorystyki obiektów budowlanych oraz pokrycia dachów:

- 1) nakazuje się stosowanie kolorystyki elewacji budynków w odcieniach beżu i szarości, a także w naturalnych kolorach użytych materiałów;
- 2) dopuszcza się stosowanie zróżnicowań barwnych na cofniętych lub wysuniętych partiach fasad (cokoły, pilastry, belkowania, obramowania okien) i innych elementach podziałów pionowych i poziomych;
- 3) dopuszcza się stosowanie każdego rodzaju pokrycia dachu.

§ 13. Ustala się minimalną powierzchnię nowo wydzielonych działek budowlanych dla zabudowy mieszkaniowej jednorodzinnej wolno stojącej - 700 m².

Rozdział 3

Ustalenia dotyczące przeznaczenia terenów, a także ustalenia dotyczące zasad kształtowania zabudowy oraz wskaźników zagospodarowania terenu

§ 14. 1. Wyznacza się teren zabudowy mieszkaniowo-usługowej, oznaczony symbolem **1MU**, dla którego ustala się przeznaczenie podstawowe:

- 1) zabudowa mieszkaniowa jednorodzinna;
- 2) zabudowa usługowa, w ramach której dopuszcza się:
 - a) biura,
 - b) gastronomię,
 - c) handel detaliczny,
 - d) rozrywkę za wyjątkiem dyskotek, klubów muzycznych, kasyn i punktów gier losowych,
 - e) sport i rekreację,
 - f) usługi drobne,
 - g) usługi naprawcze za wyjątkiem lakierni,
 - h) usługi pielęgnacyjne,
 - i) usługi zdrowia za wyjątkiem szpitali.

2. Dla terenu wyznaczonego w ust. 1 ustala się następujące parametry i wskaźniki kształtowania zabudowy oraz zagospodarowania terenu:

- 1) nakazuje się realizację zabudowy w formie wolno stojącej;
- 2) maksymalna wielkość powierzchni zabudowy w stosunku do powierzchni działki budowlanej - 30%;
- 3) intensywność zabudowy:
 - a) minimalna - 0,02,
 - b) maksymalna - 0,7;
- 4) minimalny udział procentowy powierzchni biologicznie czynnej w odniesieniu do powierzchni działki budowlanej - 45%;

- 5) maksymalna wysokość zabudowy:
- a) budynki - 10 m, z zastrzeżeniem lit. b,
 - b) budynki gospodarcze i garaże wolno stojące - 6 m,
 - c) wiaty i altany - 3,5 m,
 - d) budowle - 10 m, z zastrzeżeniem lit. c;
- 6) linie zabudowy - zgodnie z § 5 pkt 1;
- 7) geometria dachu - zgodnie z § 5 pkt 5.

§ 15. 1. Wyznacza się teren zabudowy usługowej, oznaczony symbolem **1U**, dla którego ustala się przeznaczenie podstawowe - zabudowa usługowa, w ramach której dopuszcza się:

- 1) biura;
- 2) usługi zdrowia;
- 3) usługi pielęgnacyjne;
- 4) handel detaliczny wyłącznie w zakresie obiektów i lokali służących sprzedaży detalicznej o powierzchni sprzedaży nie większej niż 400 m²;
- 5) usługi drobne;
- 6) usługi naprawcze za wyjątkiem lakierni;
- 7) sport i rekreację wyłącznie w zakresie siłowni, łaźni i saun;
- 8) gastronomię i rozrywkę za wyjątkiem dyskotek, klubów muzycznych, kasyn i punktów gier losowych;
- 9) usługi oświatowo-wychowawcze.

2. Dla terenu wyznaczonego w ust. 1 ustala się następujące parametry i wskaźniki kształtowania zabudowy oraz zagospodarowania terenu:

- 1) maksymalna wielkość powierzchni zabudowy w stosunku do powierzchni działki budowlanej - 30%;
- 2) intensywność zabudowy:
 - a) minimalna - 0,002,
 - b) maksymalna - 0,7;
- 3) minimalny udział procentowy powierzchni biologicznie czynnej w odniesieniu do powierzchni działki budowlanej - 45%;
- 4) maksymalna wysokość zabudowy:
 - a) budynki - 10 m,
 - b) wiaty - 3,5 m,
 - c) budowle - 25 m, z zastrzeżeniem lit. b;
- 5) linie zabudowy - zgodnie z § 5 pkt 1;
- 6) geometria dachu - zgodnie z § 5 pkt 5.

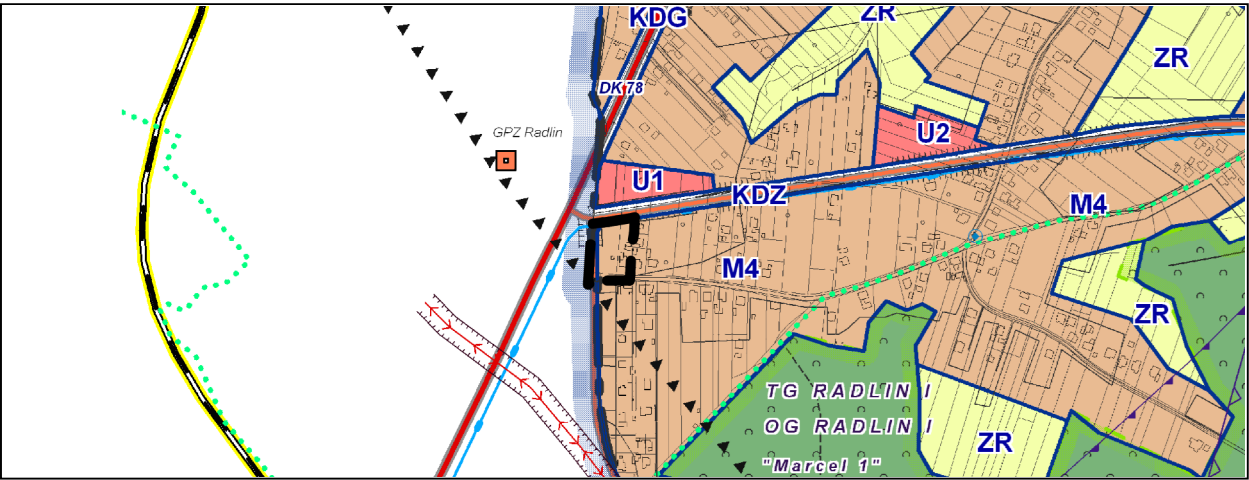
§ 16. Wyznacza się teren drogi publicznej klasy drogi zbiorczej, oznaczony symbolem **1KDZ**, dla którego ustala się przeznaczenie podstawowe - droga publiczna klasy drogi zbiorczej.

§ 17. Wyznacza się teren drogi publicznej klasy drogi dojazdowej, oznaczony symbolem **1KDD**, dla którego ustala się przeznaczenie podstawowe - droga publiczna klasy drogi dojazdowej.

Rozdział 4 **Przepisy końcowe**

§ 18. Uchwała wchodzi w życie po upływie 14 dni od dnia jej ogłoszenia w Dzienniku Urzędowym Województwa Śląskiego.

WYRYS ZE STUDIUM UWARUNKOWAŃ I KIERUNKÓW
ZAGOSPODAROWANIA PRZESTRZENNEGO MIASTA RYBNIKA
PRZYJĘTOGO UCHWAŁĄ NR 370/XXIII/2016 RADY MIASTA
RYBNIKA Z DNIA 30 CZERWCA 2016 R.
SKALA 1:10000



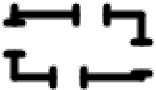
GRANICA OBSZARU OBJĘTEGO PLANEM



M4 - OBSZARY ZABUDOWY MIESZKANIOWEJ JEDNORODZINNEJ

LEGENDA

OZNACZENIA PODSTAWOWE, BUDOWANE OBOWIĄZUJĄCYMI USTALENIAMI PLANU:



GRANICA OBSZARU OBJĘTEGO PLANEM



LINIA ROZGRANICZAJĄCA TERENY O RÓŻNYM PRZEZNACZENIU LUB
RÓŻNYCH ZASADACH ZAGOSPODAROWANIA
NIEPRZEKACZALNA LINIA ZABUDOWY



TERENY ZABUDOWY MIESZKANIOWO-USŁUGOWEJ



TERENY ZABUDOWY USŁUGOWEJ



TERENY DRÓG PUBLICZNYCH KLASY DROGI ZBIORCZEJ



TERENY DRÓG PUBLICZNYCH KLASY DROGI DOJAZDOWEJ

GRANICA OBSZARU PODLEGAJĄCEGO OCHRONIE, NA PODSTAWIE ODRĘBNYCH
PRZEPISÓW:


--- GRANICA ADMINISTRACYJNA MIASTA

CAŁY OBSZAR OBJĘTY PLANEM ZNAJDUJE SIĘ W GRANICACH UDOKUMENTOWANEGO
ZŁOŻA W GŁA KAMIENNEGO "MARCEL 1"

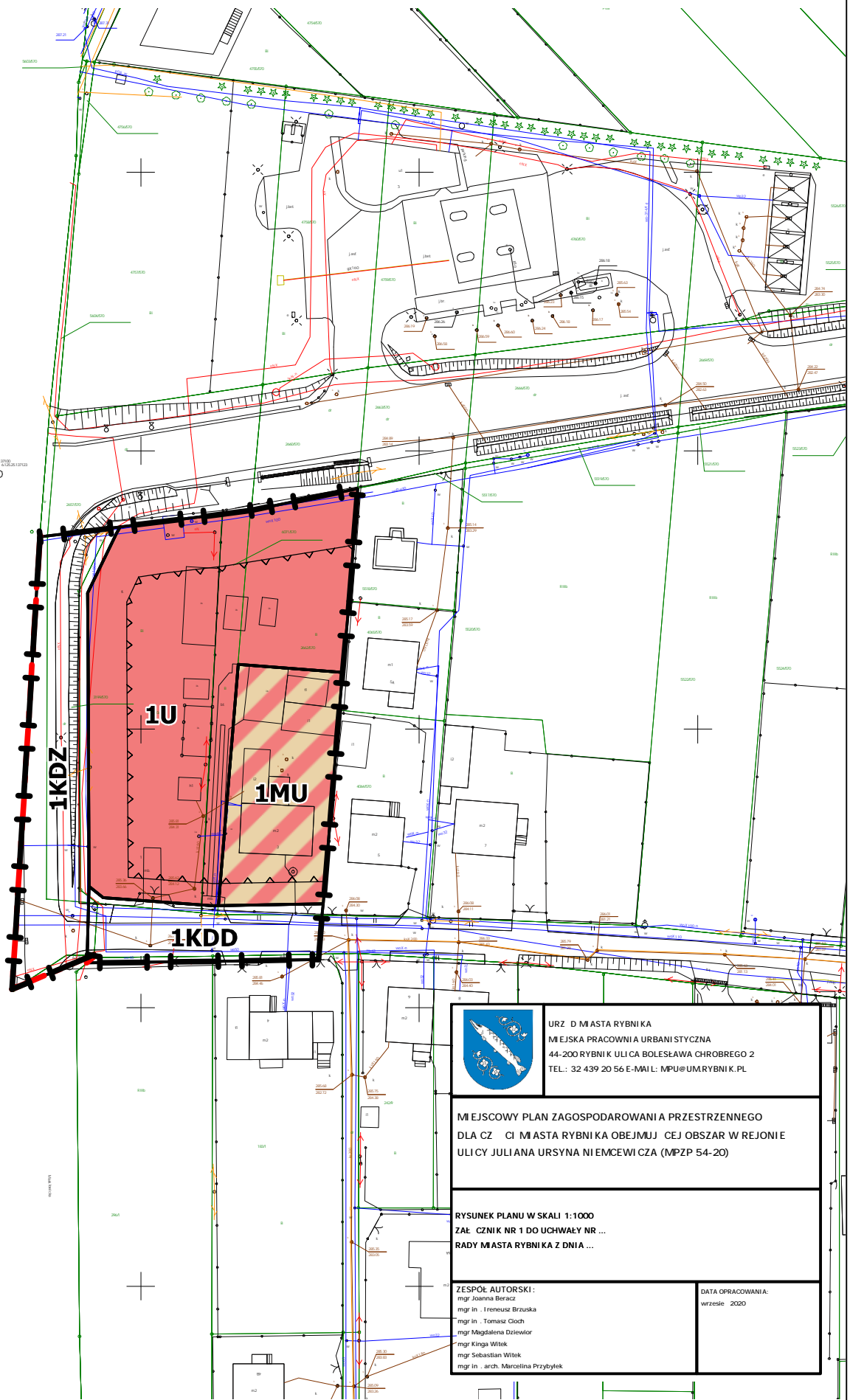
CAŁY OBSZAR OBJĘTY PLANEM ZNAJDUJE SIĘ W GRANICACH TERENU GÓRNICZEGO
"RADLIN II"

CAŁY OBSZAR OBJĘTY PLANEM ZNAJDUJE SIĘ W GRANICACH OBSZARU GÓRNICZEGO
"RADLIN II"

MIJSCOWY PLAN ZAGOSPODAROWANIA PRZESTRZENNEGO
DLA CZĘŚCI MIASTA RYBNIKA OBEJMUJĄCEJ OBSZAR W
REJONIE ULICY JULIANA URSYNA NIEMCEWICZA (MPZP 54-20)



Skala: 1:1 000



URZĄD MIASTA RYBNIKA
MIEJSKA PRACOWNIA URBANISTYCZNA
44-200 RYBNIK ULICA BOLESŁAWA CHROBREGO 2
TEL.: 32 439 20 56 E-MAIL: MPU@UM.RYBNIK.PL

MIJSCOWY PLAN ZAGOSPODAROWANIA PRZESTRZENNEGO
DLA CZĘŚCI MIASTA RYBNIKA OBEJMUJĄCEJ OBSZAR W REJONIE
ULICY JULIANA URSYNA NIEMCEWICZA (MPZP 54-20)

RYSunek PLANU W SKALI 1:1000

Załącznik nr 1 do uchwały nr ...

Radny Miasta Rybnika z dnia ...

ZESPÓŁ AUTORSKI:

mgr inż. Joanna Berczak
mgr inż. Ireneusz Brzuska
mgr inż. Tomasz Cioch
mgr Magdalena Dzięwior
mgr Kinga Wittek
mgr Sebastian Wittek
mgr inż. arch. Marcelina Przybyłek

DATA OPRACOWANIA:

wrzesień 2020

Prognoza skutków finansowych uchwalenia miejscowego planu zagospodarowania przestrzennego dla części miasta Rybnika obejmującej obszar w rejonie ulicy Juliana Ursyna Niemcewicza (MPZP 54-20) uwzględnia realizację inwestycji należących do zakresu zadań własnych gminy. Do zadań tych należą inwestycje z zakresu infrastruktury technicznej obejmującej sieć wodociągową, kanalizacyjną i oświetlenia ulicznego.

Są to zadania, na których wykonanie można uzyskać środki pomocowe oraz dofinansowanie przy wstępnym zainwestowaniu środków własnych miasta.

Niezależnie od starań i zabiegów w celu pozyskania również zewnętrznych funduszy na realizację infrastruktury technicznej realne jest sfinansowanie zadania inwestycyjnego w oparciu o budżet miasta. Opcjonalnie inwestycje można zrealizować także w oparciu o partnerstwo publiczno-prywatne.

Z analizy przeprowadzonej w prognozie oraz przyjętych rozwiązań w projekcie planu wynika, że istnieje możliwość realizacji planowanych inwestycji etapowo w okresie kilku lat, a inwestycja leży po stronie dochodowej dla miasta.

Załącznik Nr 3 do uchwały Nr

Rady Miasta Rybnika

z dnia 2021 r.

Zalacznik3.xml



Dane przestrzenne o obiekcie.

Rada Miasta Rybnika na podstawie art. 67a ust. 3 i 5, ustawy z dnia 27 marca 2003 r. o planowaniu i zagospodarowaniu przestrzennym (Dz. U. z 2020 r. poz. 293 ze zm.) przygotowała dane przestrzenne dla planu, które stanowią załącznik w postaci cyfrowej do uchwały.