

Skala 1:500

Województwo: Śląskie
Miejscowość: Rybnik
Jednostka ewid.: 247301_1 M. Rybnik
Obręb: 247301_1.0106, Smolna
Ulica: Na Nivie
Sektja mapy: 6.126.25.23.4.2
Układ współrzędnych prostokątnych płaskich: 2000/6
Układ wysokościowy: PL-EVRF2007-NH

Geodeta uprawniony
dr inż. Tadeusz Głowacki
nr upr. 17474

Data opracowania: 30.03.2021r.
zlec. 2/03/2021
G-II.6640.16.24.2021

Legenda:

3MN symbol MPZP

linia rozgraniczająca MPZP

zakres opracowania

Z uwagi na charakter planowanej inwestycji mapa do celów projektowych została wykonana bez badania ksiąg wieczystych

GEO-SURVEYING
Pracownia Geodezyjno-Kartograficzna
mgr inż. Wojciech Śliwonik
ul. Boczna 6, 44-240 Żory
NIP 651-155-61-21 REGON: 241987761
tel. 32 4707006, kom. 661 677 433,
www.geo-surveying.pl,
e-mail: pracownia@geo-surveying.pl













mgr inż. Jerzy Rojek
upr. bud. 289/80

44-203 Rybnik, ul. Wolna 83

**ZA ZGODNOŚĆ
Z ORYGINAŁEM MAPY DO
CEŁÓW PROJEKTOWYCH**

LEGENDA

	istn. kabel energetyczny
	istn. linia energ. napowietrzna
	istn. linia telekom. napowietrzna
	istn. gazociąg
	istn. kabel telekomunikacji
	istn. wodociąg
	istn. kanalizacja
	granica działki
	nr działki
	proj. sieć gazowa
	proj. przyłącze gazowe

Zespół projektowy	Imię i NAZWISKO	Nr upr.	Podpis
Opracowanie	mgr inż. Grzegorz KUDYK		
Projektant	mgr inż. Jerzy ROJEK	289/80 w specjalności sieci i instalacji sanitarnych	
Inwestor	Polska Spółka Gazownictwa Sp. z o.o. 33-100 Tarnów, ul. Bandrowskiego 16 Oddział w Zabrze ul. Szczęść Boże 11, 41-800 Zabrze		Skala: 1:500
Adres inwestycji	44-210 Rybnik, rejon ul. Na Niwie		Data: 05.2021
Temat opracowania	BUDOWA SIECI GAZOWEJ Ś/C WRAZ Z PRZYŁĄCZEM		Nr rys. 2
Branża	GAZOWA		
Nazwa rysunku	Projekt Zagospodarowania Terenu		Nr str.