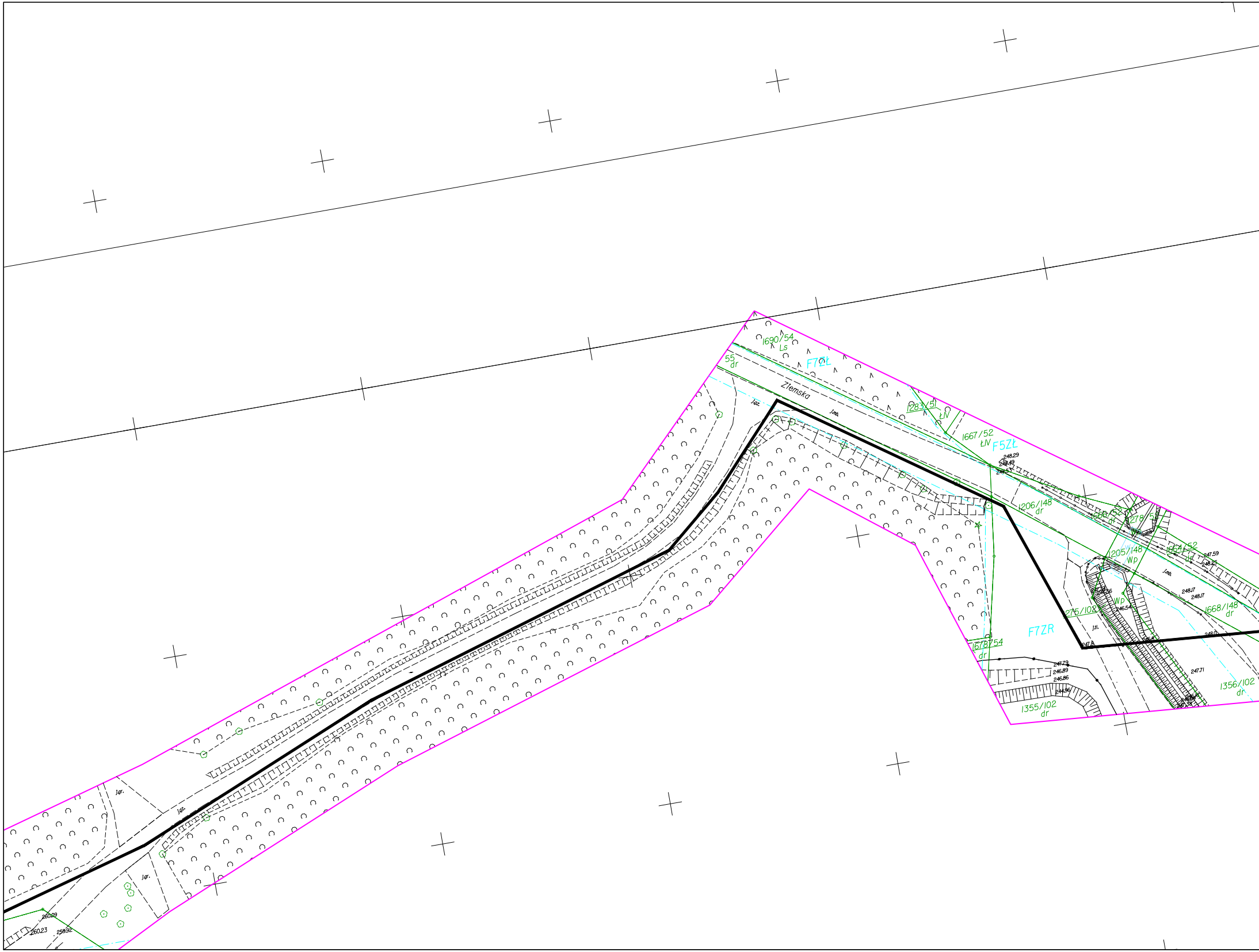

1690/54
Ls
55
dr
F7ZŁ
Ziemska
Jgz.
Jmb.
1283/51
ŁIV
1667/52
ŁIV
F5ZŁ
248.29
248.49
248.71
248.53
1206/148
dr
1666/52
dr
1278/5
Wp
1205/148
Wp
1664/52
dr
247.59
248.25
Jmb.
248.17
248.17
246.56
Wp
246.54
1668/148
dr
1275/102
F7ZR
Jtl.
247.8
248.0
1678/54
dr
247.79
246.89
246.86
244.96
1355/102
dr
247.71
1356/102
dr
247.38
Jgr.
Jgz.
Jgr.
260.09
260.23
258.92

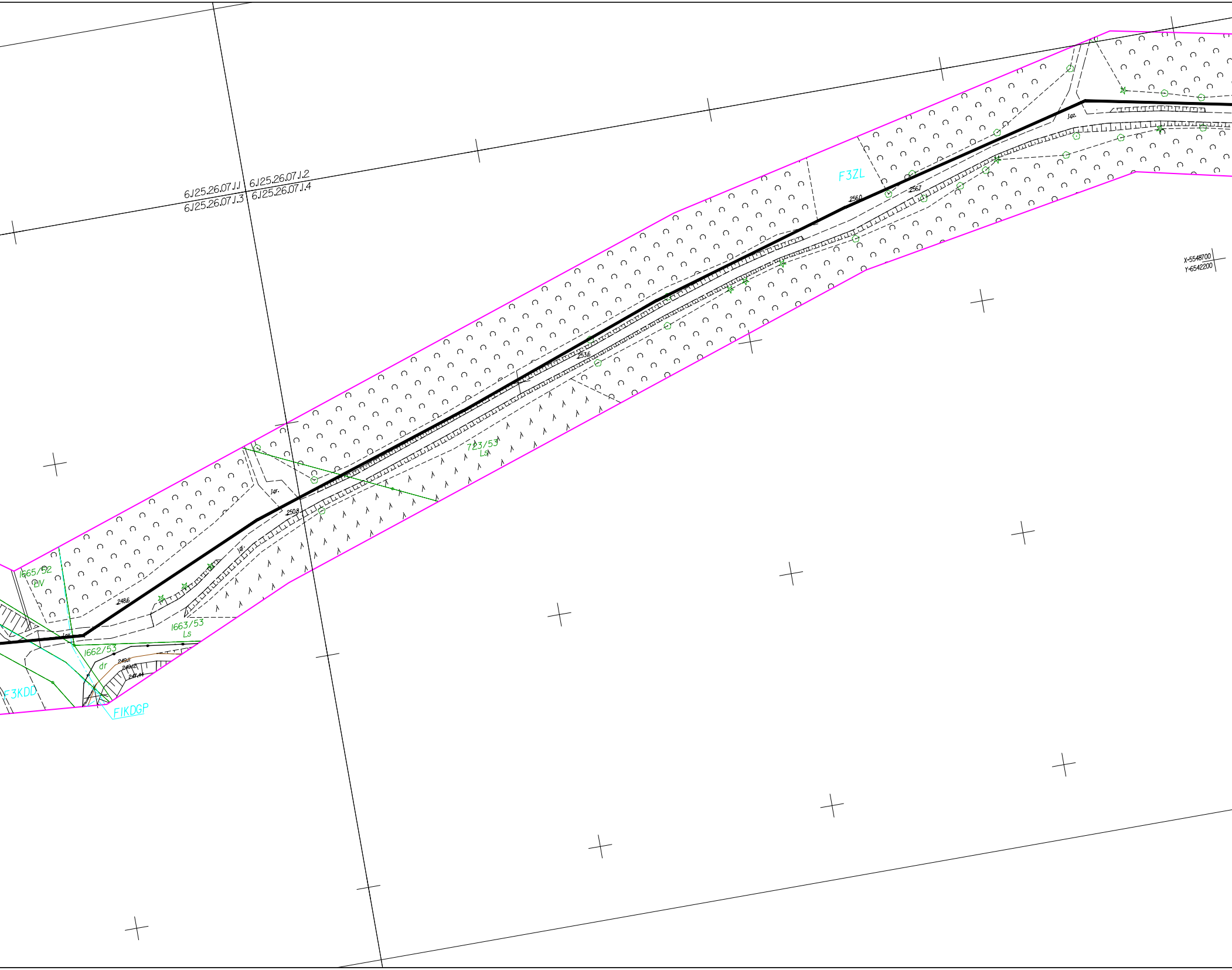
6J25.26.07.1.1
6J25.26.07.1.2
6J25.26.07.1.3
6J25.26.07.1.4
F3ZL
2560
2567
1gr.
253.6
723/53
Ls
X=5548700
Y=6542200
1gr.
2508
1665/52
LIV
2486
1gr.
1663/53
Ls
1662/53
dr
249.11
249.12
247.44
F3KDD
F1KDGP

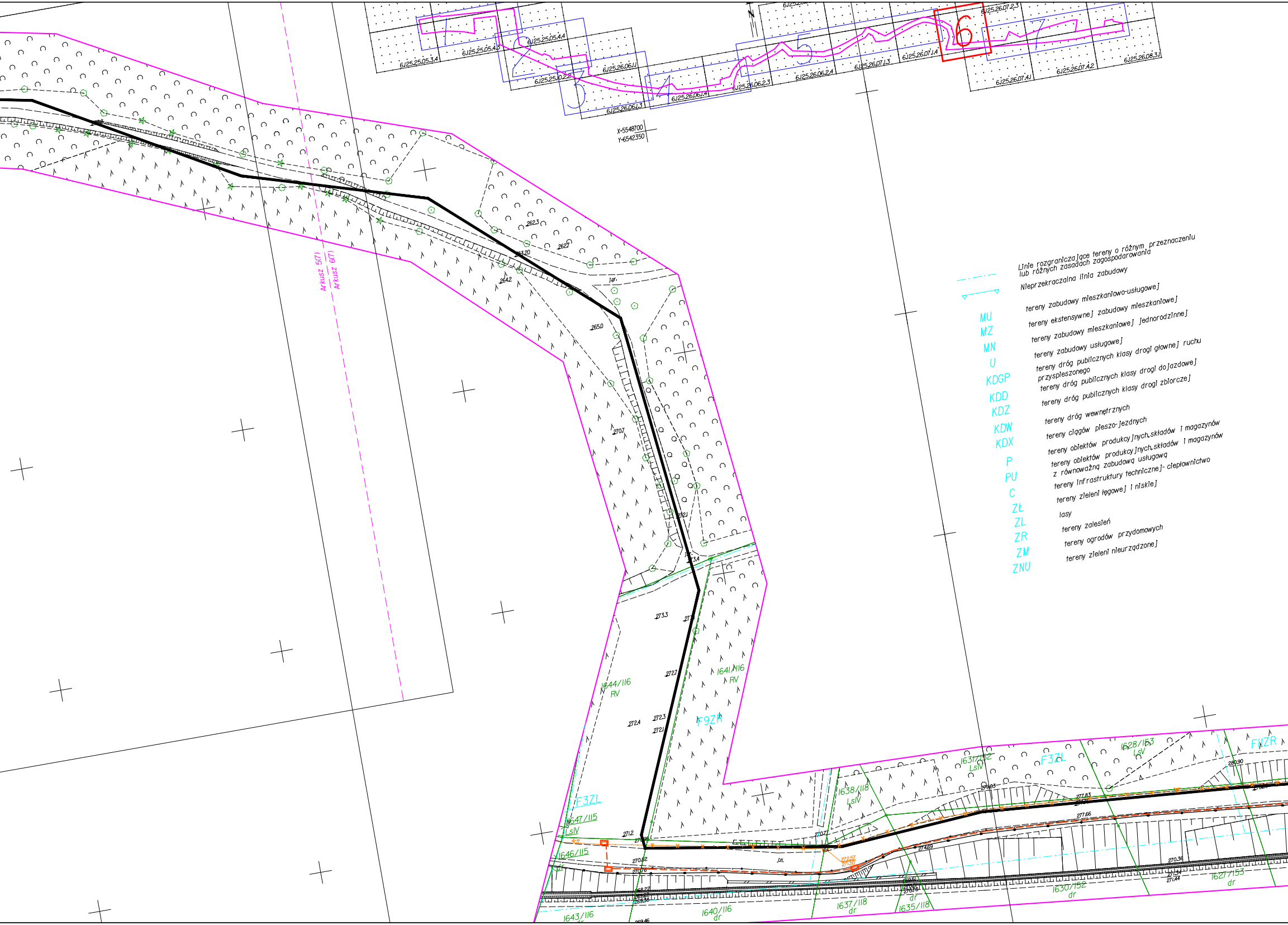
6J25.25.05.3.4
6J25.25.05.4.3
6J25.25.05.4.4
6J25.25.10.2.2
6J25.26.06.1.1
6J25.26.06.1.3
6J25.26.06.1.4
6J25.26.06.2.3
6J25.26.06.2.4
6J25.26.07.1.3
6J25.26.07.1.4
6J25.26.07.2.3
6J25.26.07.4.1
6J25.26.07.4.2
6J25.26.08.3.1
1
2
3
4
5
6
7
N
X=5548700
Y=6542350
Arkusz 5(7)
Arkusz 6(7)
262.3
262.7
263.20
264.2
265.0
270.7
272.1
273.4
273.3
272.7
272.4
272.3
272.1
271.2
270.82
270.76
270.77
272.57
271.50
274.69
273.93
277.83
277.66
270.36
271.34
271.44
280.90
268.22
269.36
269.46
1644/116
RV
1641/116
RV
F9ZR
F3ZL
1647/115
LsIV
1646/115
dr
1643/116
1640/116
dr
1637/118
dr
1635/118
dr
1638/118
LsIV
1631/152
LsIV
F3ZL
1628/153
LsV
F11ZR
1630/152
dr
1627/153
dr

—·—·—	Linie rozgraniczające tereny o różnym przeznaczeniu lub różnych zasadach zagospodarowania
▽—▽	Nieprzekraczalna linia zabudowy
MU	tereny zabudowy mieszkaniowo-usługowej
MZ	tereny ekstensywnej zabudowy mieszkaniowej
MN	tereny zabudowy mieszkaniowej jednorodzinnej
U	tereny zabudowy usługowej
KDGP	tereny dróg publicznych klasy drogi głownej ruchu przyspieszonego
KDD	tereny dróg publicznych klasy drogi dojazdowej
KDZ	tereny dróg publicznych klasy drogi zbiorczej
KDW	tereny dróg wewnętrznych
KDX	tereny ciągów pieszo-jezdnych
P	tereny obiektów produkcyjnych,składów i magazynów
PU	tereny obiektów produkcyjnych,składów i magazynów z równoważną zabudową usługową
C	tereny infrastruktury technicznej- ciepłownictwo
ZŁ	tereny zieleni łęgowej i niskiej
ZL	lasy
ZR	tereny zalesień
ZM	tereny ogrodów przydomowych
ZNU	tereny zieleni nieurządzonej

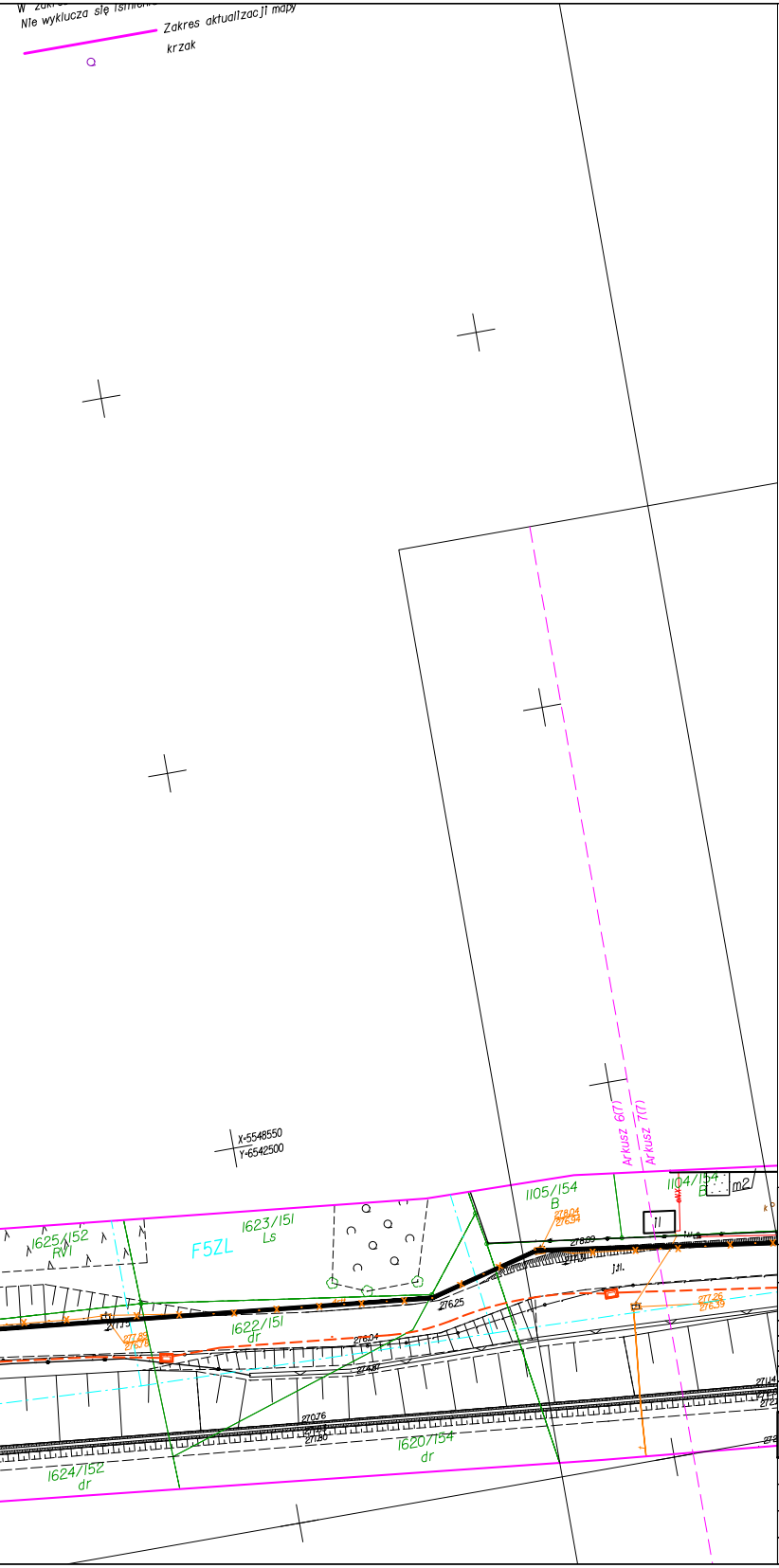
Nie wyklucza się
Zakres aktualizacji mapy
krzak
X=5548550
Y=6542500
1625/152
RVI
F5ZL
1623/151
Ls
1622/151
dr
1624/152
dr
1620/154
dr
1105/154
B
1104/154
B
m2
Arkusz 6(7)
Arkusz 7(7)
jtl.
277.15
277.89
276.78
276.04
274.87
270.76
271.80
276.25
278.04
276.94
278.09
277.26
276.39
271.14

LEGENDA:
SIECI PROJEKTOWANE:

▬	PROJ. SIEĆ GAZOCIĄGOWA
‒ ‒ ‒	PROJ. KANALIZACJA TELETECHNICZNA
─×─	LIKW. KANALIZACJA TELETECHNICZNA

LEGENDA MAPY:

─	GRANICE EWIDENCYJNE
─	ZAKRES AKTUALIZACJI
─	WODOCIĄG
─	KANALIZACJA
─	GAZ
─	ENERGETYKA
─	TELEKOMUNIKACJA
‒·‒	LINIA ROZGRANICZAJĄCA TERENY O RÓŻNYM PRZEZNACZENIU
─▾─	NIEPRZEKRACZALNA LINIA ZABUDOWY

PODKŁAD MAPY, NA KTÓRYM WYKONANO PROJEKT JEST ZGODNY Z MAPĄ DO CELÓW PROJEKTOWYCH:
IDENTYFIKATOR: G-II.6640.1.137.2020
DNIA: 29.07.2021r.
ORGAN: PREZYDENT MIASTA RYBNIK

Biuro Projektowe SANKAT
Spółka z ograniczoną odpowiedzialnoscią Sp. k.
41-500 Chorzów
ul. Główna 10
www.sankat.pl
e-mail: biuro@sankat.pl

INWESTOR:
POLSKA SPÓŁKA GAZOWNICTWA Sp. z o.o.
33-100 Tarnów, ul. Bandrowskiego 16

ZADANIE:
Budowa gazociągu Gotartowice-Rybnik wraz z infrastrukturą niezbędną do jego obsługi na terenie województwa śląskiego (UP/00359229)"

LOKALIZACJA: **M. RYBNIK, WOJEWÓDZTWO ŚLĄSKIE**
STADIUM: **PROJEKT BUDOWLANY**
BRANŻA: **SANITARNA**
OPRACOWANIE: **GAZOCIĄG**
KATEGORIA OBIEKTU BUDOWLANEGO: **XXVI**

TYTUŁ RYSUNKU: PLAN SYTUACYJNY
RYSUNEK NR: G 02.05

PROJEKTANT: BRANŻA SANITARNA	MGR INŻ. KATARZYNA PAŹDZIERNY	UPR.BUD. 644/02 INSTALACYJNE	SKALA: 1:500
SPRAWDZAJĄCY: BRANŻA SANITARNA	INŻ. MICHAŁ CEBULA	UPR.BUD. SLK/1755/POOS/07 INSTALACYJNE	
PROJEKTANT: BRANŻA TELETECH.	MGR INŻ. ANDRZEJ BARCZAK	UPR.BUD. SLK/3388/POOT/10 TELETECHNICZNE	DATA: SIERPIEŃ 2021
AUTOR OPRACOWANIA:	MGR INŻ. KARINA KALISZEWSKA		