






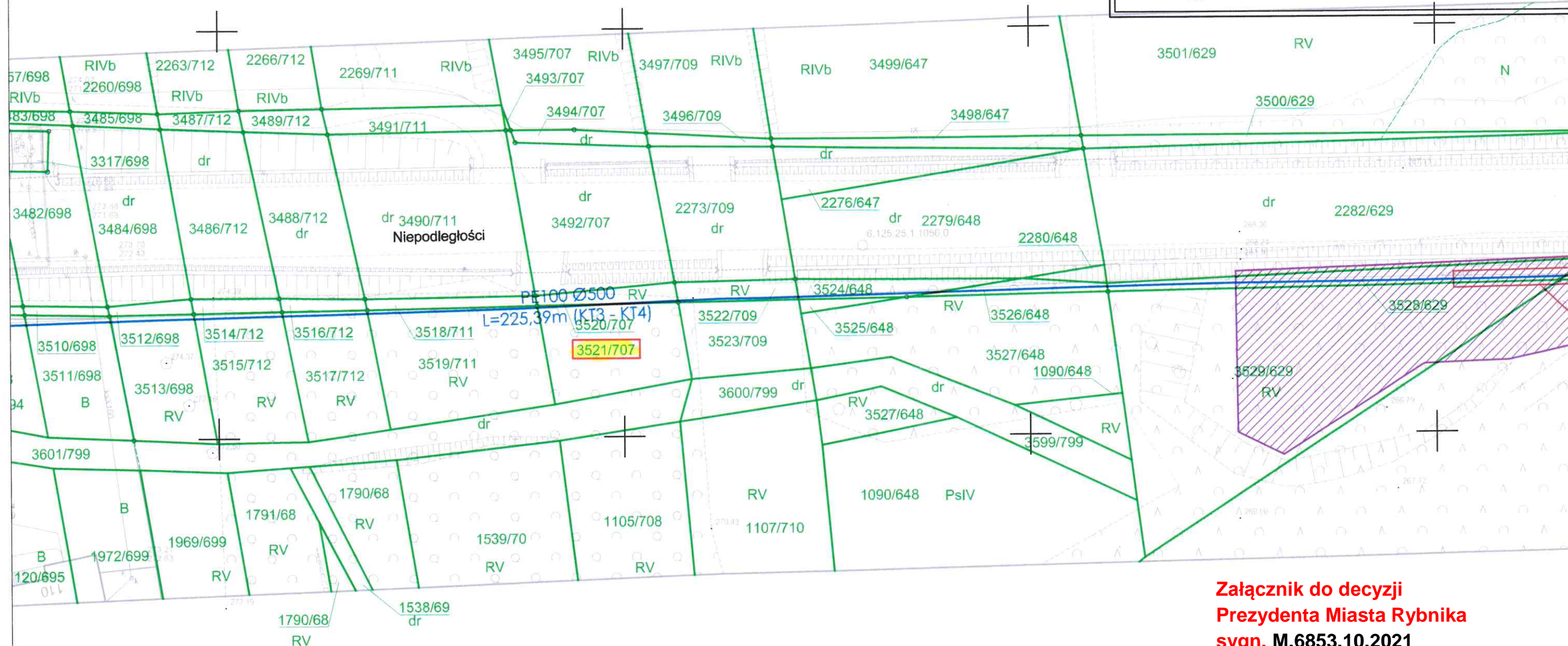


Mapa sytuacyjna działka nr 3521/707

OZNACZENIA	
	ISTNIEJĄCA SIEĆ WODOCIĄGOWA PRZEWIDZIANA DO REMONTU W TECHNOLOGII BEZWYKOPOWEJ METODĄ WYKŁADZINY CIPP
stal DN600/PE Ø500 L=232,65 m (K15-K16)	MATERIAŁ ISTNIEJĄCY / MATERIAŁ PROJEKTOWANY
	DŁUGOŚĆ ODCINKA (ID ODCINKA)
	POWIERZCHNIA ZAJĘCIA TERENU POD CZYSZCZENIE, MONTAŻ WYKŁADZINY CIPP ORAZ MONTAŻ/DENONTAŻ/WYMIANĘ ARMATURY
	KOMORY TECHNOLOGICZNE (WYKOPY PUNKTOWE) PROJEKTOWANE W CELU WPROWADZENIA WYKŁADZINY CIPP DO WNIĘTRZA PRZEWODU ORAZ DO DENONTAŻU I MONTAŻU ARMATURY
	ISTNIEJĄCE KOMORY WODOCIĄGOWE
	OZNACZENIE WĘZŁÓW WODOCIĄGOWYCH
	OZNACZENIE CHARAKTERYSTYCZNYCH PUNKTÓW TYMCZASOWEGO BY-PASSU PE Ø225



**Załącznik do decyzji
Prezydenta Miasta Rybnika
sygn. M.6853.10.2021
z dn. 20 września 2021 r.**