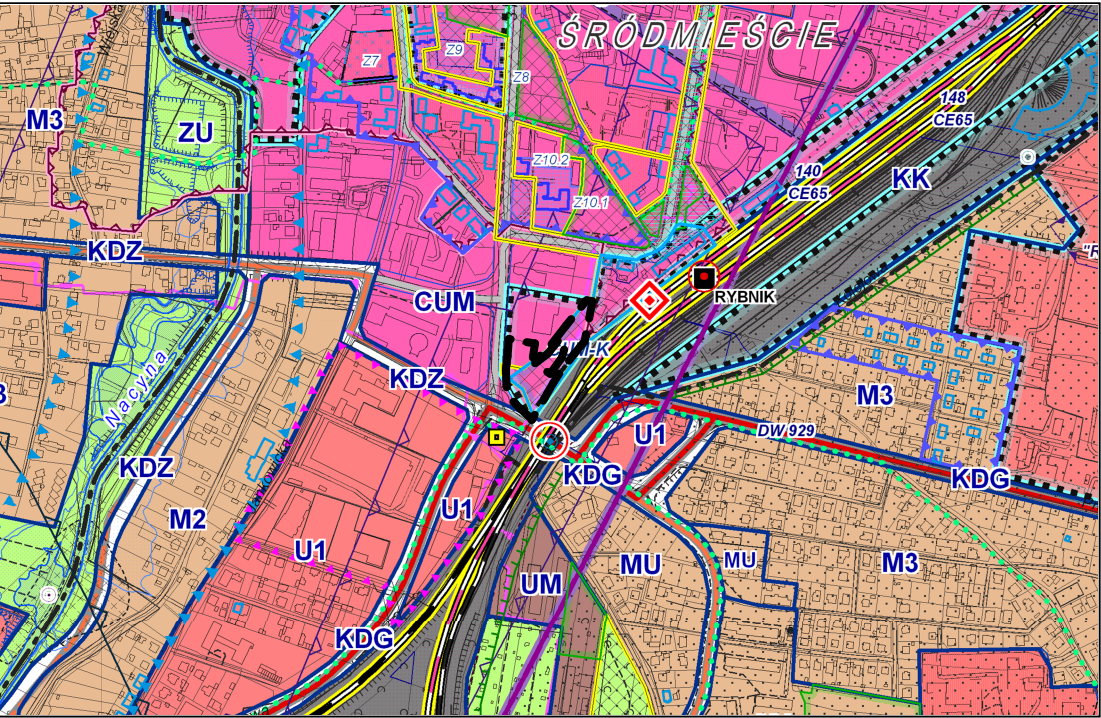





WYRYS ZE STUDIUM UWARUNKOWA
I KIERUNKÓW ZAGOSPODAROWANIA
PRZESTRZENNEGO MIASTA RYBNIKA
PRZYJĘTOGO UCHWAŁĄ NR 370/XXIII/2016
RADY MIASTA RYBNIKA
Z DNIA 30 CZERWCA 2016 R.
SKALA 1:10000





 GRANICA OBSZARU OBJĘTEGO PLANEM


 CUM - OBSZAR WIELOFUNKCYJNEGO
CENTRUM MIASTA

LEGENDA
OZNACZENIA BUDOWY ZUJ CYMI USTALENIAMI PLANU:

 GRANICA OBSZARU OBJĘTEGO PLANEM

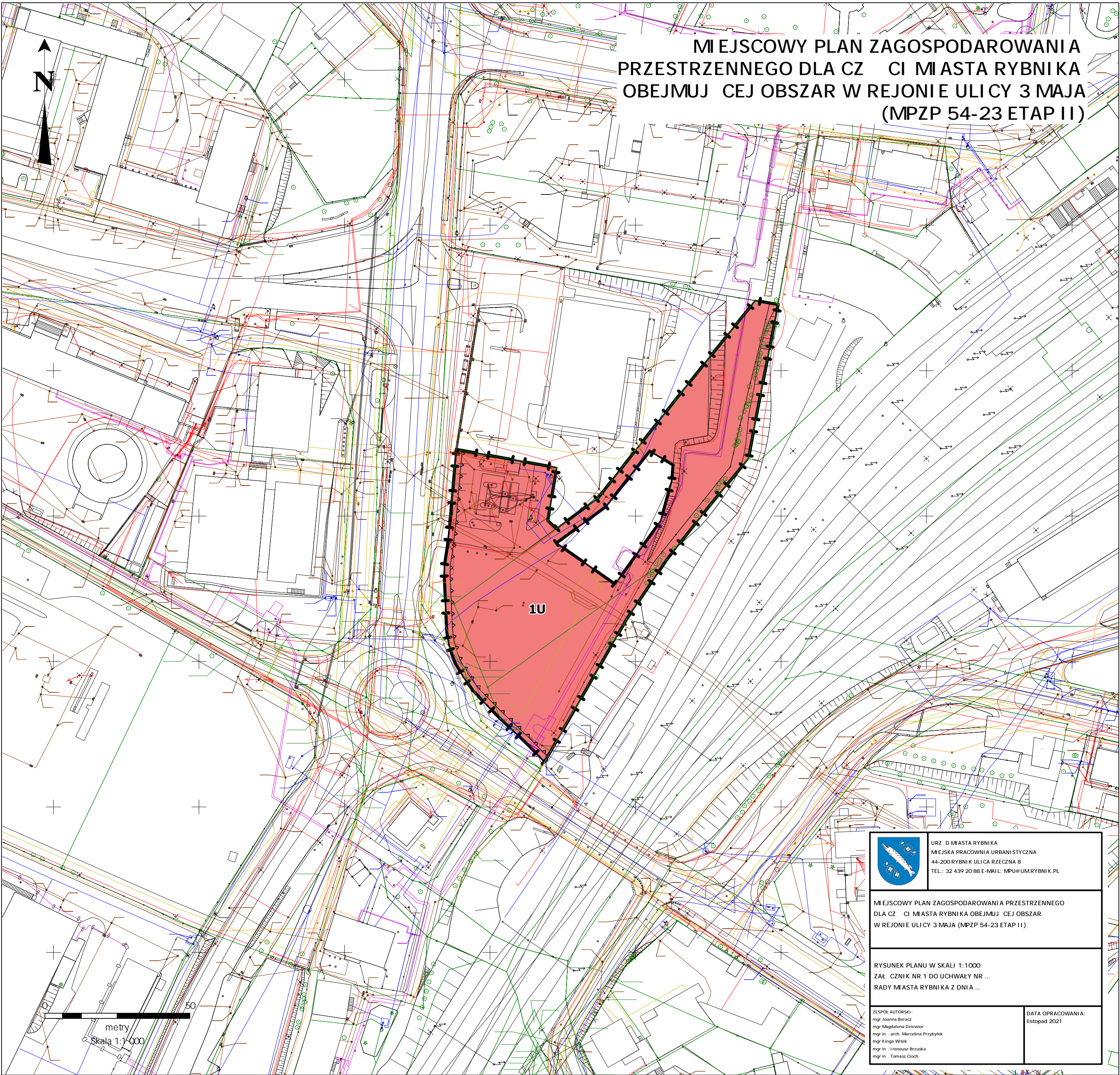
 LINIA ROZGRANICZAJĄCA TERENY O RÓŻNYM PRZEZNACZENIU
LUB RÓŻNYCH ZASADACH ZAGOSPODAROWANIA

 NIEPRZEKROCZALNA LINIA ZABUDOWY


 TERENY ZABUDOWY USŁUGOWEJ

OBSZAR OBJĘTY PLANEM ZNAJDUJE SIĘ CAŁOŚCIOWO W GRANICACH:

- UDOKUMENTOWANEGO ŹŁOŻA W GŁA KAMIENNEGO "RYMER",
- UDOKUMENTOWANEGO ŹŁOŻA W GŁA KAMIENNEGO I METANU JAKO KOPALINY TOWARZYSZĄCEJ "CHWAŁOWICE",
- UDOKUMENTOWANEGO ŹŁOŻA W GŁA KAMIENNEGO I METANU JAKO KOPALINY TOWARZYSZĄCEJ "CHWAŁOWICE 1",
- UDOKUMENTOWANEGO LOKALNEGO ZBIORNIKA WÓD PODZIEMNYCH RYBNIK NR 345.



MIJSCOWY PLAN ZAGOSPODAROWANIA
PRZESTRZENNEGO DLA CZĘŚCI MIASTA RYBNIKA
OBJĘMUJĄCEJ OBSZAR W REJONIE ULICY 3 MAJA
(MPZP 54-23 ETAP II)

	URZĄD MIASTA RYBNIKA MIEJSKA PRACOWNIA URBANISTYCZNA 44-200 RYBNIK ULICA RZECZNA 8 TEL.: 32 439 20 88 E-MAIL: MP@UM.RYBNIK.PL
MIJSCOWY PLAN ZAGOSPODAROWANIA PRZESTRZENNEGO DLA CZĘŚCI MIASTA RYBNIKA OBJĘMUJĄCEJ OBSZAR W REJONIE ULICY 3 MAJA (MPZP 54-23 ETAP II)	
RYSUNEK PLANU W SKALI 1:1000 ZATWIERDZONY PRZECIEMNĄ UCHWAŁĄ NR ... RADY MIASTA RYBNIKA Z DNIA ...	
ZESPÓŁ AUTORSKI: mgr Joanna Baran mgr Magdalena Dziwior mgr inż. arch. Marcelina Przytyk mgr Kinga Witk mgr inż. Ireneusz Brzuska mgr inż. Tomasz Głuch	DATA OPRACOWANIA: listopad 2021