

UCHWAŁA NR 937/LIII/2022
RADY MIASTA RYBNIKA

z dnia 30 czerwca 2022 r.

w sprawie uchwalenia miejscowego planu zagospodarowania przestrzennego dla części miasta Rybnika obejmującej cztery obszary w rejonach ulic: Raclawickiej, Obwiedni Południowej, Kolejowej i Strąkowskiej (MPZP 54-24)

Na podstawie art. 18 ust. 2 pkt 5 ustawy z dnia 8 marca 1990 r. o samorządzie gminnym (tekst jednolity Dz. U. z 2022 r. poz. 559 ze zm.), art. 20 ust. 1 ustawy z dnia 27 marca 2003 r. o planowaniu i zagospodarowaniu przestrzennym (tekst jednolity Dz. U. z 2022 r. poz. 503) oraz w związku z uchwałą Nr 731/XLVII/2018 Rady Miasta Rybnika z dnia 19 kwietnia 2018 r. w sprawie przystąpienia do sporządzenia miejscowego planu zagospodarowania przestrzennego dla części miasta Rybnika (MPZP 54), po stwierdzeniu, że projekt miejscowego planu zagospodarowania przestrzennego nie narusza ustaleń studium uwarunkowań i kierunków zagospodarowania przestrzennego miasta Rybnika przyjętego uchwałą nr 370/XXIII/2016 Rady Miasta Rybnika z dnia 30 czerwca 2016 r. ze zm.,

na wniosek Prezydenta Miasta Rybnika, po zaopiniowaniu przez Komisję Gospodarki Przestrzennej i Działalności Gospodarczej,

Rada Miasta Rybnika
uchwala:

Rozdział 1
Przepisy ogólne

§ 1. 1. Miejscowy plan zagospodarowania przestrzennego dla części miasta Rybnika obejmującej cztery obszary w rejonach ulic: Raclawickiej, Obwiedni Południowej, Kolejowej i Strąkowskiej (MPZP 54-24), dalej zwany jest planem.

2. Plan obejmuje obszary o powierzchni około 7,73 ha, przedstawione na rysunku planu.

§ 2. 1. Uchwała obejmuje ustalenia planu zawarte w treści uchwały, stanowiące tekst planu oraz w części graficznej planu, którą stanowią rysunki planu, będące załącznikami do uchwały.

2. Załącznikami do uchwały są:

- 1) rysunek planu dla obszaru nr 1 w rejonie ulicy Raclawickiej w skali 1:1000, stanowiący załącznik nr 1;
- 2) rysunek planu dla obszaru nr 2 w rejonie ulicy Obwiedni Południowej w skali 1:1000, stanowiący załącznik nr 2;
- 3) rysunek planu dla obszaru nr 3 w rejonie ulicy Kolejowej w skali 1:1000, stanowiący załącznik nr 3;
- 4) rysunek planu dla obszaru nr 4 w rejonie ulicy Strąkowskiej w skali 1:1000, stanowiący załącznik nr 4;

5) rozstrzygnięcie Rady Miasta Rybnika o sposobie realizacji, zapisanych w planie, inwestycji z zakresu infrastruktury technicznej, które należą do zadań własnych gminy, oraz zasadach ich finansowania, zgodnie z przepisami o finansach publicznych, stanowiące załącznik nr 5;

6) dane przestrzenne stanowiące załącznik nr 6.

§ 3. 1. Następujące oznaczenia graficzne na rysunku planu są obowiązującymi ustaleniami planu:

- 1) granica obszaru objętego planem;
- 2) linie rozgraniczające tereny o różnym przeznaczeniu lub różnych zasadach zagospodarowania, zwane dalej liniami rozgraniczającymi;
- 3) nieprzekraczalne linie zabudowy;
- 4) symbole terenów o określonym przeznaczeniu oraz ustalonych zasadach i warunkach zagospodarowania:
 - a) **3/1MN, 3/2MN, 3/3MN, 4/1MN** – tereny zabudowy mieszkaniowej jednorodzinnej,
 - b) **4/1MU** – teren zabudowy mieszkaniowo-usługowej,
 - c) **2/1U** – teren zabudowy usługowej,
 - d) **2/1ZP** – teren zieleni urządzonej,
 - e) **1/1ZNU, 1/2ZNU, 4/1ZNU** – tereny zieleni nieurządzonej,
 - f) **2/1KDG** – teren drogi publicznej klasy drogi głównej,
 - g) **1/1KDD, 1/2KDD** – tereny dróg publicznych klasy drogi dojazdowej,
 - h) **3/1KDW, 3/2KDW** – tereny dróg wewnętrznych,
 - i) **1/1KK, 1/2KK** – tereny komunikacji kolejowej,
 - j) **1/1KK/KDD** – teren komunikacji kolejowej/drogi publicznej klasy drogi dojazdowej.

2. Określa się na rysunku planu granice terenów i obiektów podlegających ochronie, na podstawie odrębnych przepisów, terenów górniczych, a także obszarów szczególnego zagrożenia powodzią:

- 1) granice udokumentowanego złoża węgla kamiennego „Rydułtowy”;
- 2) granice udokumentowanego złoża węgla kamiennego „Rydułtowy 1”;
- 3) granice udokumentowanego złoża węgla kamiennego „Rymer”;
- 4) granice udokumentowanego złoża węgla kamiennego „Marcel 1”;
- 5) granice udokumentowanego złoża węgla kamiennego „Jejkowice”;
- 6) granice terenu górniczego „Rydułtowy II”;
- 7) granice terenu górniczego „Radlin II”;
- 8) granice obszaru górniczego „Rydułtowy II”;
- 9) granice obszaru górniczego „Radlin II”;

- 10) obszar, na którym prawdopodobieństwo wystąpienia powodzi jest niskie i wynosi raz na 500 lat (Q 0,2%);
- 11) obszar szczególnego zagrożenia powodzią – obszar, na którym prawdopodobieństwo wystąpienia powodzi jest średnie i wynosi raz na 100 lat (Q 1%);
- 12) obszar szczególnego zagrożenia powodzią – obszar, na którym prawdopodobieństwo wystąpienia powodzi jest wysokie i wynosi raz na 10 lat (Q 10%).

§ 4. Określenia stosowane w uchwale oznaczają:

- 1) **teren** – wydzielona liniami rozgraniczającymi część obszaru objętego planem, o określonym przeznaczeniu i ustalonych zasadach lub warunkach zagospodarowania, wyróżniona symbolem terenu składającym się z numeru i oznaczenia literowego, w którym numer wyróżnia teren spośród innych terenów na obszarze objętym planem, zaś oznaczenie literowe oznacza przeznaczenie terenu;
- 2) **nieprzekraczalna linia zabudowy** – linia, w której może być usytuowana ściana budynku bez prawa jej przekraczania w kierunku linii rozgraniczającej terenu;
- 3) **przeznaczenie podstawowe** – rodzaj przeznaczenia terenu, które zostało ustalone planem jako jedyne lub przeważające na danym terenie;
- 4) **przeznaczenie uzupełniające** – rodzaj przeznaczenia terenu inny niż podstawowy, który został dopuszczony na terenie wyznaczonym planem jako uzupełnienie lub wzbogacenie przeznaczenia podstawowego i który stanowi nie więcej niż 49% powierzchni zabudowy działki budowlanej;
- 5) **wielkość powierzchni zabudowy** – parametr, wyrażony jako procentowy udział powierzchni zabudowy tj. powierzchni zabudowanej budynkami, liczonej po obrysie zewnętrznym ścian, a w przypadku nadwiesz, podcieni z podporami czy przejazdów – po obrysie zewnętrznym ścian wyższych kondygnacji, w powierzchni działki budowlanej;
- 6) **powierzchnia całkowita zabudowy** – suma powierzchni całkowitych wszystkich budynków na działce budowlanej, gdzie powierzchnię całkowitą budynku stanowi suma powierzchni całkowitych wszystkich kondygnacji nadziemnych, mierzonych na poziomie posadzki po jego zewnętrznym obrysie, z uwzględnieniem tynków, okładzin i balustrad;
- 7) **wysokość budowli** – wysokość mierzona od poziomu terenu w najniższym punkcie styku z budowlą do górnej krawędzi najwyżej położonego elementu budowli;
- 8) **biura** – obiekty lub lokale służące działalności związanej z funkcjonowaniem organizacji, zarządzaniem, finansami, ubezpieczeniami, doradztwem, pośrednictwem, wynajmem, projektowaniem, informatyką, archiwizowaniem, działalnością wydawniczą, reklamą, tłumaczeniami;
- 9) **gastronomia** – obiekty lub lokale służące działalności związanej z żywnością i obsługą gastronomiczną, w tym restauracje, stołówki, bary, kawiarnie;
- 10) **handel detaliczny** – obiekty lub lokale służące sprzedaży detalicznej o powierzchni sprzedaży nie większej niż 2000 m², z wyłączeniem stacji paliw;

- 11) **kultura** – obiekty lub lokale służące działalności związanej z upowszechnianiem kultury, w tym domy kultury, kluby tematyczne, biblioteki, kina, teatry, filharmonie, opery, muzea, galerie sztuki, wystawy i ekspozycje;
- 12) **łączność i telekomunikacja** – obiekty lub lokale służące działalności związanej z przetwarzaniem i przesyłaniem informacji, w tym poczty, centrale telefoniczne, radio i telewizja, studia nagrań;
- 13) **nauka** – obiekty lub lokale służące działalności związanej ze szkolnictwem wyższym oraz jednostkami naukowymi i badawczymi;
- 14) **ochrona przeciwpowodziowa** – budowle hydrotechniczne służące ochronie przeciwpowodziowej oraz regulacji wód;
- 15) **opieka nad zwierzętami** – obiekty lub lokale służące działalności związanej z opieką nad zwierzętami, w tym gabinety i lecznice weterynaryjne, hotele i schroniska dla zwierząt;
- 16) **opieka społeczna i socjalna** – obiekty lub lokale służące działalności związanej z opieką społeczną i socjalną, w tym domy pomocy społecznej, ośrodki zapewniające całodobową opiekę nad osobami starszymi i wymagającymi opieki, domy dziecka i schroniska dla bezdomnych;
- 17) **produkcja drobna** – obiekty lub lokale związane z prowadzeniem działalności wytwórczej, w tym piekarnie, cukiernie, ciastkarnie, lodziarnie, a także zakłady poligraficzne;
- 18) **rozrywka** – obiekty lub lokale służące działalności związanej z rozrywką, w tym dyskoteki, kluby muzyczne, puby, kasyna, punkty gier losowych, kręgielnie;
- 19) **sport i rekreacja** – obiekty lub lokale służące działalności związanej z usługami sportu i rekreacji, w tym stadiony, hale sportowe, boiska, pola golfowe, tory wyścigowe, baseny, siłownie, łaźnie i sauny;
- 20) **usługi drobne** – obiekty lub lokale służące działalności związanej z wytwarzaniem artykułów użytku osobistego, domowego i biurowego, w tym obiekty lub lokale usług krawieckich, szewskich, rymarskich, fotograficznych, introligatorskich, jubilerskich, lutniczych, zegarmistrzowskich, ślusarskich, stolarskich i szklarskich;
- 21) **usługi naprawcze** – obiekty lub lokale służące działalności związanej z konserwacją i naprawą artykułów użytku osobistego, domowego i biurowego oraz naprawą i diagnostyką pojazdów;
- 22) **usługi obsługi ruchu turystycznego** – obiekty hotelarskie w rozumieniu art. 36 ustawy z dnia 29 sierpnia 1997 r. o usługach hotelarskich oraz usługach pilotów wycieczek i przewodników turystycznych (tekst jednolity Dz. U. z 2020 r. poz. 2211), w których są świadczone usługi hotelarskie;
- 23) **usługi oświatowo-wychowawcze** – obiekty lub lokale służące działalności związanej z oświatą i wychowaniem takie jak żłobek lub klub dziecięcy w rozumieniu ustawy z dnia 4 lutego 2011 r. o opiece nad dziećmi w wieku do lat 3 (tekst jednolity Dz. U. z 2022 r. poz. 1324) oraz przedszkole, szkoła bądź placówka, o których mowa w art. 2 ustawy z dnia 14 grudnia 2016 r. Prawo oświatowe (tekst jednolity Dz. U. z 2021 r. poz. 1082 ze zm.);

- 24) **usługi pielęgnacyjne** – obiekty lub lokale służące działalności związanej z usługami kosmetyczno- pielęgnacyjnymi, w tym gabinety kosmetyczne, fryzjerskie, studia wizażu, studia tatuażu;
- 25) **usługi publiczne** – obiekty lub lokale:
- a) służące działalności administracji rządowej i samorządowej, w tym także wymiaru sprawiedliwości, instytucji międzynarodowych oraz reprezentujących inne państwa,
 - b) związane z działalnością publiczną, w tym służb ochrony, bezpieczeństwa i obronności;
- 26) **usługi zdrowia** – obiekty lub lokale służące działalności związanej z opieką medyczną, w tym gabinety lekarskie, gabinety zabiegowe, przychodnie lekarskie oraz szpitale.

Rozdział 2

Ustalenia dla obszaru objętego planem

§ 5. W zakresie zasad ochrony i kształtowania ładu przestrzennego:

- 1) nakazuje się lokalizowanie budynków zgodnie z wyznaczonymi na rysunku planu nieprzekraczalnymi liniami zabudowy;
- 2) wobec legalnie istniejących w dniu wejścia w życie planu miejscowego obiektów budowlanych, niezgodnych z jego ustaleniami, dopuszcza się:
 - a) w przypadku ich zlokalizowania w całości lub w części poza wyznaczonymi w planie nieprzekraczalnymi liniami zabudowy, zmianę sposobu ich użytkowania oraz prowadzenia w tych obiektach robót budowlanych za wyjątkiem rozbudowy poza te linie,
 - b) w przypadku niezgodności z przeznaczeniem poszczególnych terenów, w których się znajdują, prowadzenie w tych obiektach robót budowlanych za wyjątkiem odbudowy, rozbudowy lub nadbudowy,
 - c) w przypadku niezgodności z parametrami i wskaźnikami kształtowania zabudowy oraz zagospodarowania terenu określonymi w planie dla poszczególnych terenów, w których się znajdują, zmianę sposobu ich użytkowania oraz prowadzenie w tych obiektach robót budowlanych za wyjątkiem odbudowy, rozbudowy lub nadbudowy;
- 3) zakazuje się stosowania pokrycia elewacji w formie paneli z tworzyw sztucznych typu siding, blachy falistej lub trapezowej na terenach oznaczonych symbolami: **3/1MN, 3/2MN, 3/3MN, 4/1MN, 4/1MU, 2/1U**;
- 4) dopuszcza się stosowanie na obiektach budowlanych każdego rodzaju dachu z zastrzeżeniem, że kąt nachylenia połaci dachu nie może być większy niż 45°, a w przypadku dachu mansardowego nie większy niż 75°;
- 5) dopuszcza się sytuowanie budynku na działce budowlanej w odległości 1,5 m od granicy tej działki lub bezpośrednio przy jej granicy:
 - a) na terenach oznaczonych symbolami: **3/1MN, 3/2MN, 3/3MN**,
 - b) na terenie oznaczonym symbolem **4/1MU** wyłącznie w zakresie zabudowy mieszkaniowej jednorodzinnej w formie bliźniaczej lub szeregowej,

- z zastrzeżeniem pkt 1;

- 6) dopuszcza się na wszystkich terenach lokalizowanie dojazdów, w tym do działek budowlanych, oraz ścieżek rowerowych;
- 7) dopuszcza się na wszystkich terenach lokalizowanie sieci uzbrojenia terenu;
- 8) dopuszcza się na wszystkich terenach lokalizowanie obiektów małej architektury za wyjątkiem terenów oznaczonych symbolami: **1/1ZNU, 1/2ZNU, 4/1ZNU**.

§ 6. W zakresie zasad ochrony środowiska, przyrody i krajobrazu:

- 1) dopuszcza się poziom hałasu:
 - a) dla terenów oznaczonych symbolami: **3/1MN, 3/2MN, 3/3MN, 4/1MN** jak dla terenów pod zabudowę mieszkaniową,
 - b) dla terenu oznaczonego symbolem **4/1MU** jak dla terenów pod zabudowę mieszkaniowo-usługową;
- 2) nakazuje się zachowanie istniejących cieków naturalnych.

§ 7. Obowiązują następujące ustalenia dotyczące granic i sposobów zagospodarowania terenów podlegających ochronie, na podstawie odrębnych przepisów, w tym terenów górniczych oraz obszarów szczególnego zagrożenia powodzią:

- 1) na obszarze nr 1 objętym planem znajdują się udokumentowane złoża węgla kamiennego: „Rydułtowy”, „Rydułtowy 1”, „Rymer” i „Marcel 1”;
- 2) na obszarze nr 2 objętym planem znajdują się udokumentowane złoża węgla kamiennego „Chwałowice 1” i „Rymer”;
- 3) na obszarze nr 3 objętym planem znajdują się udokumentowane złoża węgla kamiennego „Chwałowice” i „Chwałowice 1”;
- 4) na obszarze nr 4 objętym planem znajdują się udokumentowane złoża węgla kamiennego „Jejkowice” i „Paruszowiec”;
- 5) obszar nr 1 objęty planem znajduje się w granicach obszarów górniczych „Rydułtowy II”, „Radlin II”;
- 6) obszar nr 3 objęty planem znajduje się w granicach obszaru górniczego „Chwałowice 1”;
- 7) obszar nr 1 objęty planem znajduje się w granicach terenów górniczych „Rydułtowy II”, „Radlin II”;
- 8) obszar nr 3 objęty planem znajduje się w granicach terenu górniczego „Chwałowice 1”
- 9) obszar nr 3 objęty planem znajduje się w granicach udokumentowanego Lokalnego Zbiornika Wód Podziemnych nr 345 Rybnik;
- 10) obszar nr 4 objęty planem znajduje się w granicach parku krajobrazowego „Cysterskie Kompozycje Krajobrazowe Rud Wielkich”;
- 11) na obszarze nr 2 objętym planem występują:
 - a) obszar, na którym prawdopodobieństwo wystąpienia powodzi jest niskie i wynosi raz na 500 lat (Q 0,2%),

- b) obszar szczególnego zagrożenia powodzią – obszar, na którym prawdopodobieństwo wystąpienia powodzi jest średnie i wynosi raz na 100 lat (Q 1%),
- c) obszar szczególnego zagrożenia powodzią – obszar, na którym prawdopodobieństwo wystąpienia powodzi jest wysokie i wynosi raz na 10 lat (Q 10%);
- 12) w obszarach i terenach górniczych, o których mowa w pkt 5 – 8, obowiązuje nakaz uwzględniania aktualnych czynników geologiczno-górniczych przy budowie bądź przebudowie obiektów budowlanych.

§ 8. 1. W zakresie szczegółowych zasad i warunków scalania i podziału nieruchomości ustala się:

- 1) minimalna powierzchnia nowo wydzielanych działek – 200 m²;
- 2) minimalna szerokość frontów działek nie mniejsza niż 6 m;
- 3) kąt położenia granicy działek do pasa drogowego zawarty w przedziale pomiędzy 60° a 120°.

2. Nie ustala się obszarów wymagających przeprowadzenia scaleń i podziałów nieruchomości.

§ 9. Zasady modernizacji, rozbudowy i budowy systemów komunikacji:

- 1) obsługa komunikacyjna obszaru planu nr 1 poprzez drogi oznaczone symbolami: **1/1KDD, 1/2KDD, 1/1KDD/KK**;
- 2) obsługa komunikacyjna obszaru planu nr 2 poprzez drogę oznaczoną symbolem **2/1KDG**;
- 3) obsługa komunikacyjna obszaru planu nr 3 poprzez drogi oznaczone symbolami **3/1KDW, 3/2KDW**;
- 4) obsługa komunikacyjna obszaru planu nr 4 poprzez przyległą drogę publiczną klasy drogi lokalnej (ul. Strąkowska);
- 5) ustala się następujące szerokości dróg publicznych i wewnętrznych w liniach rozgraniczających, z zastrzeżeniem pkt 6:
 - a) droga oznaczona symbolem **2/1KDG**: 23 – 30,5 m,
 - b) droga oznaczona symbolem **1/1KDD**: 10 – 12,5 m,
 - c) droga oznaczona symbolem **1/2KDD**: 9,5 – 11,5 m,
 - d) droga oznaczona symbolem **1/1KDD/KK**: 12,5 – 13 m,
 - e) droga oznaczona symbolem **3/1KDW**: 5 m,
 - f) droga oznaczona symbolem **3/2KDW**: 9,7 m;
- 6) dopuszcza się inne szerokości dróg publicznych i dróg wewnętrznych w liniach rozgraniczających niż te, o których mowa w pkt 5, w tym lokalne przewężenia tych dróg, spowodowane istniejącym zagospodarowaniem, zgodnie z rysunkiem planu;
- 7) nakazuje się zapewnienie co najmniej:

- a) 2 miejsc do parkowania na 1 lokal mieszkalny w zabudowie mieszkaniowej jednorodzinnej wolno stojącej i bliźniaczej,
 - b) 1 miejsca do parkowania na 1 lokal mieszkalny w zabudowie mieszkaniowej jednorodzinnej szeregowej,
 - c) 1 miejsca do parkowania na każde 35 m² powierzchni użytkowej lokalu usługowego, lecz nie mniej niż 2 miejsc do parkowania oraz 1 miejsca przeznaczonego na parkowanie pojazdów zaopatrzonych w kartę parkingową na każde 15 miejsc do parkowania,
 - d) 4 miejsc do parkowania na każde 1000 m² powierzchni użytkowej lokalu pełniącego funkcje opieki społecznej i socjalnej oraz 1 miejsca przeznaczonego na parkowanie pojazdów zaopatrzonych w kartę parkingową na każde 15 miejsc do parkowania;
- 8) nakazuje się lokalizowanie wszystkich miejsc do parkowania przewidzianych do obsługi w ramach działek budowlanych, na których te obiekty są usytuowane;
- 9) dopuszcza się realizację miejsc do parkowania, w tym miejsc przeznaczonych na parkowanie pojazdów zaopatrzonych w kartę parkingową, w dowolnej formie.

§ 10. 1. W zakresie zasad modernizacji, rozbudowy i budowy infrastruktury technicznej:

- 1) nakazuje się lokalizowanie sieci uzbrojenia terenu w liniach rozgraniczających dróg publicznych oraz dróg wewnętrznych, z zastrzeżeniem pkt 2;
- 2) dopuszcza się lokalizowanie sieci uzbrojenia poza liniami rozgraniczającymi dróg publicznych oraz dróg wewnętrznych o ile jest to technicznie uzasadnione w powiązaniu z fizjografią, istniejącymi obiektami, kierunkami ogrodzeń lub kierunkami podziałów własnościowych oraz w sposób umożliwiający realizację ustalonego dla danego terenu zagospodarowania i kształtowania zabudowy zgodnej z jego przeznaczeniem.

2. W zakresie zaopatrzenia w wodę, w tym do celów przeciwpożarowych, ustala się zaopatrzenie w wodę z istniejącej bądź projektowanej sieci wodociągowej, z zastrzeżeniem przepisów rozporządzenia Ministra Infrastruktury z dnia 12 kwietnia 2002 r. w sprawie warunków technicznych, jakim powinny odpowiadać budynki i ich usytuowanie (tekst jednolity Dz. U. z 2022 r. poz. 1225).

3. W zakresie odprowadzania ścieków:

- 1) nakazuje się odprowadzenie ścieków bytowych do miejskiej kanalizacji sanitarnej, z zastrzeżeniem przepisów ustawy z dnia 13 września 1996 r. o utrzymaniu czystości i porządku w gminach (tekst jednolity Dz. U. z 2022 r. poz. 1297);
- 2) nakazuje się odprowadzenie wód opadowych i roztopowych z działek budowlanych zgodnie z przepisami rozporządzenia Ministra Infrastruktury z dnia 12 kwietnia 2002 r. w sprawie warunków technicznych, jakim powinny odpowiadać budynki i ich usytuowanie (tekst jednolity Dz. U. z 2022 r. poz. 1225);
- 3) nakazuje się odprowadzenie wód opadowych i roztopowych z dróg publicznych zgodnie z przepisami rozporządzenia Ministra Transportu i Gospodarki Morskiej z dnia 2 marca 1991 r. w sprawie warunków technicznych, jakim powinny odpowiadać drogi publiczne i ich usytuowanie (tekst jednolity Dz. U. z 2016 r. poz. 124 ze zm.).

4. W zakresie zaopatrzenia w energię elektryczną ustala się dostawę energii elektrycznej z istniejącej i projektowanej sieci elektroenergetycznej lub urządzeń wytwarzających energię z odnawialnych źródeł energii o mocy do 100 kW, z wyjątkiem urządzeń wykorzystujących moc energii wiatru i urządzeń biogazowych.

5. W zakresie zaopatrzenia w gaz ustala się dostawę gazu z istniejącej i projektowanej sieci gazowej.

6. W zakresie zaopatrzenia w ciepło:

1) nakazuje się dostawę ciepła:

- a) poprzez lokalne bądź indywidualne źródło ciepła, z wykorzystaniem istniejącej bądź projektowanej sieci gazowej lub ciepłowniczej, z zastrzeżeniem pkt 2, lub
- b) poprzez lokalne bądź indywidualne źródło ciepła z wykorzystaniem istniejącej bądź projektowanej sieci elektroenergetycznej, lub
- c) poprzez lokalne bądź indywidualne źródło ciepła z wykorzystaniem urządzeń wytwarzających energię z odnawialnych źródeł energii o mocy do 100 kW, z wyjątkiem urządzeń wykorzystujących moc energii wiatru i urządzeń biogazowych;

2) w przypadku braku możliwości dostawy ciepła z wykorzystaniem istniejącej bądź projektowanej sieci gazowej lub ciepłowniczej dopuszcza się dostawę ciepła w oparciu o proekologiczne i wysokosprawne indywidualne źródło ciepła, charakteryzujące się brakiem lub niską emisją substancji do powietrza.

7. W zakresie gospodarki odpadami:

- 1) zakazuje się prowadzenia działalności związanej wyłącznie z gospodarowaniem odpadami za wyjątkiem zbierania i przetwarzania odpadów wytwarzanych jako element towarzyszący prowadzeniu działalności zgodnej z przeznaczeniem terenu;
- 2) nakazuje się lokalizowanie miejsc na pojemniki służące do czasowego gromadzenia odpadów stałych, jako osłoniętych od strony dróg publicznych.

8. W zakresie zaopatrzenia w sieć teletechniczną ustala się obsługę telekomunikacyjną z istniejącej i projektowanej sieci telekomunikacyjnej.

§ 11. Stawka procentowa, na podstawie której ustala się opłatę, o której mowa w art. 36 ust. 4 ustawy z dnia 27 marca 2003 r. o planowaniu i zagospodarowaniu przestrzennym, wynosi 30%.

§ 12. W zakresie sposobów usytuowania obiektów budowlanych w stosunku do dróg i innych terenów publicznie dostępnych oraz granic przyległych nieruchomości, kolorystyki obiektów budowlanych oraz pokrycia dachów:

- 1) nakazuje się stosowanie kolorystyki elewacji budynków w odcieniach beżu i szarości, a także w naturalnych kolorach użytych materiałów;
- 2) dopuszcza się stosowanie różnicowań barwnych na cofniętych lub wysuniętych partiach fasad (cokoły, pilastry, belkowania, obramowania okien) i innych elementów podziałów pionowych i poziomych;
- 3) dopuszcza się stosowanie każdego rodzaju pokrycia dachu.

§ 13. Minimalna powierzchnia nowo wydzielanych działek budowlanych:

- 1) dla zabudowy mieszkaniowej jednorodzinnej szeregowej – 200 m²;
- 2) dla zabudowy mieszkaniowej jednorodzinnej bliźniaczej – 500 m²;
- 3) dla zabudowy mieszkaniowej jednorodzinnej wolno stojącej – 600 m².

Rozdział 3

Ustalenia dotyczące przeznaczenia terenów, a także ustalenia dotyczące zasad kształtowania zabudowy oraz wskaźników zagospodarowania terenu

§ 14. 1. Wyznacza się teren zabudowy mieszkaniowej jednorodzinnej, oznaczony symbolem **3/1MN**, dla którego ustala się przeznaczenie podstawowe – zabudowa mieszkaniowa jednorodzinna.

2. Dla terenu wyznaczonego w ust. 1 ustala się następujące parametry i wskaźniki kształtowania zabudowy oraz zagospodarowania terenu:

- 1) dopuszcza się realizację zabudowy mieszkaniowej jednorodzinnej w formie wolno stojącej lub bliźniaczej;
- 2) dopuszcza się lokalizowanie w budynku mieszkalnym jednorodzinnym lokalu użytkowego, o którym mowa w art. 3 pkt 2a ustawy z dnia 7 lipca 1994 r. Prawo budowlane (tekst jednolity Dz. U. z 2021 r. poz. 2351 ze zm.), o funkcji usługowej, w ramach której dopuszcza się:
 - a) biura,
 - b) gastronomię,
 - c) handel detaliczny,
 - d) łączność i telekomunikację,
 - e) usługi drobne za wyjątkiem lokali usług ślusarskich, stolarskich i szklarskich,
 - f) usługi naprawcze za wyjątkiem lokali służących działalności związanej z naprawą i diagnostyką pojazdów,
 - g) usługi pielęgnacyjne,
 - h) usługi zdrowia wyłącznie w zakresie gabinetów lekarskich i zabiegowych;
- 3) maksymalna wielkość powierzchni zabudowy w stosunku do powierzchni działki budowlanej – 30%;
- 4) minimalny udział procentowy powierzchni biologicznie czynnej w odniesieniu do powierzchni działki budowlanej – 40%;
- 5) intensywność zabudowy:
 - a) minimalna – 0,02,
 - b) maksymalna – 0,8;
- 6) maksymalna wysokość zabudowy:
 - a) budynki – 8 m,

- b) budynki gospodarcze i garaże wolno stojące – 3,5 m,
 - c) wiaty i altany – 3 m,
 - d) budowle – 10 m z zastrzeżeniem lit. c;
- 7) linia zabudowy – zgodnie z § 5 pkt 1;
- 8) geometria dachu – zgodnie z § 5 pkt 4.

§ 15. 1. Wyznacza się tereny zabudowy mieszkaniowej jednorodzinnej, oznaczone symbolami **3/2MN, 3/3MN**, dla których ustala się przeznaczenie podstawowe – zabudowa mieszkaniowa jednorodzinna.

2. Dla terenów wyznaczonych w ust. 1 ustala się następujące parametry i wskaźniki kształtowania zabudowy oraz zagospodarowania terenu:

- 1) dopuszcza się realizację zabudowy mieszkaniowej jednorodzinnej w formie wolno stojącej lub bliźniaczej;
- 2) dopuszcza się lokalizowanie w budynku mieszkalnym jednorodzinnym lokalu użytkowego, o którym mowa w art. 3 pkt 2a ustawy z dnia 7 lipca 1994 r. Prawo budowlane, o funkcji usługowej, w ramach której dopuszcza się:
 - a) biura,
 - b) gastronomię,
 - c) handel detaliczny,
 - d) łączność i telekomunikację,
 - e) usługi drobne za wyjątkiem lokali usług ślusarskich, stolarskich i szklarskich,
 - f) usługi naprawcze za wyjątkiem lokali służących działalności związanej z naprawą i diagnostyką pojazdów,
 - g) usługi pielęgnacyjne,
 - h) usługi zdrowia wyłącznie w zakresie gabinetów lekarskich i zabiegowych;
- 3) maksymalna wielkość powierzchni zabudowy w stosunku do powierzchni działki budowlanej – 50%;
- 4) minimalny udział procentowy powierzchni biologicznie czynnej w odniesieniu do powierzchni działki budowlanej – 30%;
- 5) intensywność zabudowy:
 - a) minimalna – 0,02,
 - b) maksymalna – 0,8;
- 6) maksymalna wysokość zabudowy:
 - a) budynki – 8 m,
 - b) budynki gospodarcze i garaże wolno stojące – 3,5 m,
 - c) wiaty i altany – 3 m,

- d) budowle – 10 m z zastrzeżeniem lit. c;
- 7) linia zabudowy – zgodnie z § 5 pkt 1;
- 8) geometria dachu – zgodnie z § 5 pkt 4.

§ 16. 1. Wyznacza się teren zabudowy mieszkaniowej jednorodzinnej, oznaczony symbolem **4/1MN**, dla którego ustala się przeznaczenie podstawowe – zabudowa mieszkaniowa jednorodzinna.

2. Dla terenu wyznaczonego w ust. 1 ustala się następujące parametry i wskaźniki kształtowania zabudowy oraz zagospodarowania terenu:

- 1) dopuszcza się realizację zabudowy mieszkaniowej jednorodzinnej w formie wolno stojącej;
- 2) dopuszcza się lokalizowanie w budynku mieszkalnym jednorodzinnym lokalu użytkowego, o którym mowa w art. 3 pkt 2a ustawy z dnia 7 lipca 1994 r. Prawo budowlane, o funkcji usługowej, w ramach której dopuszcza się:
 - a) biura,
 - b) gastronomię,
 - c) handel detaliczny,
 - d) łączność i telekomunikację,
 - e) sport i rekreację,
 - f) usługi drobne za wyjątkiem lokali usług ślusarskich, stolarskich i szklarskich,
 - g) usługi naprawcze za wyjątkiem lokali służących działalności związanej z naprawą i diagnostyką pojazdów,
 - h) usługi oświatowo-wychowawcze,
 - i) usługi pielęgnacyjne,
 - j) usługi zdrowia wyłącznie w zakresie gabinetów lekarskich i zabiegowych;
- 3) maksymalna wielkość powierzchni zabudowy w stosunku do powierzchni działki budowlanej – 30%;
- 4) minimalny udział procentowy powierzchni biologicznie czynnej w odniesieniu do powierzchni działki budowlanej – 45%;
- 5) intensywność zabudowy:
 - a) minimalna – 0,02,
 - b) maksymalna – 0,7;
- 6) maksymalna wysokość zabudowy:
 - a) budynki – 8 m,
 - b) budynki gospodarcze i garaże wolno stojące – 3,5 m,
 - c) wiaty i altany – 3 m,

- d) budowle – 10 m z zastrzeżeniem lit. c;
- 7) linia zabudowy – zgodnie z § 5 pkt 1;
- 8) geometria dachu – zgodnie z § 5 pkt 4.

§ 17. 1. Wyznacza się teren zabudowy mieszkaniowo-usługowej, oznaczony symbolem **4/1MU**, dla którego ustala się przeznaczenie podstawowe:

- 1) zabudowa mieszkaniowa jednorodzinna;
- 2) zabudowa usługowa, w ramach której dopuszcza się:
 - a) biura,
 - b) gastronomię,
 - c) handel detaliczny,
 - d) kulturę,
 - e) opiekę społeczną i socjalną,
 - f) produkcję drobną,
 - g) rozrywkę,
 - h) sport i rekreację za wyjątkiem torów i tras służących do uprawiania sportów motorowych,
 - i) łączność i telekomunikację,
 - j) usługi drobne,
 - k) usługi obsługi ruchu turystycznego,
 - l) usługi oświatowo-wychowawcze,
 - m) usługi pielęgnacyjne,
 - n) usługi zdrowia za wyjątkiem szpitali;

2. Dla terenu wyznaczonego w ust. 1 ustala się następujące parametry i wskaźniki kształtowania zabudowy oraz zagospodarowania terenu:

- 1) maksymalna wielkość powierzchni zabudowy w stosunku do powierzchni działki budowlanej – 30%;
- 2) minimalny udział procentowy powierzchni biologicznie czynnej w odniesieniu do powierzchni działki budowlanej – 45%;
- 3) intensywność zabudowy:
 - a) minimalna – 0,01,
 - b) maksymalna – 0,7;
- 4) maksymalna wysokość zabudowy:
 - a) budynki – 12 m,
 - b) budowle – 25 m;

- 5) linia zabudowy – zgodnie z § 5 pkt 1;
- 6) geometria dachu – zgodnie z § 5 pkt 4.

§ 18. 1. Wyznacza się teren zabudowy usługowej, oznaczony symbolem **2/1U**, dla którego ustala się przeznaczenie:

- 1) podstawowe – zabudowa usługowa, w ramach której dopuszcza się:
 - a) biura,
 - b) gastronomię,
 - c) handel detaliczny,
 - d) kulturę,
 - e) naukę,
 - f) opiekę społeczną i socjalną,
 - g) opiekę nad zwierzętami za wyjątkiem schronisk i hoteli,
 - h) produkcję drobną,
 - i) rozrywkę,
 - j) sport i rekreację za wyjątkiem torów i tras służących do uprawiania sportów motorowych,
 - k) łączność i telekomunikację,
 - l) usługi drobne,
 - m) usługi obsługi ruchu turystycznego,
 - n) usługi oświatowo-wychowawcze,
 - o) usługi pielęgnacyjne,
 - p) usługi zdrowia za wyjątkiem szpitali,
 - q) usługi publiczne.

2. Dla terenu wyznaczonego w ust. 1 ustala się następujące parametry i wskaźniki kształtowania zabudowy oraz zagospodarowania terenu:

- 1) maksymalna wielkość powierzchni zabudowy w stosunku do powierzchni działki budowlanej – 50%;
- 2) minimalny udział procentowy powierzchni biologicznie czynnej w odniesieniu do powierzchni działki budowlanej – 30%;
- 3) intensywność zabudowy:
 - a) minimalna – 0,01,
 - b) maksymalna – 1,6;
- 4) maksymalna wysokość zabudowy:
 - a) budynki – 12 m,

- b) budowle – 25 m;
- 5) linia zabudowy – zgodnie z § 5 pkt 1;
- 6) geometria dachu – zgodnie z § 5 pkt 4.

§ 19. 1. Wyznacza się teren zieleni urządzonej, oznaczony symbolem **2/1ZP**, dla którego ustala się przeznaczenie podstawowe – zieleń urządzona.

2. W terenie wyznaczonym w ust. 1 dopuszcza się:

- 1) altany;
- 2) wiaty;
- 3) urządzenia rekreacyjne, w tym place zabaw;
- 4) obiekty inżynierskie przeznaczone do ruchu pieszych i komunikacji.

3. Dla terenu wyznaczonego w ust. 1 ustala się następujące parametry i wskaźniki kształtowania oraz zagospodarowania terenu:

- 1) minimalny udział procentowy powierzchni biologicznie czynnej w odniesieniu do powierzchni działki budowlanej – 80%;
- 2) maksymalna wysokość zabudowy:
 - a) wiaty i altany – 3,5 m,
 - b) budowle – 10 m z zastrzeżeniem lit. a;
- 3) geometria dachu – zgodnie z § 5 pkt 4.

§ 20. 1. Wyznacza się tereny zieleni nieurządzonej, oznaczone symbolami: **1/1ZNU**, **1/2ZNU**, **4/1ZNU**, dla których ustala się przeznaczenie podstawowe – zieleń nieurządzona.

2. W terenach wyznaczonych w ust. 1 dopuszcza się:

- 1) stawy;
- 2) ochronę przeciwpowodziową;
- 3) obiekty inżynierskie przeznaczone do ruchu pieszych i komunikacji.

3. Dla terenów wyznaczonych w ust. 1 ustala się następujące parametry i wskaźniki kształtowania oraz zagospodarowania terenu:

- 1) minimalny udział procentowy powierzchni biologicznie czynnej w odniesieniu do powierzchni działki budowlanej – 80%;
- 2) maksymalna wysokość budowli – 28 m.

§ 21. Wyznacza się teren drogi publicznej klasy drogi głównej, oznaczony symbolem **2/1KDG**, dla którego ustala się przeznaczenie podstawowe – droga publiczna klasy drogi głównej.

§ 22. Wyznacza się tereny dróg publicznych klasy drogi dojazdowej, oznaczone symbolami **1/1KDD**, **1/2KDD**, dla których ustala się przeznaczenie podstawowe – droga publiczna klasy drogi dojazdowej.

§ 23. Wyznacza się tereny dróg wewnętrznych, oznaczone symbolami **3/1KDW**, **3/2KDW**, dla których ustala się przeznaczenie podstawowe – droga wewnętrzna.

§ 24. 1. Wyznacza się tereny komunikacji kolejowej, oznaczone symbolami **1/1KK**, **1/2KK**, dla których ustala się przeznaczenie podstawowe – infrastruktura kolejowa za wyjątkiem budynków.

2. Dla terenów wyznaczonych w ust. 1 ustala się następujące parametry i wskaźniki kształtowania zabudowy oraz zagospodarowania terenu:

- 1) minimalny udział procentowy powierzchni biologicznie czynnej w odniesieniu do powierzchni działki budowlanej – 15%;
- 2) maksymalna wysokość budowli – 25 m.

§ 25. 1. Wyznacza się teren komunikacji kolejowej/drogi publicznej klasy drogi dojazdowej, oznaczony symbolem **1/1KK/KDD**, dla którego ustala się przeznaczenie podstawowe:

- 1) infrastruktura kolejowa za wyjątkiem budynków;
- 2) droga publiczna klasy drogi dojazdowej.

2. Dla przeznaczenia, o którym mowa w ust. 1 pkt 1 ustala się następujące parametry i wskaźniki kształtowania zabudowy oraz zagospodarowania terenu:

- 1) minimalny udział procentowy powierzchni biologicznie czynnej w odniesieniu do powierzchni działki budowlanej – 15%;
- 2) maksymalna wysokość budowli – 25 m.

Rozdział 4

Przepisy końcowe

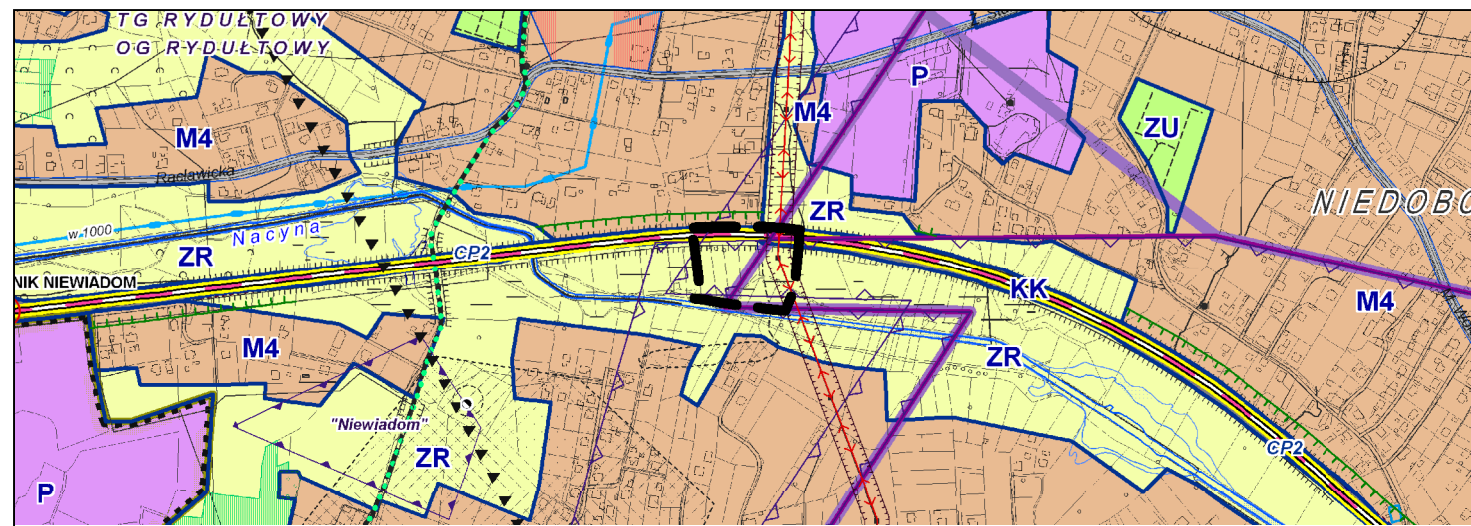
§ 26. Uchwała wchodzi w życie po upływie 14 dni od dnia jej ogłoszenia w Dzienniku Urzędowym Województwa Śląskiego.

Przewodniczący Rady
Miasta

Wojciech Kiljańczyk

WYRYS ZE STUDIUM UWARUNKOWAŃ I KIERUNKÓW ZAGOSPODAROWANIA PRZESTRZENNEGO MIASTA RYBNIKA PRZYJĘTOGO UCHWAŁĄ NR 370/XXIII/2016 RADY MIASTA RYBNIKA Z DNIA 30 CZERWCA 2016 R. ZE ZM.

SKALA 1:10000



- GRANICA OBSZARU OBJĘTEGO PLANEM
- ZR - OBSZARY ROLNICZE, ZIELENI I WÓD
- KK - OBSZARY KOLEJOWE

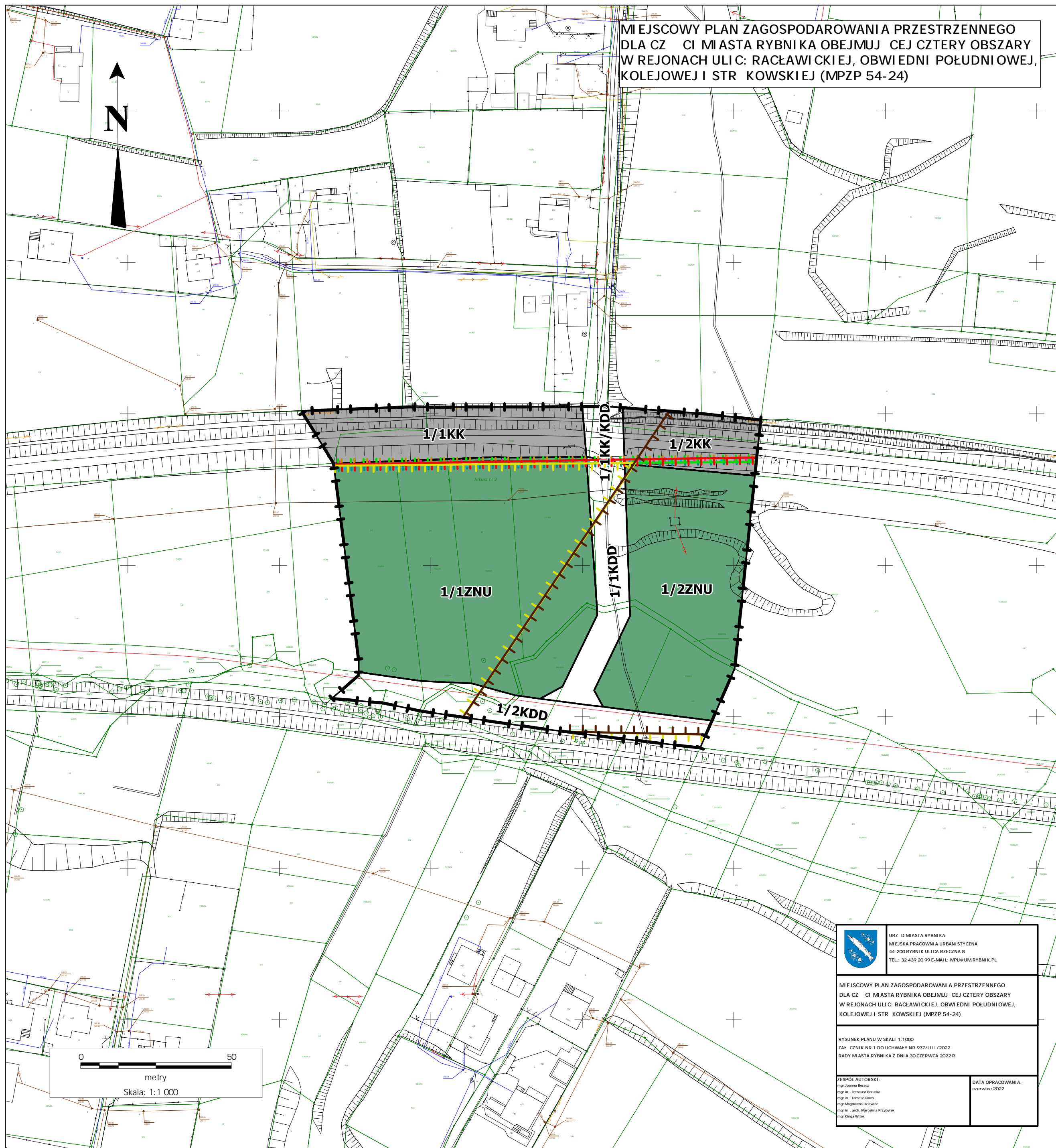
LEGENDA

OZNACZENIA I SYMBOLY OBOWIĄZUJĄCE CYMI USTALENIAMI PLANU:

- GRANICA OBSZARU OBJĘTEGO PLANEM
- LINIA ROZGRANICZAJĄCA TERENY O RÓŻNYM PRZEZNACZENIU LUB RÓŻNYCH ZASADACH ZAGOSPODAROWANIA
- ZNU - TERENY ZIELENI NIEURZĄDZONEJ
- KDD - TERENY DRÓG PUBLICZNYCH KLASY DROGI DOJAZDOWEJ
- KK/KDD - TERENY KOMUNIKACJI KOLEJOWEJ/DRÓG PUBLICZNYCH KLASY DROGI DOJAZDOWEJ
- KK - TERENY KOMUNIKACJI KOLEJOWEJ

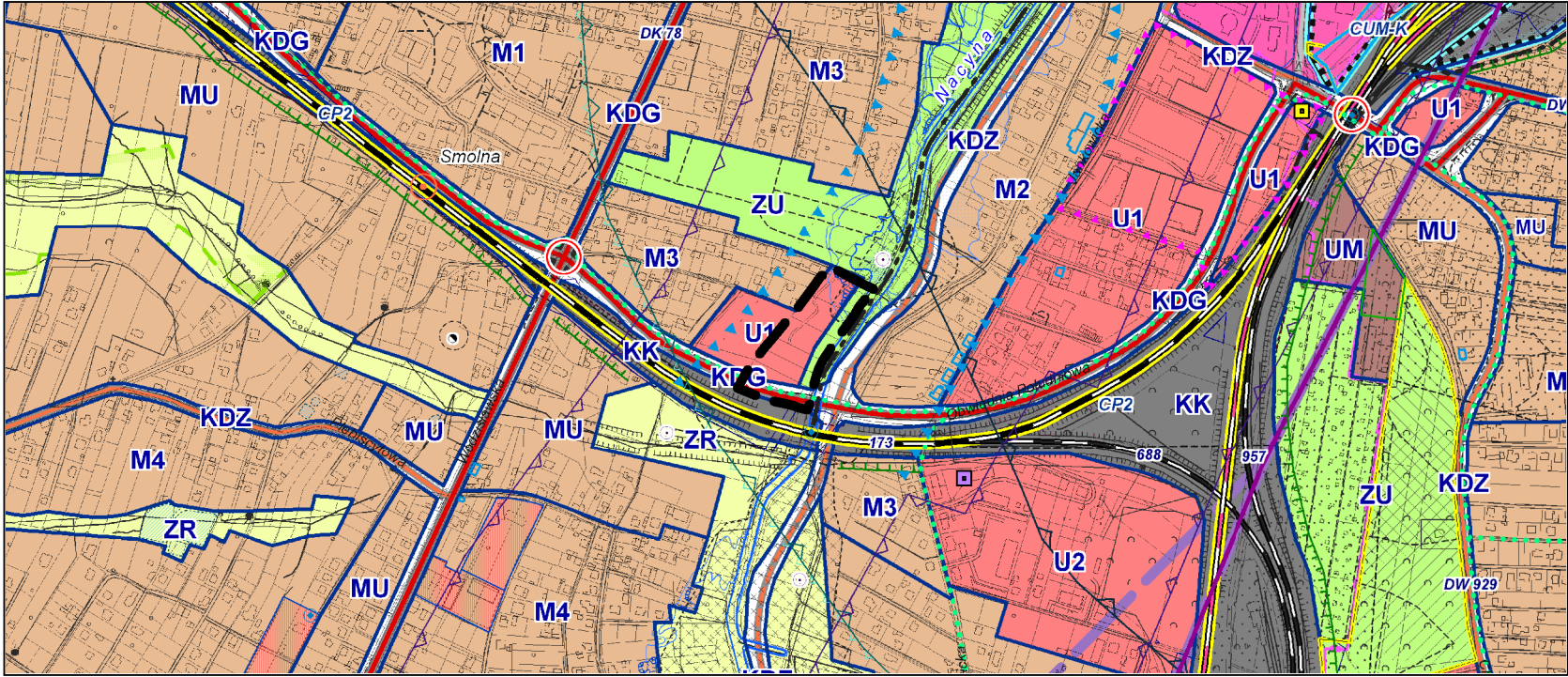
GRANICE OBSZARÓW PODLEGAJĄCYCH OCHRONIE, NA PODSTAWIE ODRĘBNYCH PRZEPISÓW, TERENÓW GÓRNICZYCH:

- GRANICA UDOKUMENTOWANEGO ZEŁA W GŁA KAMIENNEGO RYDUŁTOWY
- GRANICA UDOKUMENTOWANEGO ZEŁA W GŁA KAMIENNEGO RYDUŁTOWY 1
- GRANICA UDOKUMENTOWANEGO ZEŁA W GŁA KAMIENNEGO RYMER
- GRANICA UDOKUMENTOWANEGO ZEŁA W GŁA KAMIENNEGO MARCEL 1
- GRANICA TERENU GÓRNICZEGO RYDUŁTOWY II
- GRANICA TERENU GÓRNICZEGO RADLIN II
- GRANICA OBSZARU GÓRNICZEGO RYDUŁTOWY II
- GRANICA OBSZARU GÓRNICZEGO RADLIN II



WYRYS ZE STUDIUM UWARUNKOWAŃ I KIERUNKÓW ZAGOSPODAROWANIA PRZESTRZENNEGO MIASTA RYBNIKA PRZYJĘTOGO UCHWAŁĄ NR 370/XXIII/2016 RADY MIASTA RYBNIKA Z DNIA 30 CZERWCA 2016 R. ZE ZM.

SKALA 1:10000



- GRANICA OBSZARU OBJĘTEGO PLANEM
- U1 - OBSZARY USŁUGOWE
- ZU - OBSZARY ZIELENI URZĄDZONEJ
- KDG - DROGI GŁÓWNE

LEGENDA
OZNACZENIA BUDOWY ZUJ CYMI USTALENIAMI PLANU:

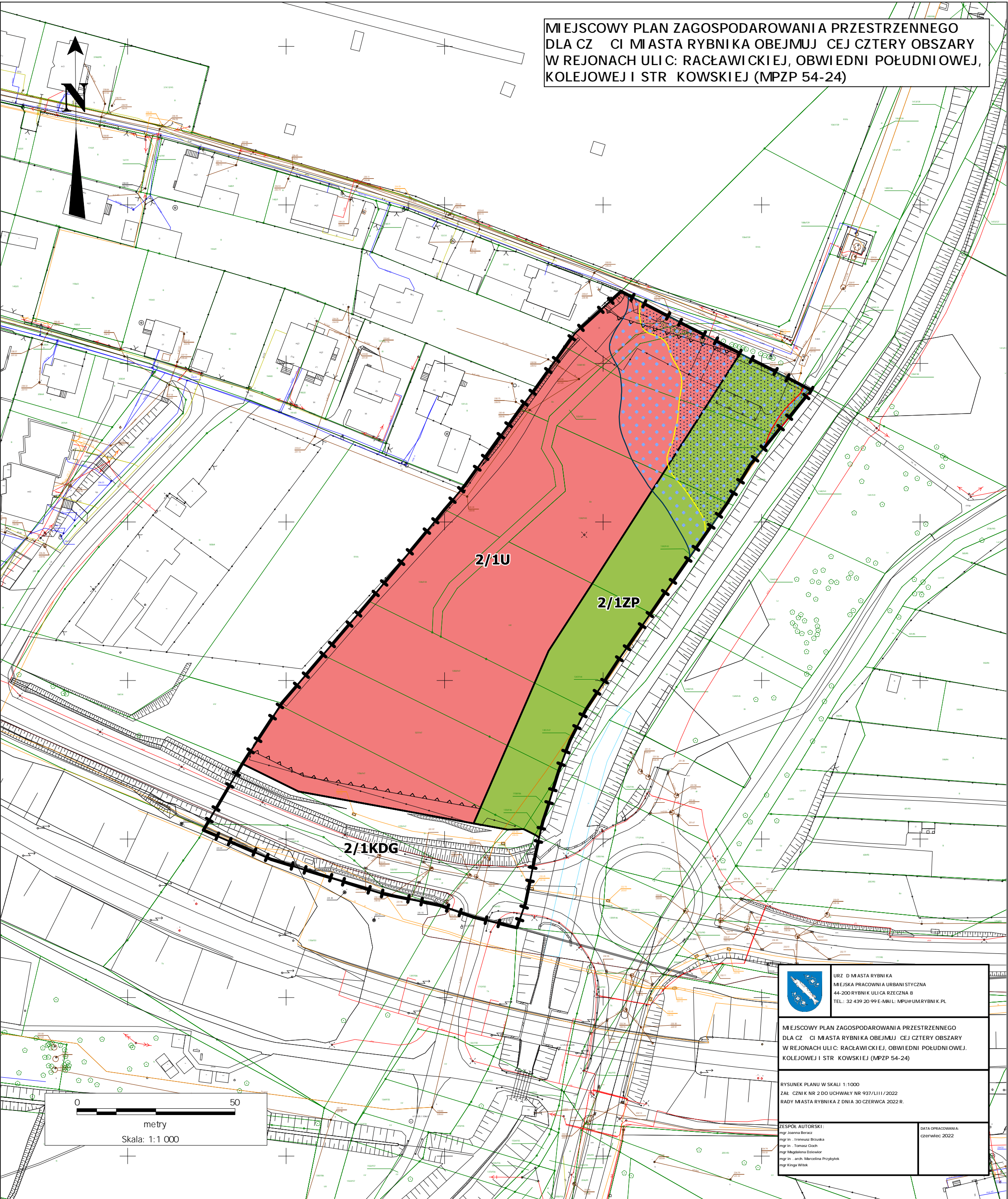
- GRANICA OBSZARU OBJĘTEGO PLANEM
- LINIA ROZGRANICZAJĄCA TERENY O RÓŻNYM PRZEZNACZENIU LUB RÓŻNYCH ZASADACH ZAGOSPODAROWANIA
- NIEPRZEKRACZALNA LINIA ZABUDOWY
- U - TERENY ZABUDOWY USŁUGOWEJ
- ZP - TERENY ZIELENI URZĄDZONEJ
- KDG - TERENY DRÓG PUBLICZNYCH KLASY DROGI GŁÓWNEJ


GRANICE OBSZARÓW PODLEGAJĄCYCH OCHRONIE, NA PODSTAWIE ODRĘBNYCH PRZEPISÓW

- OBSZAR SZCZEGÓLNEGO ZAGROZENIA POWODZI - OBSZAR, NA KTÓRYM PRAWDOPODOBIEŃSTWO WYSTĄPIENIA POWODZI JEST WYSOKIE I WYNOSI RAZ NA 10 LAT (Q 10%)
- OBSZAR SZCZEGÓLNEGO ZAGROZENIA POWODZI - OBSZAR, NA KTÓRYM PRAWDOPODOBIEŃSTWO WYSTĄPIENIA POWODZI JEST ŚREDNIE I WYNOSI RAZ NA 100 LAT (Q 1%)
- OBSZAR, NA KTÓRYM PRAWDOPODOBIEŃSTWO WYSTĄPIENIA POWODZI JEST NISKIE I WYNOSI RAZ NA 500 LAT (Q 0,2%)

OBSZAR NR 2 OBJĘTY PLANEM ZNAJDUJE SIĘ W CAŁOŚCI W GRANICACH UDOKUMENTOWANYCH ZEŁÓW GŁA KAMIENNEGO CHWAŁOWICE 1 ORAZ RYMER

MIJSCOWY PLAN ZAGOSPODAROWANIA PRZESTRZENNEGO DLA CZĘŚCI MIASTA RYBNIKA OBEJMUJĄCY CZYTERY OBSZARY W REJONACH ULIC: RACŁAWICKIEJ, OBWIEDNI POŁUDNIOWEJ, KOLEJOWEJ I STR. KOWSKIEJ (MPZP 54-24)





URZĘD MIASTA RYBNIKA
MIEJSKA PRACOWNIA URBANISTYCZNA
44-200 RYBNIK UL. CAŁA RZECZNA 8
TEL.: 32 439 20 99 E-MAIL: MPJUM@RYBNIK.PL

MIJSCOWY PLAN ZAGOSPODAROWANIA PRZESTRZENNEGO
DLA CZĘŚCI MIASTA RYBNIKA OBEJMUJĄCY CZYTERY OBSZARY
W REJONACH ULIC: RACŁAWICKIEJ, OBWIEDNI POŁUDNIOWEJ,
KOLEJOWEJ I STR. KOWSKIEJ (MPZP 54-24)

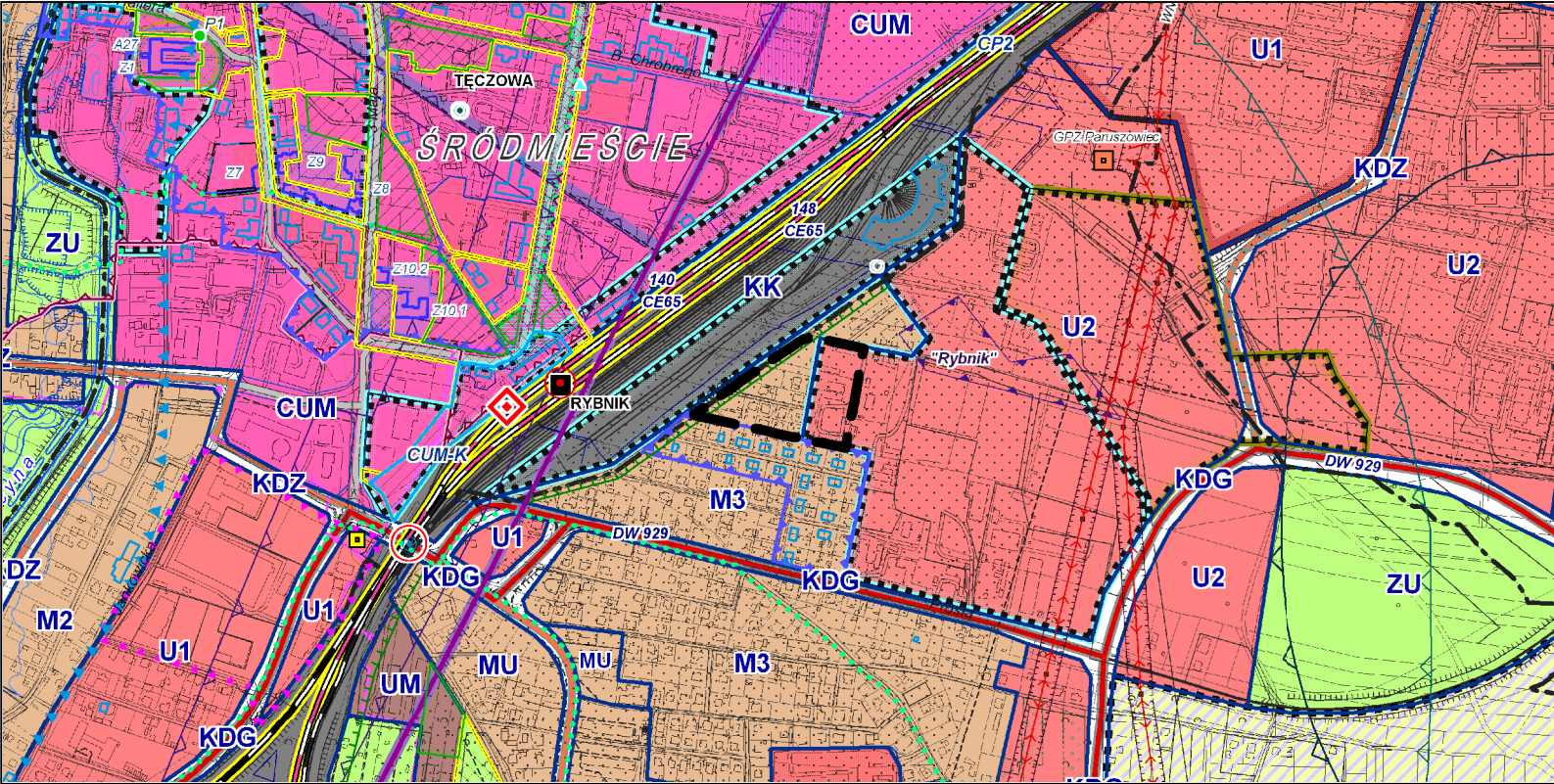
RYSunek PLANU W SKALI 1:1000
ZAL. CZNIK NR 2 DO UCHWAŁY NR 937/LIII/2022
RADY MIASTA RYBNIKA Z DNIA 30 CZERWCA 2022 R.

ZESPÓŁ AUTORÓW:
mgr inż. Jacek Brzucha
mgr inż. Tomasz Cioch
mgr inż. Marcin Dąbrowski
mgr inż. arch. Marcin Przytycki
mgr inż. Krzysztof Witek

DATA OPRACOWANIA:
czerwiec 2022

WYRYS ZE STUDIUM UWARUNKOWAŃ I KIERUNKÓW ZAGOSPODAROWANIA PRZESTRZENNEGO MIASTA RYBNIKA PRZYJĘTOGO UCHWAŁĄ NR 370/XXIII/2016 RADY MIASTA RYBNIKA Z DNIA 30 CZERWCA 2016 R. ZE ZMIANAMI

SKALA 1:10000



-
- GRANICA OBSZARU OBJĘTEGO TEGO PLANEM

U2 - OBSZARY USŁUGOWO-PRODUKCYJNEM3 - OBSZARY ZABUDOWY MIESZKANIOWEJ, Z DOMINACJĄ JEDNORODZINNEJ

LEGENDA

OZNACZENIA I SYMBOLY W ZAKRESIE USTALENIAMI PLANU:

-
- GRANICA OBSZARU OBJĘTEGO TEGO PLANEM

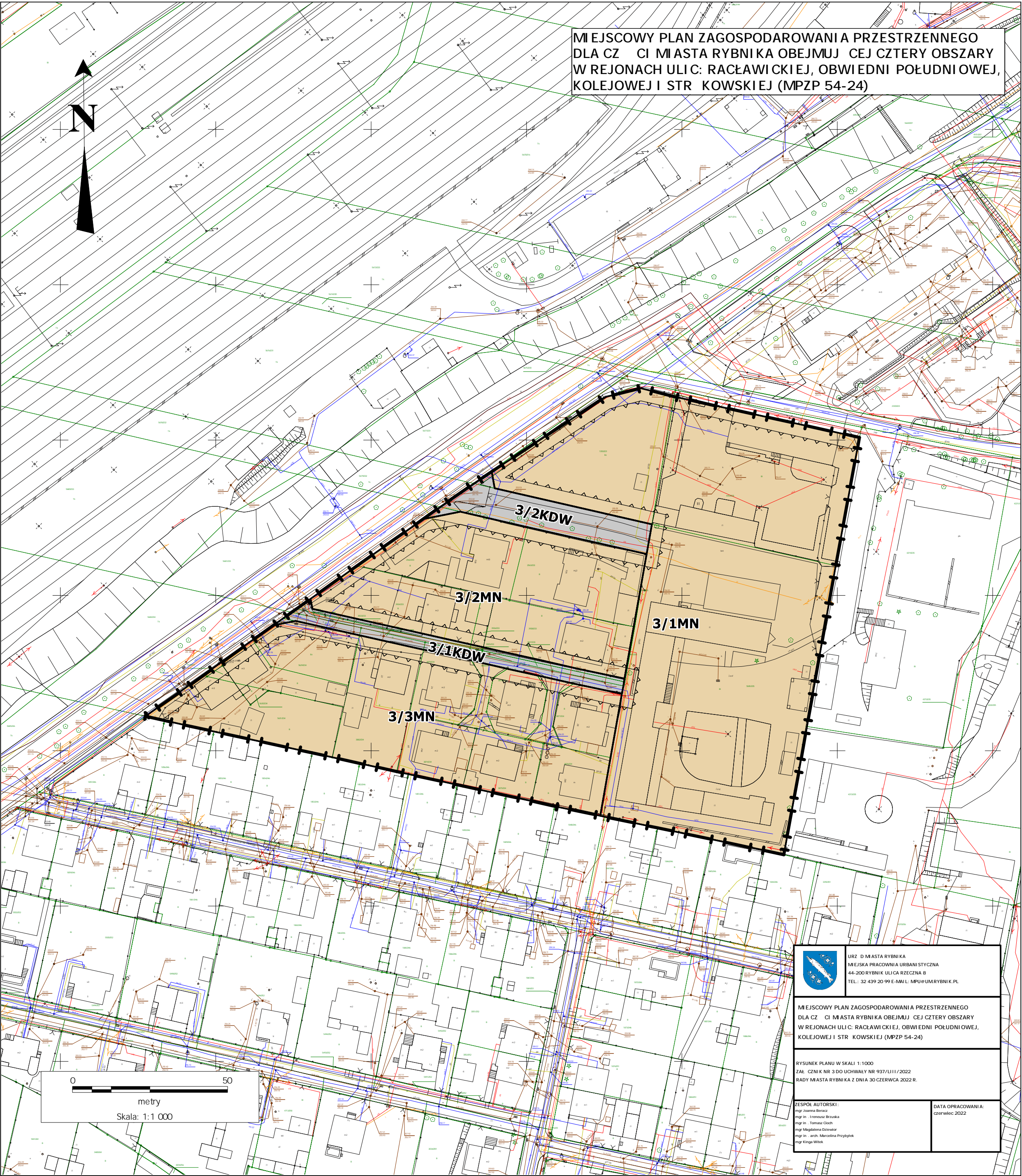
LINIA ROZGRANICZAJĄCA TERENY O RÓŻNYM PRZEZNACZENIU LUB RÓŻNYCH ZASADACH ZAGOSPODAROWANIANIEPRZEKACZALNA LINIA ZABUDOWYTERENY ZABUDOWY MIESZKANIOWEJ JEDNORODZINNEJTERENY DRÓG WEWNĘTRZNYCH

OBSZAR NR 3 OBJĘTY TĄ PLANEM ZNAJDUJE SIĘ W CAŁOŚCI W GRANICACH UDOKUMENTOWANYCH ZEŁÓW W GŁÓWNYM KAMIENNYM CHWAŁOWICZ ORAZ CHWAŁOWICZ 1

OBSZAR NR 3 OBJĘTY TĄ PLANEM ZNAJDUJE SIĘ W CAŁOŚCI W GRANICACH TERENU GÓRNICZEGO CHWAŁOWICZ 1

OBSZAR NR 3 OBJĘTY TĄ PLANEM ZNAJDUJE SIĘ W CAŁOŚCI W GRANICACH OBSZARU GÓRNICZEGO CHWAŁOWICZ 1

OBSZAR NR 3 OBJĘTY TĄ PLANEM ZNAJDUJE SIĘ W CAŁOŚCI W GRANICACH UDOKUMENTOWANEGO LOKALNEGO ZBIORNIKA WÓD PODZIEMNYCH NR 345 RYBNIK



MIĘJSCOWY PLAN ZAGOSPODAROWANIA PRZESTRZENNEGO DLA CZĘŚCI MIASTA RYBNIKA OBEJMUJĄCEJ CZTERY OBSZARY W REJONACH ULIC: RACŁAWICKIEJ, OBWIEDNI POŁUDNIOWEJ, KOLEJOWEJ I STR. KOWSKIEJ (MPZP 54-24)

URZĄD MIASTA RYBNIKA
MIEJSKA PRACOWNIA URBANISTYCZNA
44-200 RYBNIK, ULICA RZECZNA 10
TEL.: 32 439 20 99 E-MAIL: MPU@UM.RYBNIK.PL

MIĘJSCOWY PLAN ZAGOSPODAROWANIA PRZESTRZENNEGO
DLA CZĘŚCI MIASTA RYBNIKA OBEJMUJĄCEJ CZTERY OBSZARY
W REJONACH ULIC: RACŁAWICKIEJ, OBWIEDNI POŁUDNIOWEJ,
KOLEJOWEJ I STR. KOWSKIEJ (MPZP 54-24)

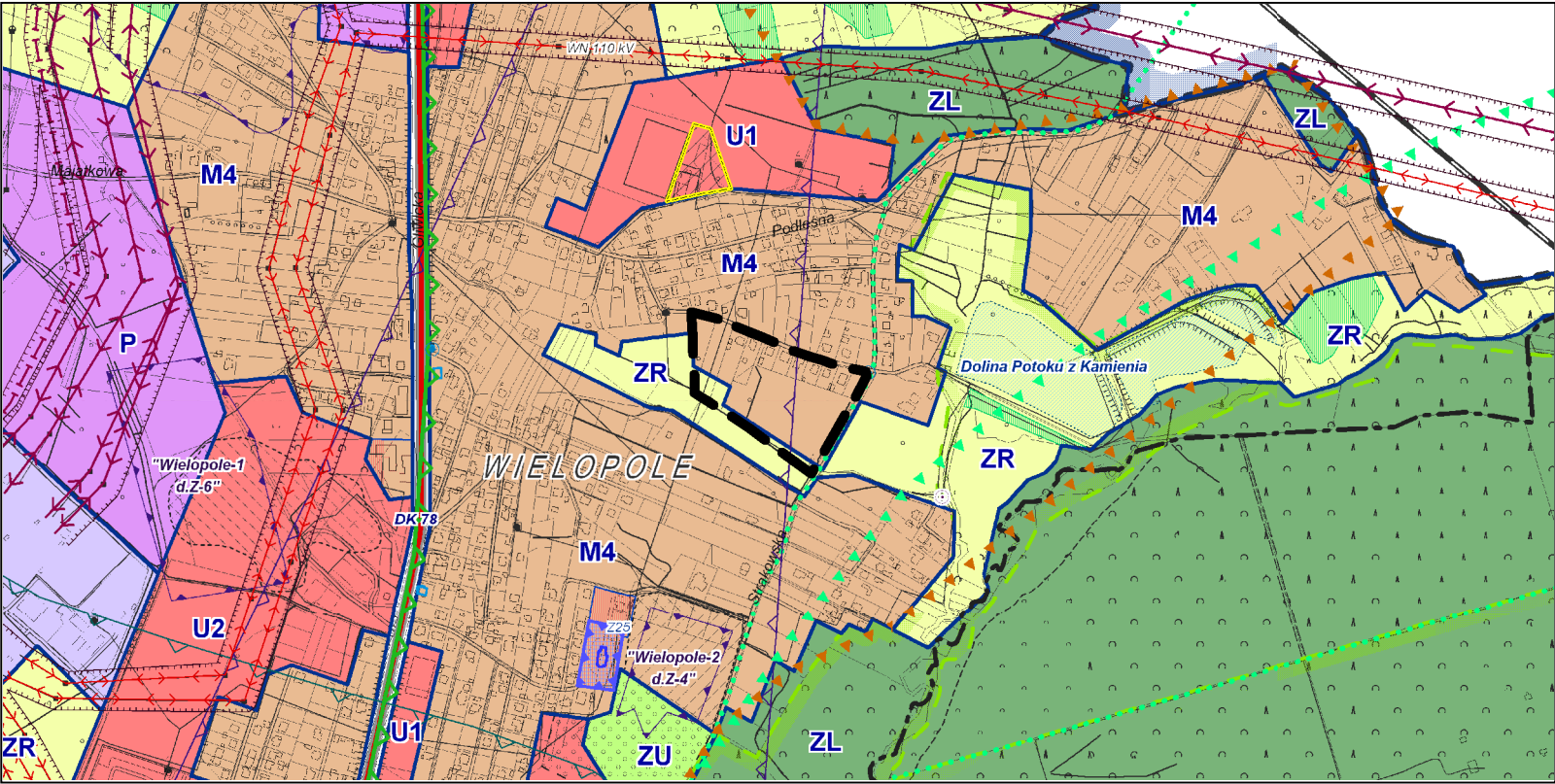
RYTUNEK PLANU W SKALI 1:1000
ZAB. CZYN. NR 3/00 UCHWAŁĄ NR 937/LIII/2022
RADY MIASTA RYBNIKA Z DNIA 30 CZERWCA 2022 R.




ZESPÓŁ AUTORSKI:
mgr Jacek Krawiec
mgr inż. Ireneusz Struśka
mgr inż. Tomasz Cichy
mgr Magdalena Krawiec
mgr inż. arch. Marcin Przytyk
mgr Kinga Witek

DATA OPRACOWANIA:
czerwiec 2022







WYRYS ZE STUDIUM UWARUNKOWA I KIERUNKÓW ZAGOSPODAROWANIA PRZESTRZENNEGO MIASTA RYBNIKA PRZYJ TEGO UCHWAŁ NR 370/XXIII/2016 RADY MIASTA RYBNIKA Z DNIA 30 CZERWCA 2016 R. ZE ZM.

SKALA 1:10000



-  GRANICA OBSZARU OBJ TEGO PLANEM
-  M4 - OBSZARY ZABUDOWY MIESZKANIOWEJ JEDNORODZINNEJ
-  ZR - OBSZARY ROLNICZE, ZIELENI I WÓD

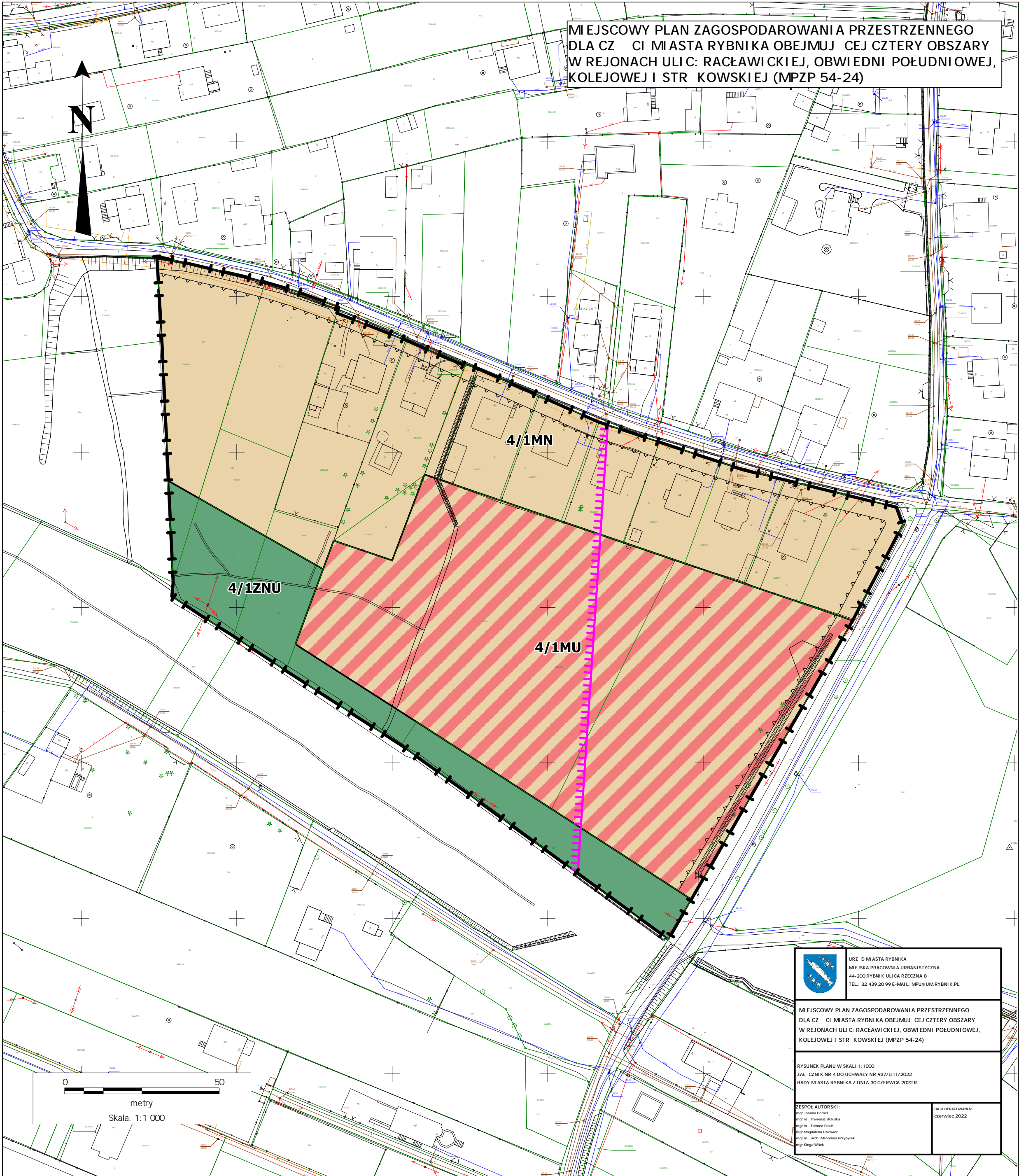
LEGENDA
OZNACZENIA B D CE OBOWI ZUJ CYMI USTALENIAMI PLANU:

-  GRANICA OBSZARU OBJ TEGO PLANEM
-  LINIA ROZGRANICZAJ CA TERENY O RÓ NYM PRZEZNACZENIU LUB RÓ NYCH ZASADACH ZAGOSPODAROWANIA
-  NIEPRZEKRACZALNA LINIA ZABUDOWY
-  MN - TERENY ZABUDOWY MIESZKANIOWEJ JEDNORODZINNEJ
-  MU - TERENY ZABUDOWY MIESZKANIOWO-USŁUGOWEJ
-  ZNU - TERENY ZIELENI NIEURZ DZONEJ

GRANICE OBSZRÓW PODLEGAJ CYCH OCHRONIE, NA PODSTAWIE ODR BNYCH PRZEPISÓW:
 GRANICA UDOKUMENTOWANEGO ZŁO A W GLA KAMIENNEGO JEJKOWICE

OBSZAR NR 4 OBJ TY PLANEM ZNAJDUJE SI W CAŁO CI W GRANICACH UDOKUMENTOWANEGO ZŁO A W GLA KAMIENNEGO PARUSZOWIEC

OBSZAR NR 4 OBJ TY PLANEM ZNAJDUJE SI W CAŁO CI W GRANICACH PARKU KRAJOBRAZOWEGO "CYSTERSKIE KOMPOZYCJE KRAJOBRAZOWE RUD WIELKICH"



URZ D MIASTA RYBNIKA
M EJSKA PRACOWNIA URBANISTYCZNA
44-200 RYBNIK ULICA RZECZNA 8
TEL.: 32 439 20 99 E-MAIL: MPUP@UR.MYBNIK.PL

MIEJSCOWY PLAN ZAGOSPODAROWANIA PRZESTRZENNEGO
DLA CZ CI MIASTA RYBNIKA OBEJMUJ CEJ CZTERY OBSZARY
W REJONACH ULIC: RACŁAWICKIEJ, OBWIEDNI POŁUDNIOWEJ,
KOLEJOWEJ I STR KOWSKIEJ (MPZP 54-24)

RYSunEK PLANU W SKALI 1:1000
ZAC. CZNIK NR 4 DO UCHWAŁY NR 937/III/2022
RADY MIASTA RYBNIKA Z DNIA 30 CZERWCA 2022 R.

ZESPÓŁ AUTORSKI:
mgr inż. Marek Białas
mgr inż. Tomasz Brodka
mgr inż. Tomasz Cioch
mgr inż. Magdalena Głowacka
mgr inż. arch. Marcelina Przytyk
mgr Krzysztof Witek

DATA OPRACOWANIA:
czerwiec 2022

Rozstrzygnięcie Rady Miasta Rybnika o sposobie realizacji, zapisanych w planie, inwestycji z zakresu infrastruktury technicznej, które należą do zadań własnych gminy, oraz zasadach ich finansowania, zgodnie z przepisami o finansach publicznych

Prognoza skutków finansowych uchwalenia miejscowego planu zagospodarowania przestrzennego dla części miasta Rybnika obejmującej cztery obszary w rejonach ulic: Raławickiej, Obwiedni Południowej, Kolejowej i Strąkowskiej (MPZP 54-24) uwzględnia realizację inwestycji należących do zakresu zadań własnych gminy. Do zadań tych należą inwestycje z zakresu infrastruktury technicznej obejmującej budowę dróg gminnych, sieć wodociągową, kanalizacyjną i oświetlenia ulicznego.

Są to zadania, na których wykonanie można uzyskać środki pomocowe oraz dofinansowanie przy wstępnym zainwestowaniu środków własnych miasta.

Niezależnie od starań i zabiegów w celu pozyskania również zewnętrznych funduszy na realizację infrastruktury technicznej realne jest sfinansowanie zadania inwestycyjnego w oparciu o budżet miasta. Opcjonalnie inwestycje można zrealizować także w oparciu o partnerstwo publiczno-prywatne.

Z analizy przeprowadzonej w prognozie oraz przyjętych rozwiązań w projekcie planu wynika, że istnieje możliwość realizacji planowanych inwestycji etapowo w okresie kilku lat, a inwestycja leży po stronie dochodowej dla miasta.

Załącznik Nr 6 do uchwały Nr 937/LIII/2022
Rady Miasta Rybnika
z dnia 30 czerwca 2022 r.
Zalacznik6.xml

**Dane przestrzenne, o których mowa w art. 67a ust. 3 i 5 ustawy z dnia 27 marca 2003 r.
o planowaniu i zagospodarowaniu przestrzennym (j.t. Dz.U. z 2022 r. poz. 503)
ujawnione zostaną po kliknięciu w ikonę**