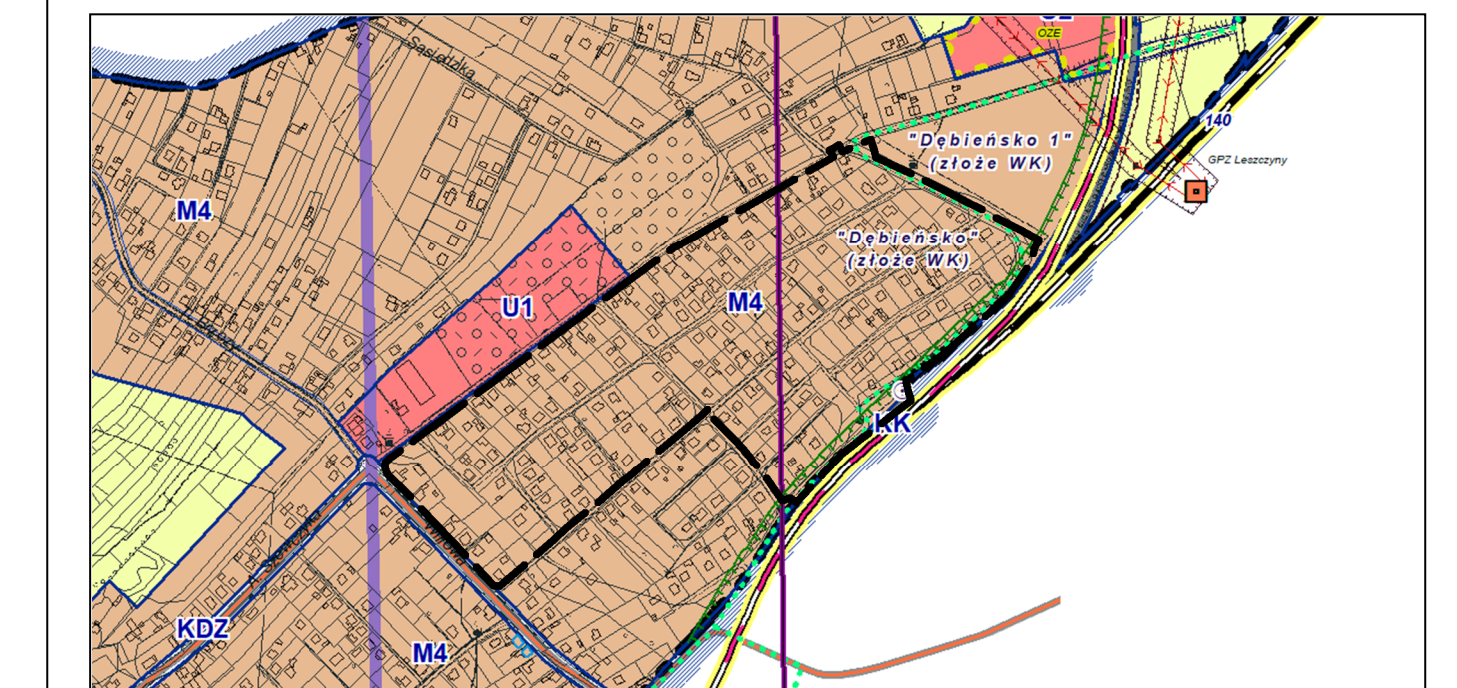



**WYRYS ZE STUDIUM UWARUNKOWAŃ I KIERUNKÓW
ZAGOSPODAROWANIA PRZESTRZENNEGO MIASTA RYBNIKA
PRZYJĘTEGO UCHWAŁĄ NR 370/XXIII/2016 RADY MIASTA
RYBNIKA Z DNIA 30 CZERWCA 2016 R. ZE ZM.**

SKALA 1:10000





	GRANICA OBSZARU OBJ. TEGO PLANEM
	M4 - OBSZARY ZABUDOWY MIESZKANIOWEJ JEDNORODZINNEJ

LEGENDA

LEGENDA
OZNACZENIA B D CE OBOWI ZUJ CYMI USTALENIAMI PLANU:

GRANICA OBSZARU NR 2 OBJ. TEGO PLANEM

 LINIA ROZGRANICZAJĄCA TERENY O RÓŻNYM PRZEZNACZENIU LUB RÓŻNYCH
 ZASADACH ZAGOSPODAROWANIA
 NIEPRZEKACZALNA LINIA ZABUDOWY

MN TERENY ZABUDOWY MIESZKANIOWEJ JEDNORODZINNEJ

ZP TERENY ZIELENI URB. DZONEJ

ZNII TERENY ZIELENI NIEURZ. DZONEI

TERENY ZIELENI NIEURZĄDZONEJ

KDL	TERENY DROG PUBLICZNYCH KLASY DROGI LOKALNEJ

KDD	TERENY DRÓG PUBLICZNYCH KLAS
------------	------------------------------

KDW TERENY DRÓG WEWN TRZNYCH

GRANICE TERENÓW PODLEGAJĄCYCH OCHRONIE, NA PODSTAWIE ODRĘBNYCH

PRZEPISOW:
 GRANICA UDOKUMENTOWANEGO ZŁO A W GLA KAMENNEGO, D BIE SKO*

GRANICA UDOKUMENTOWEGO ŻŁO A W GŁA KAMIENNEGO „D BIE SKO 1”

— • — GRANICA ADMINISTRACYJNA MIASTA RYBNIKA

OBSZAR NR 2 OBJ. TY PLANEM ZNAJDUJE SI W CAŁO CI W GRANICACH PARKU
KRAJOBRAZOWEGO CYCERSKIE KONDROZYCE KRAJOBRAZOWE DUB WIELKICH

KRAJOBRAZOWEGO, CYSTERSKIE KOMPOZYCJE KRAJOBRAZOWE RUD WIELKICH*
