

**Projekt**

z dnia 20 maja 2026 r.

Zatwierdzony przez .....

**UCHWAŁA NR .....  
RADY MIASTA RYBNIKA**

z dnia ..... 2026 r.

**w sprawie zaliczenia do kategorii dróg gminnych ulicy Księdza Henryka Groborza**

Na podstawie art. 18 ust. 2 pkt 15, art. 41 ust. 1, art. 42 ustawy z dnia 8 marca 1990 r. o samorządzie gminnym (tekst jednolity Dz. U. z 2025 r. poz. 1153 ze zmianami) i art. 7 ust. 2 i 3 ustawy z dnia 21 marca 1985 r. o drogach publicznych (tekst jednolity Dz. U. z 2025 r. poz. 889),

na wniosek Prezydenta Miasta Rybnika, po zaopiniowaniu przez Komisję Transportu i Mobilności Miejskiej,

Rada Miasta Rybnika

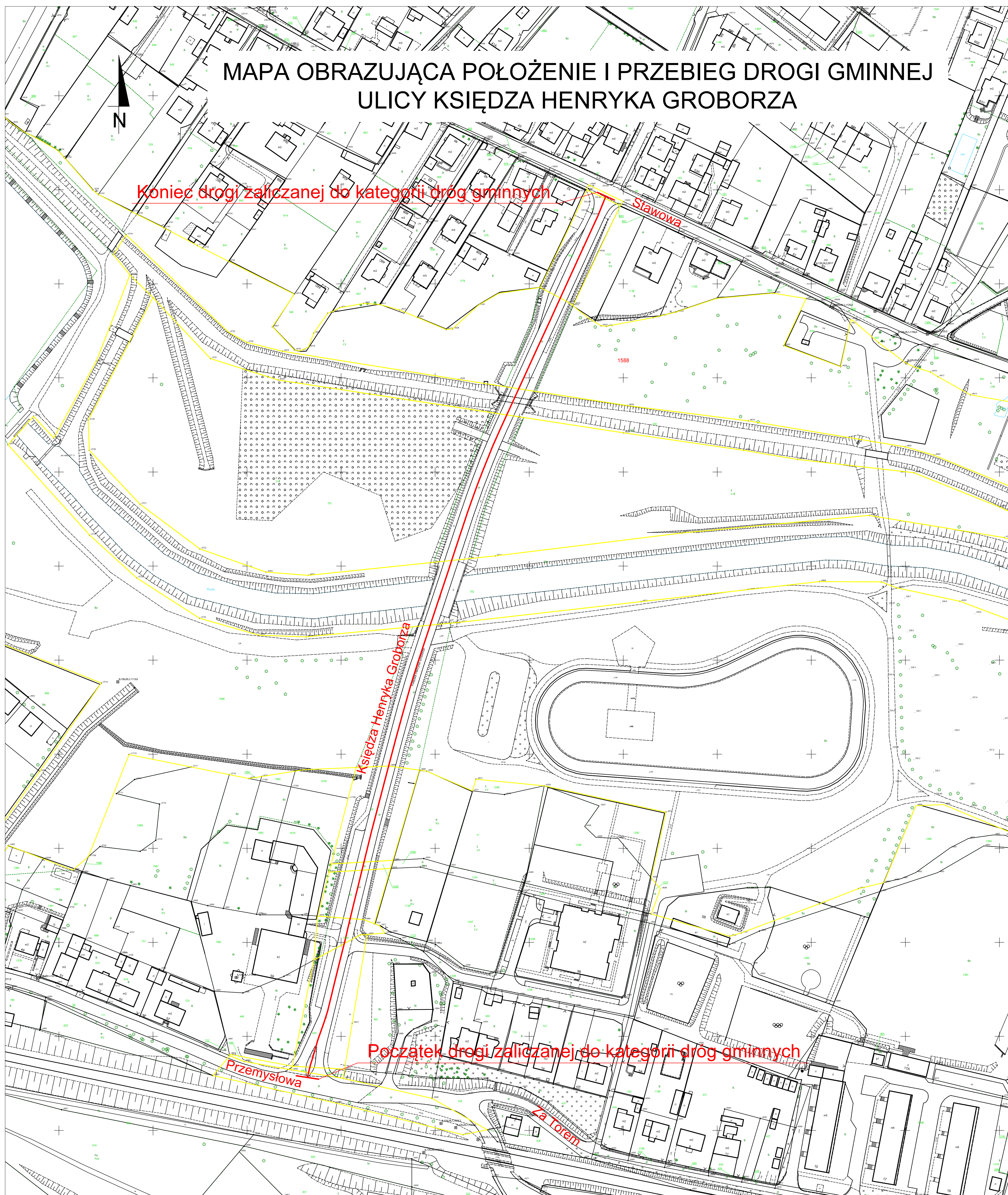
uchwała:

**§ 1.** Zaliczyć do kategorii dróg gminnych ulicę Księdza Henryka Groborza przebiegającą przez nieruchomości położone w obrębie Ligota oznaczone numerami działek 438, 442, 444, 443, 1580, 78, 1028, 79, 1588, 701, 604, 603 stanowiące własność Gminy Miasta Rybnik i nieruchomości położone w obrębie Ligota oznaczone numerami działek 700, 702 stanowiące grunty pod wodami powierzchniowymi płynącymi.




**§ 2.** Położenie i przebieg drogi oznaczono na mapie stanowiącej załącznik do niniejszej uchwały.

**§ 3.** Uchwała podlega ogłoszeniu w Dzienniku Urzędowym Województwa Śląskiego i wchodzi w życie z dniem 1 stycznia 2027 r.

## MAPA OBRAZUJĄCA POŁOŻENIE I PRZEBIEG DROGI GMINNEJ ULICY KSIĘDZA HENRYKA GROBORZA



### LEGENDA:

-  PRZEBIEG DROGI ZALICZANEJ DO KATEGORII DRÓG GMINNYCH
-  POCZĄTEK/KONIEC DROGI ZALICZANEJ DO KATEGORII DRÓG GMINNYCH
-  GRANICE EWIDENCYJNE DZIAŁEK POŁOŻONYCH W PASIE DROGI ZALICZANEJ DO KATEGORII DRÓG GMINNYCH

0 100  
metry  
Skala 1:1000