

**UCHWAŁA NR 471/XXVI/2026
RADY MIASTA RYBNIKA**

z dnia 25 czerwca 2026 r.

w sprawie zaliczenia do kategorii dróg gminnych ulicy Księdza Henryka Groborza

Na podstawie art. 18 ust. 2 pkt 15, art. 41 ust. 1, art. 42 ustawy z dnia 8 marca 1990 r. o samorządzie gminnym (tekst jednolity Dz. U. z 2026 r. poz. 662) i art. 7 ust. 2 i 3 ustawy z dnia 21 marca 1985 r. o drogach publicznych (tekst jednolity Dz. U. z 2025 r. poz. 889),

na wniosek Prezydenta Miasta Rybnika, po zaopiniowaniu przez Komisję Transportu i Mobilności Miejskiej,

Rada Miasta Rybnika

uchwala:

§ 1. Zaliczyć do kategorii dróg gminnych ulicę Księdza Henryka Groborza przebiegającą przez nieruchomości położone w obrębie Ligota oznaczone numerami działek 438, 442, 444, 443, 1580, 78, 1028, 79, 1588, 701, 604, 603 stanowiące własność Gminy Miasta Rybnik i nieruchomości położone w obrębie Ligota oznaczone numerami działek 700, 702 stanowiące grunty pod wodami powierzchniowymi płynącymi.

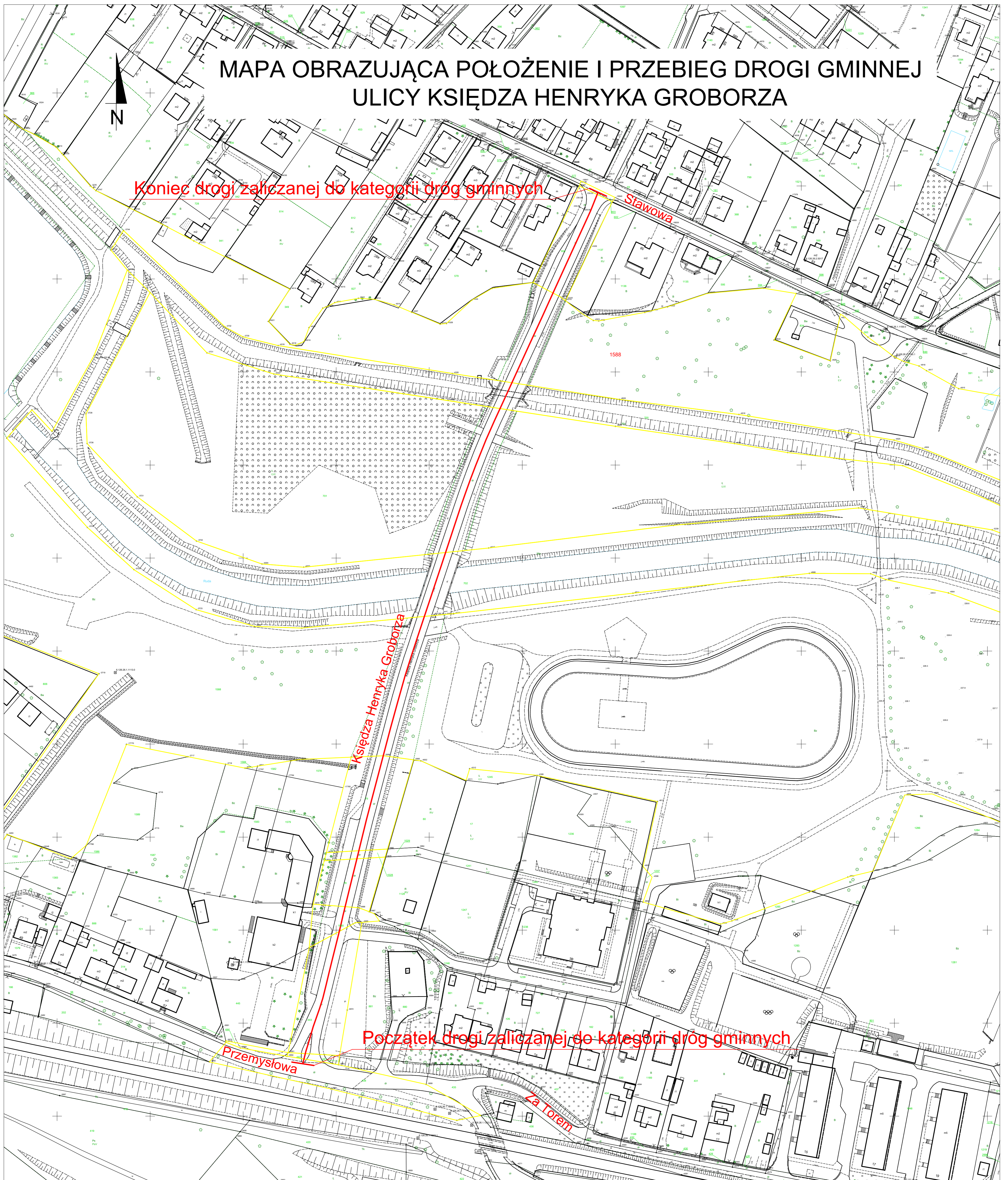
§ 2. Położenie i przebieg drogi oznaczono na mapie stanowiącej załącznik do niniejszej uchwały.

§ 3. Uchwała podlega ogłoszeniu w Dzienniku Urzędowym Województwa Śląskiego i wchodzi w życie z dniem 1 stycznia 2027 r.

Przewodniczący Rady
Miasta

Krzysztof Szafraniec




MAPA OBRAZUJĄCA POŁOŻENIE I PRZEBIEG DROGI GMINNEJ ULICY KSIĘDZA HENRYKA GROBORZA



Koniec drogi zaliczanej do kategorii dróg gminnych

Początek drogi zaliczanej do kategorii dróg gminnych

LEGENDA:

-  PRZEBIEG DROGI ZALICZANEJ DO KATEGORII DRÓG GMINNYCH
-  POCZĄTEK/KONIEC DROGI ZALICZANEJ DO KATEGORII DRÓG GMINNYCH
-  GRANICE EWIDENCYJNE DZIAŁEK POŁOŻONYCH W PASIE DROGI ZALICZANEJ DO KATEGORII DRÓG GMINNYCH

0 100
metry
Skala 1:1000