














LEGENDA:

-  GRANICE ZMIANY PLANU
-  LINIE ROZGRANICZAJĄCE TERENY O RÓŻNYM PRZEZNACZENIU LUB RÓŻNYCH ZASADACH ZAGOSPODAROWANIA
-  NIEPRZEKRACZALNE LINIE ZABUDOWY
-  TERENY STREF OBSŁUGI TECHNICZNEJ LUB STREF OCHRONNYCH OD SIECI INFRASTRUKTURY TECHNICZNEJ

SPOSÓB ZAPISU TERENÓW WYDZIELONYCH LINIAMI ROZGRANICZAJĄCYMI:

-  PRZEZNACZENIE PODSTAWOWE TERENU
-  KOLEJNY NUMER TERENU W RAMACH TERENU OBJĘTEGO ZMIANĄ PLANU

PODSTAWOWE PRZEZNACZENIA TERENU

-  MW TERENY ZABUDOWY MIESZKANIOWEJ WIELORODZINNEJ
-  ZP TERENY ZIELENI URZĄDZONEJ
-  IT TERENY INFRASTRUKTURY TECHNICZNEJ
-  KDL TERENY PUBLICZNYCH DRÓG LOKALNYCH
-  KDD TERENY PUBLICZNYCH DRÓG DOJAZDOWYCH

ZMIANA MIEJSCOWEGO PLANU ZAGOSPODAROWANIA PRZESTRZENNEGO MIASTA RYBNIKA  
DLA TERENU PRZY ULICY SOSNOWEJ  
RYSUNEK ZMIANY PLANU - SKALA 1 : 1 000  
ZAŁĄCZNIK NR 1 DO UCHWAŁY RADY MIASTA RYBNIKA NR 326/XXVI/2008 Z DNIA 12 MARCA 2008 R.