

Projekt

z dnia 1 marca 2016 r.

Zatwierdzony przez

**UCHWAŁA NR
RADY MIASTA RYBNIKA**

z dnia 2016 r.

**w sprawie przystąpienia do sporządzenia miejscowego planu zagospodarowania przestrzennego
dla części miasta Rybnika obejmującej cztery obszary
w rejonie ulic Strąkowskiej, Ziemskiej, Wodzisławskiej i Golejowskiej (MPZP 32)**

Na podstawie art. 18 ust. 2 pkt 5 ustawy z dnia 8 marca 1990 roku o samorządzie gminnym (tekst jednolity Dz. U. z 2015 roku poz. 1515 ze zm.) oraz art. 14 ust. 1 i 2 ustawy z dnia 27 marca 2003 roku o planowaniu i zagospodarowaniu przestrzennym (tekst jednolity Dz. U. z 2015 roku poz. 199 ze zm.)

na wniosek Prezydenta Miasta Rybnika, po zaopiniowaniu przez Komisję Gospodarki Przestrzennej i Działalności Gospodarczej

**Rada Miasta Rybnika
uchwała:**

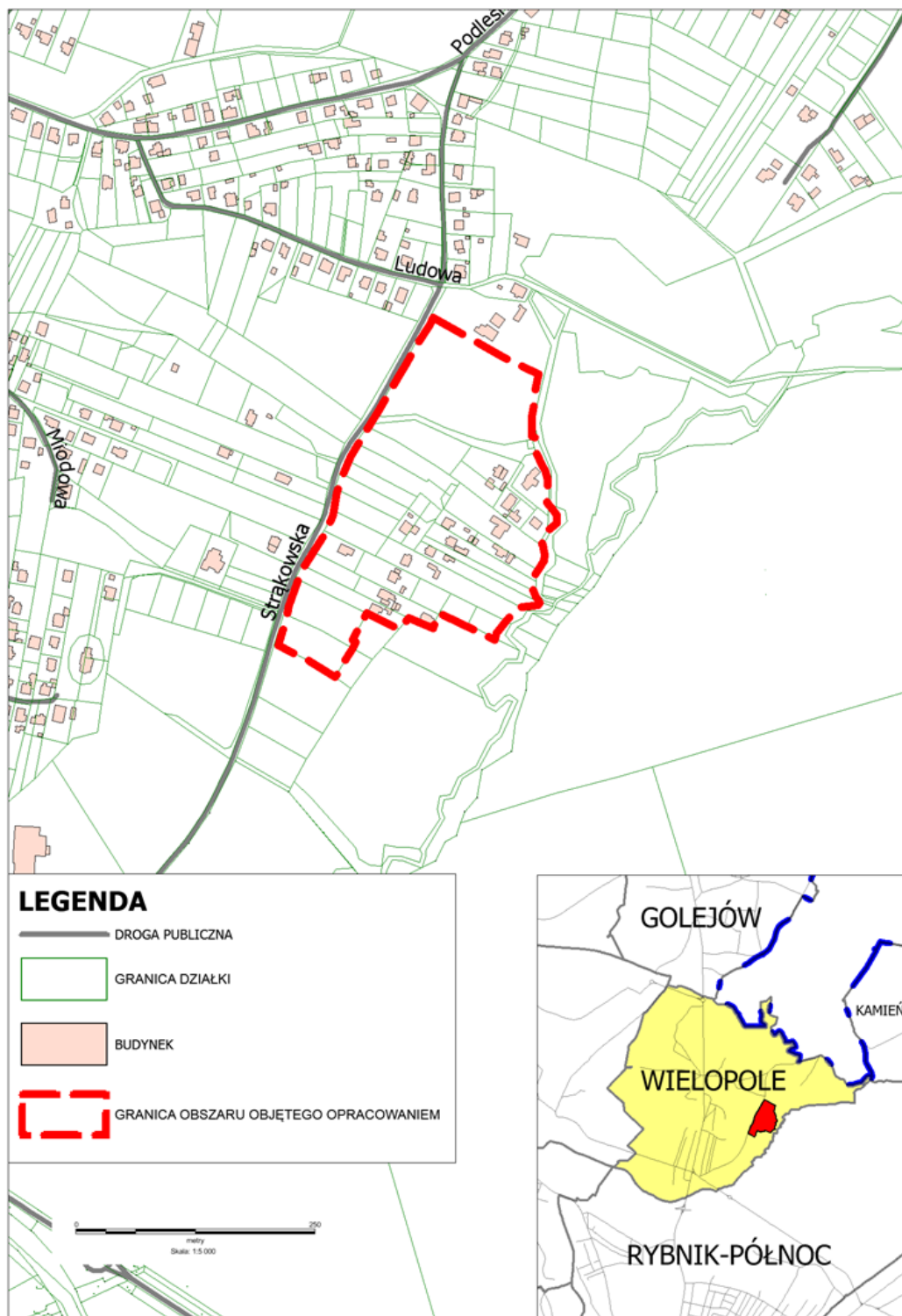
§ 1. Przystąpić do sporządzenia miejscowego planu zagospodarowania przestrzennego dla części miasta Rybnika obejmującej cztery obszary w rejonie ulic Strąkowskiej, Ziemskiej, Wodzisławskiej i Golejowskiej (MPZP 32).

§ 2. Integralną część uchwały stanowią załączniki graficzne przedstawiające granice obszarów objętych projektem planu.

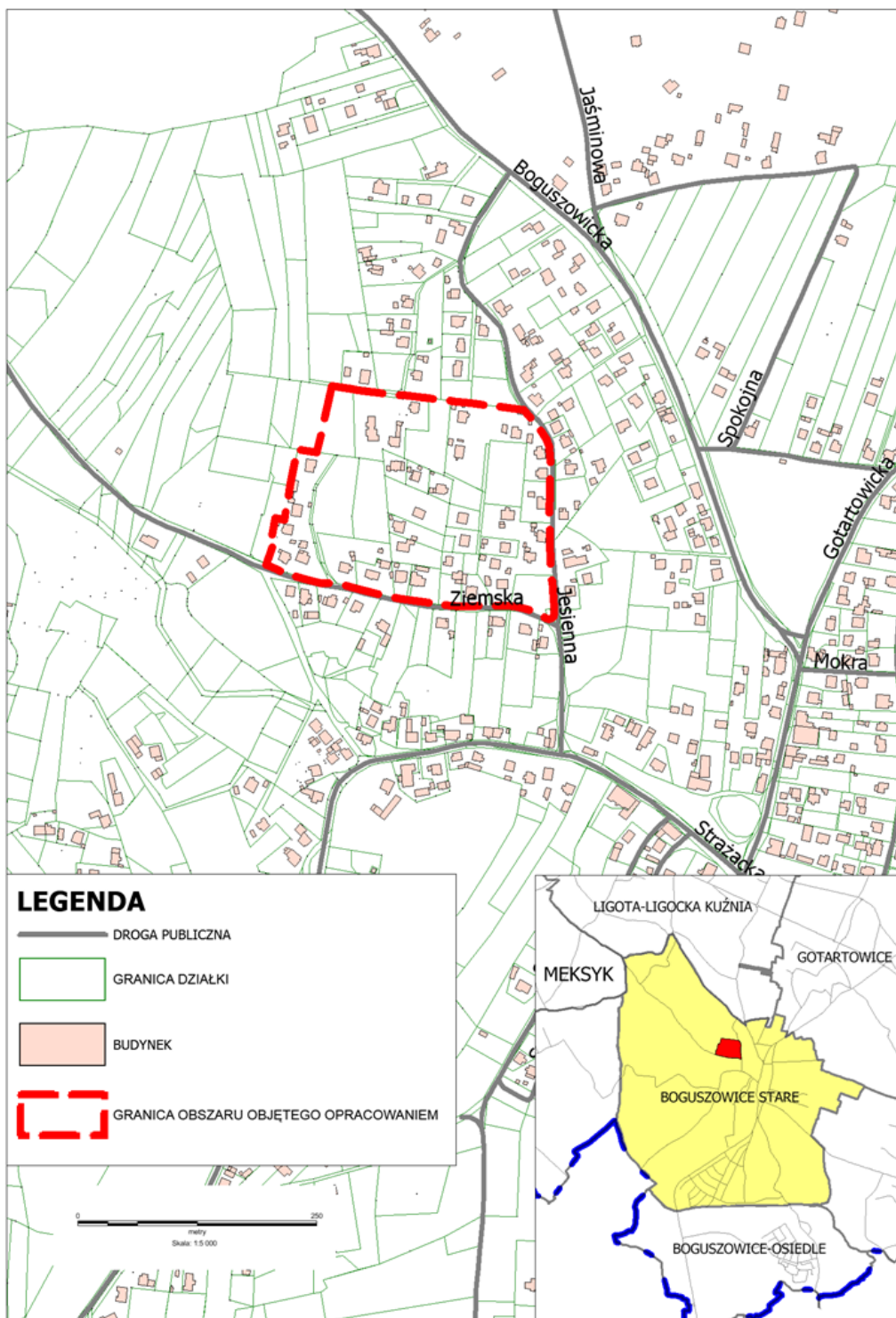
§ 3. Wykonanie uchwały powierza się Prezydentowi Miasta Rybnika.

§ 4. Uchwała wchodzi w życie z dniem podjęcia.

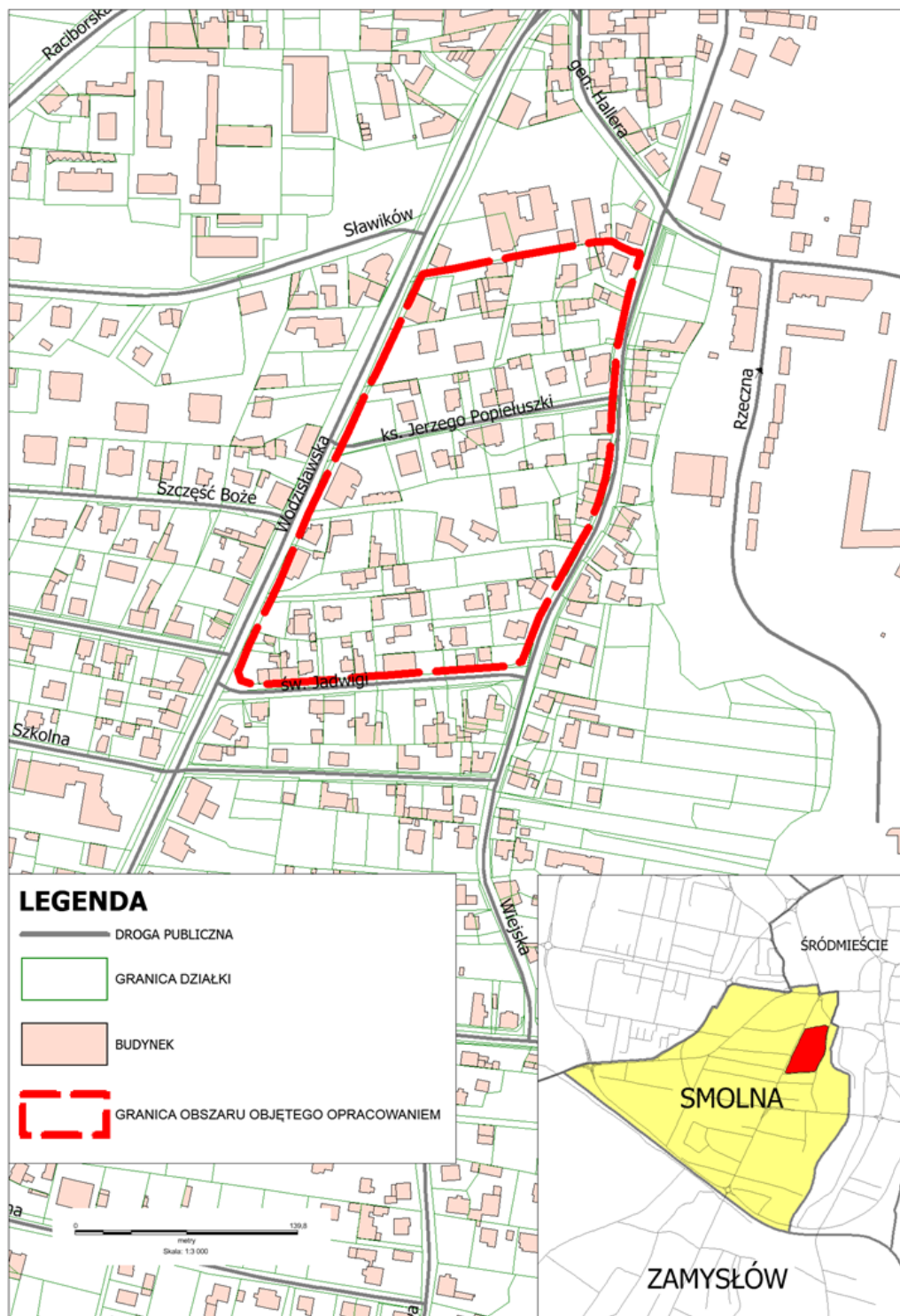
Załącznik Nr 1 do Uchwały Nr
Rady Miasta Rybnika
z dnia.....2016 r.



Załącznik Nr 2 do Uchwały Nr
Rady Miasta Rybnika
z dnia.....2016 r.



Załącznik Nr 3 do Uchwały Nr
Rady Miasta Rybnika
z dnia.....2016 r.



Załącznik Nr 4 do Uchwały Nr
Rady Miasta Rybnika
z dnia.....2016 r.

