

Projekt

z dnia 7 czerwca 2016 r.

Zatwierdzony przez

**UCHWAŁA NR
RADY MIASTA RYBNIKA**

z dnia 2016 r.

**w sprawie uchwalenia miejscowego planu zagospodarowania przestrzennego
dla części miasta Rybnika obejmującej cztery tereny w rejonie ulic Pod Lasem, Czecha
i Niemcewicza (MPZP 25)**

Na podstawie art. 18 ust. 2 pkt 5 ustawy z dnia 8 marca 1990 r. o samorządzie gminnym (tekst jednolity Dz. U. z 2016 r. poz. 446), art. 20 ust. 1 ustawy z dnia 27 marca 2003 r. o planowaniu i zagospodarowaniu przestrzennym (tekst jednolity Dz. U. z 2016 r. poz. 778) oraz art. 12 ust. 3 ustawy z dnia 24 kwietnia 2015 r. o zmianie niektórych ustaw w związku ze wzmocnieniem narzędzi ochrony krajobrazu (Dz. U. z 2015 r. poz. 774 ze zm.), w związku z uchwałą Nr 130/X/2015 Rady Miasta Rybnika z dnia 21 maja 2015 r. w sprawie przystąpienia do sporządzenia miejscowego planu zagospodarowania przestrzennego dla części miasta Rybnika obejmującej cztery tereny w rejonie ulic Pod Lasem, Czecha i Niemcewicza (MPZP 25), po stwierdzeniu, że projekt miejscowego planu zagospodarowania przestrzennego nie narusza ustaleń Studium uwarunkowań i kierunków zagospodarowania przestrzennego miasta Rybnika przyjętego Uchwałą Nr 292/XXI/2012 Rady Miasta Rybnika z dnia 24 kwietnia 2012 r.,

na wniosek Prezydenta Miasta Rybnika, po zaopiniowaniu przez Komisję Gospodarki Przestrzennej i Działalności Gospodarczej,

**Rada Miasta Rybnika
uchwala:**

**Rozdział 1.
Przepisy ogólne**

§ 1. 1. Miejscowy plan zagospodarowania przestrzennego dla części miasta Rybnika obejmującej cztery tereny w rejonie ulic Pod Lasem, Czecha i Niemcewicza (MPZP 25), zwany dalej planem, obejmuje cztery tereny o łącznej powierzchni ok. 23,18 ha, przedstawione na rysunku planu.

2. Ustala się, że załącznikami do Uchwały są:

1) rysunek planu w skali 1:1000 obejmujący:

- a) obszar nr 1 w rejonie ulicy Pod Lasem - załącznik nr 1,
- b) obszar nr 2 w rejonie ulicy Czecha - załącznik nr 2,
- c) obszar nr 3 w rejonie ulicy Niemcewicza - załącznik nr 3,
- d) obszar nr 4 w rejonie ulicy Czecha - załącznik nr 4;

2) rozstrzygnięcie Rady Miasta Rybnika o sposobie realizacji, zapisanych w planie, inwestycji z zakresu infrastruktury technicznej, które należą do zadań własnych gminy, oraz zasadach ich finansowania, zgodnie z przepisami o finansach publicznych, stanowiące załącznik nr 5.

3. Następujące oznaczenia graficzne na rysunku planu są obowiązującymi ustaleniami planu:

- 1) granice obszarów objętych planem miejscowym;
- 2) linie rozgraniczające tereny o różnym przeznaczeniu lub różnych zasadach zagospodarowania;
- 3) nieprzekraczalne linie zabudowy;

4) symbole przeznaczenia terenów.

4. Wyznacza się w planie obiekt i obszar podlegający ochronie:

- 1) obiekt zabytkowy ujęty w gminnej ewidencji zabytków;
- 2) stanowisko archeologiczne.

5. Wskazuje się na rysunku planu elementy planu o charakterze informacyjnym:

- 1) strefę techniczną wzdłuż sieci infrastruktury technicznej;
- 2) granice administracyjne miasta.

§ 2. Określenia stosowane w uchwale oznaczają:

- 1) **uchwała** – niniejsza uchwała Rady Miasta Rybnika;
- 2) **teren** – część obszaru objętego planem wyznaczona liniami rozgraniczającymi, oznaczona symbolem terenu;
- 3) **linie rozgraniczające** – linie ustalone na rysunku planu wyznaczające granice terenów o różnym przeznaczeniu lub różnych zasadach zagospodarowania;
- 4) **symbol terenu** – symbol zawierający cyfrę, ukośnik oraz cyfrę i literę (litery) lub tylko literę (litery), w którym cyfra przed ukośnikiem oznacza kolejny nr obszaru objętego planem, cyfra po ukośniku – kolejny teren z grupy przeznaczeń terenów określonej w § 3, zaś litera (litery) to oznaczenie przeznaczenia terenów z tej grupy;
- 5) **przeznaczenie terenu** – rodzaj dopuszczonej funkcji obiektów i form użytkowania na danym terenie;
- 6) **przeznaczenie podstawowe terenu** – przeznaczenie terenu, które dominuje na danym terenie;
- 7) **przeznaczenie uzupełniające terenu** – przeznaczenie terenu, które uzupełnia przeznaczenie podstawowe;
- 8) **nieprzekraczalna linia zabudowy** – linia wyznaczona na rysunku planu i opisana w tekście, określająca dopuszczalne zbliżenie obiektu budowlanego do linii rozgraniczającej teren; linia ta nie dotyczy obiektów liniowych, sieci technicznych, wolnostojących trwale związanych z gruntem urządzeń reklamowych, zbiorników, konstrukcji oporowych, nadziemnych i podziemnych przejść dla pieszych, sieci uzbrojenia terenu, pomników, altan, placów postojowych, parkingów oraz obiektów małej architektury; dopuszcza się wysunięcie za wyznaczoną linię elementów budynków takich jak schody, ganek, daszek, balkon, wykusz, taras – o maksymalnie 2 metry;
- 9) **reklama** – upowszechnianie w jakiegokolwiek wizualnej formie informacji promującej osoby, przedsiębiorstwa, towary, usługi, przedsięwzięcia lub ruchy społeczne;
- 10) **tablica reklamowa** – przedmiot materialny przeznaczony lub służący ekspozycji reklamy wraz z jego elementami konstrukcyjnymi i zamocowaniami, o płaskiej powierzchni służącej ekspozycji reklamy, w szczególności baner reklamowy, reklamę naklejaną na okna budynków i reklamy umieszczane na rusztowaniu, ogrodzeniu lub wyposażeniu placu budowy, z wyłączeniem drobnych przedmiotów codziennego użytku wykorzystywanych zgodnie z ich przeznaczeniem;
- 11) **sieci uzbrojenia** – przewody wodociągowe i kanalizacyjne, gazociągi, sieci ciepłownicze, linie kablowe sieci telekomunikacyjnej i elektroenergetycznej, oraz inne podobne przewody, wraz z urządzeniami niezbędnymi do ich funkcjonowania;
- 12) **wielkość powierzchni zabudowy** – parametr, wyrażony jako procentowy udział powierzchni zabudowy tj. powierzchni zabudowanej budynkami, liczonej po obrysie zewnętrznym ścian, a w przypadku nadwiesznień, podcieni z podporami czy przejazdów – po obrysie zewnętrznym ścian wyższych kondygnacji, w powierzchni działki budowlanej;
- 13) **powierzchnia całkowita zabudowy** – suma powierzchni wszystkich kondygnacji nadziemnych budynków w obrysie zewnętrznym ścian oraz wszystkich elementów wykraczających poza kubatury obiektów tj. tarasy, schody zewnętrzne, balkony, podcienie, zjazdy do garaży;
- 14) **pozostałe obiekty budowlane** – każdy obiekt budowlany niebędący budynkiem;
- 15) **wysokość zabudowy:**
 - a) wysokość budynków,

- b) wysokość pozostałych obiektów budowlanych – mierzona od poziomu terenu w najniższym punkcie styku z obiektem budowlanym do górnej krawędzi najwyższej położonego elementu obiektu budowlanego;
- 16) **zabudowa mieszkaniowa jednorodzinna** – budynek lub zespół budynków mieszkalnych jednorodzinnych wraz z obiektami towarzyszącymi;
- 17) **biura** – obiekty służące działalności związanej z funkcjonowaniem organizacji, zarządzaniem, finansami, ubezpieczeniami, doradztwem, pośrednictwem, wynajmem, projektowaniem, informatyką, archiwizowaniem, działalnością wydawniczą, reklamą, tłumaczeniami;
- 18) **usługi zdrowia** – obiekty służące działalności związanej z opieką medyczną, w tym gabinety lekarskie, pracownie medyczne, przychodnie oraz szpitale;
- 19) **usługi pielęgnacyjne** – obiekty służące działalności związanej z usługami kosmetyczno – pielęgnacyjnymi, w tym gabinety kosmetyczne, fryzjerskie, studia wizażu, studia tatuażu i solaria;
- 20) **handel detaliczny** – obiekty służące sprzedaży detalicznej o powierzchni sprzedaży nie większej niż 2000 m², z wyłączeniem stacji paliw;
- 21) **handel hurtowy** – obiekty służące działalności związanej z handlem hurtowym;
- 22) **rzemiosło** – obiekty służące działalności związanej z wytwarzaniem artykułów użytku osobistego, domowego i biurowego, w tym obiekty usług krawieckich, szewskich, rymarskich, fotograficznych, introligatorskich, jubilerskich, lutniczych, zegarmistrzowskich, ślusarskich, stolarskich i szklarskich;
- 23) **usługi oświatowo – wychowawcze** – obiekty służące działalności związanej z oświatą i wychowaniem, w tym żłobki, przedszkola, szkoły oraz świetlice, z wyjątkiem uczelni wyższych;
- 24) **gastronomia i rozrywka** – obiekty służące działalności związanej z wyżywieniem i obsługą gastronomiczną, w tym restauracje, stołówki, bary, kawiarnie oraz obiekty rozrywki, w tym dyskoteki, kluby muzyczne, puby, kasyna, punkty gier losowych, kręgielnie;
- 25) **sport i rekreacja** – obiekty służące działalności związanej z usługami sportu i rekreacji, w tym stadiony, hale sportowe, boiska, pola golfowe, tory wyścigowe, baseny, siłownie, łaźnie i sauny;
- 26) **usługi naprawcze** – obiekty służące działalności związanej z konserwacją i naprawą artykułów użytku osobistego, domowego i biurowego oraz naprawą i diagnostyką pojazdów;
- 27) **produkcja drobna** – niewielkie obiekty związane z prowadzeniem działalności wytwórczej, w tym piekarnie, cukiernie, ciastkarnie, lodziarnie, zakłady poligraficzne, a także pracownie artystyczne;
- 28) **produkcja przemysłowa** – obiekty służące działalności związanej z masowym wytwarzaniem produktów przemysłowych z wyłączeniem wydobywania kopaliny i wytwarzania energii;
- 29) **składy i magazyny** – obiekty służące działalności związanej ze składowaniem i magazynowaniem towarów i produktów;
- 30) **bazy logistyczne** – obiekty służące działalności związanej z przeładunkiem i dystrybucją towarów wraz z obiektami towarzyszącymi;
- 31) **obsługa komunikacji drogowej** – obiekty związane z obsługą ruchu drogowego, w tym miejsca obsługi podróży, stacje paliw, myjnie samochodowe i garaże dla samochodów osobowych.

§ 3. Ustala się następujące przeznaczenia terenów oraz ich symbole:

- 1) **2/U, 4/U** – tereny zabudowy usługowej;
- 2) **2/P** – teren obiektów produkcyjnych, składów i magazynów;
- 3) **1/MN, 2/1MN, 2/2MN, 3/MN** – tereny zabudowy mieszkaniowej jednorodzinnej;
- 4) **3/1ZP, 3/2ZP** – tereny zieleni urządzonej;
- 5) **2/ZR** – teren przeznaczony do zalesień;
- 6) **2/1ZL, 2/2ZL** – lasy;
- 7) **2/KDG** – teren drogi publicznej klasy drogi głównej;
- 8) **2/KDZ** – teren drogi publicznej klasy drogi zbiorczej;

- 9) **1/KDL** – teren drogi publicznej klasy drogi lokalnej;
- 10) **2/1KDD, 2/2KDD** – tereny dróg publicznych klasy drogi dojazdowej;
- 11) **1/1KDX, 1/2KDX, 4/KDX** – tereny publicznych ciągów pieszojezdnych.

Rozdział 2.

Ustalenia dla całego obszaru objętego planem

§ 4. Ustala się następujące zasady ochrony i kształtowania ładu przestrzennego:

- 1) lokalizowanie obiektów budowlanych na danym obszarze planu zgodnie z wyznaczonymi na rysunku planu nieprzekraczalnymi liniami zabudowy, z zastrzeżeniem pkt 2;
- 2) w przypadku niewyznaczenia na rysunku planu nieprzekraczalnej linii zabudowy, linię tą stanowi linia rozgraniczająca tereny komunikacji od terenów, w których została dopuszczona lokalizacja zabudowy;
- 3) dopuszczenie zachowania legalnie istniejących obiektów budowlanych, w tym:
 - a) zlokalizowanych w całości lub w części poza wyznaczonymi w planie nieprzekraczalnymi liniami zabudowy z dopuszczeniem zmiany sposobu ich użytkowania oraz prowadzenia w tych obiektach robót budowlanych za wyjątkiem rozbudowy poza te linie,
 - b) niezgodnych z przeznaczeniem poszczególnych terenów oraz prowadzenia w tych obiektach robót budowlanych za wyjątkiem odbudowy, rozbudowy lub nadbudowy,
 - c) niezgodnych z parametrami i wskaźnikami kształtowania zabudowy oraz zagospodarowania terenu określonymi dla poszczególnych terenów z dopuszczeniem ich zmiany sposobu użytkowania oraz prowadzenia w tych obiektach robót budowlanych za wyjątkiem odbudowy, rozbudowy lub nadbudowy;
- 4) zakaz stosowania pokrycia elewacji w formie paneli z tworzyw sztucznych typu siding lub blachy falistej na terenach oznaczonych symbolami **1/MN, 2/1MN, 2/2MN, 3/MN**;
- 5) dopuszczenie stosowania na obiektach budowlanych każdego rodzaju dachu z zastrzeżeniem, że kąt nachylenia połaci dachu nie może być większy niż 45⁰, a w przypadku dachu mansardowego nie większy niż 75⁰;
- 6) dopuszczenie lokalizowania zabudowy w granicach działek budowlanych oraz w odległości nie mniejszej niż 1,5 m od granicy sąsiednich działek budowlanych;
- 7) dopuszczenie lokalizowania na terenach oznaczonych symbolami **2/U, 4/U, 2/P, 1/MN, 2/1MN, 2/2MN, 3/MN, 3/1ZP, 3/2ZP, 2/ZR, 2/KDG, 2/KDZ, 1/KDL, 2/1KDD, 2/2KDD, 1/1KDX, 1/2KDX, 4/KDX** ścieżek rowerowych;
- 8) dopuszczenie lokalizowania na terenach oznaczonych symbolami **2/U, 4/U, 2/P, 1/MN, 2/1MN, 2/2MN, 3/MN, 3/1ZP, 3/2ZP, 2/ZR, 2/KDG, 2/KDZ, 1/KDL, 2/1KDD, 2/2KDD, 1/1KDX, 1/2KDX, 4/KDX** sieci uzbrojenia, z zastrzeżeniem pkt 9 i 10;
- 9) dopuszczenie lokalizowania infrastruktury telekomunikacyjnej o maksymalnej wysokości zabudowy 25 m na terenach oznaczonych symbolami **2/U, 4/U, 2/P, 3/1ZP, 3/2ZP, 2/ZR**;
- 10) dopuszczenie lokalizowania infrastruktury telekomunikacyjnej o nieznacznym oddziaływaniu o maksymalnej wysokości zabudowy 10 m na terenach oznaczonych symbolami **1/MN, 2/1MN, 2/2MN, 3/MN**.

§ 5. Ustala się następujące zasady ochrony środowiska, przyrody i krajobrazu kulturowego - ustala się dopuszczalny poziom hałasu:

- 1) dla terenów oznaczonych symbolami **1/MN, 2/1MN, 2/2MN, 3/MN** jak dla terenów zabudowy mieszkaniowej jednorodzinnej;
- 2) dla terenu oznaczonego symbolem **2/U** jak dla terenów zabudowy związanej ze stałym lub czasowym pobytem dzieci i młodzieży.

§ 6. Ustala się następujące zasady ochrony dziedzictwa kulturowego i zabytków oraz dóbr kultury współczesnej:

- 1) ustala się ochronę konserwatorską obiektu zabytkowego ujętego w gminnej ewidencji zabytków – krzyż kamienny, prosty fundacji Jana Bochenka z 1874 r., położony w terenie oznaczonym symbolem **2/KDG**;

- 2) ochrona konserwatorska, o której mowa w pkt 1, obejmuje zachowanie historycznej formy, materiału oraz wszelkich elementów rzeźbiarskich, inskrypcji i pierwotnych polichromii;
- 3) w obszarze objętym planem na terenach oznaczonych symbolami **2/KDG**, **2/1MN** znajduje się stanowisko archeologiczne (nr stanowiska na obszarze: 39; rodzaj stanowiska: ceramika; chronologia: wczesne średniowiecze, średniowiecze, okres nowożytny; uwagi: stanowisko archeologiczne stwierdzone w trakcie badań powierzchniowych w Parku Krajobrazowym „Cysterskie Kompozycje Krajobrazowe Rud Wielkich”, przeprowadzonych w 1994 r.);
- 4) podejmowanie działań inwestycyjnych zmierzających do zmiany dotychczasowego zagospodarowania w zasięgu stanowiska archeologicznego, o którym mowa w pkt 3, wymaga zachowania warunków określonych w przepisach odrębnych tj. w ustawie z dnia 23 lipca 2003 r. o ochronie zabytków i opiece nad zabytkami (tekst jednolity Dz. U. z 2014 r. poz. 1446 ze zm.).

§ 7. Ustala się następujące wymagania wynikające z potrzeb kształtowania przestrzeni publicznych:

- 1) jako przestrzenie publiczne określa się:
 - a) otoczenie obiektów użyteczności publicznej w granicach działek, na których są one zlokalizowane,
 - b) tereny publicznych dróg i ciągów pieszojezdnych w liniach rozgraniczających tych terenów;
- 2) nakaz wyposażania przestrzeni publicznych, w obrębie których realizuje się urządzenia rekreacyjne lub place zabaw, w urządzenia zapewniające zachowanie czystości, w zakresie dostosowanym do rodzaju i skali realizowanej funkcji.

§ 8. Obowiązują następujące ustalenia dotyczące granic i sposobów zagospodarowania terenów lub obiektów podlegających ochronie, ustalonych na podstawie odrębnych przepisów:

- 1) obszary nr 2 i 4 zlokalizowane są w granicach Parku Krajobrazowego „Cysterskie Kompozycje Krajobrazowe Rud Wielkich”;
- 2) na obszarze nr 1 występuje udokumentowane złożę węgla kamiennego „Rymer”;
- 3) na obszarze nr 2 występuje udokumentowane złożę węgla kamiennego „Jejkowice”;
- 4) na obszarze nr 3 występuje udokumentowane złożę węgla kamiennego „Marcel 1”;
- 5) na obszarze nr 4 występuje udokumentowane złożę węgla kamiennego „Jejkowice”;
- 6) obszar nr 3 zlokalizowany jest w granicach obszaru i terenu górniczego „Radlin I”;
- 7) w obszarze i terenie górniczym, o których mowa w pkt 6, nakaz uwzględniania aktualnych czynników geologiczno-górniczych przy budowie bądź przebudowie obiektów budowlanych.

§ 9. Ustala się następujące szczegółowe zasady i warunki scalania i podziału nieruchomości:

- 1) nie ustala się obszarów wymagających przeprowadzenia scaleń i podziału nieruchomości;
- 2) parametry działek:
 - a) minimalna powierzchnia działek – 200 m²,
 - b) minimalna szerokość frontów działek – 6 m,
 - c) kąt położenia granicy działek w stosunku do pasa drogowego – od 60⁰ do 120⁰.

§ 10. Ustala się następujące zasady modernizacji, rozbudowy i budowy systemów komunikacji:

- 1) obsługa komunikacyjna obszaru nr 1 poprzez przyległe drogi klasy lokalnej (ulica Pod Lasem i Jarzynowa);
- 2) obsługa komunikacyjna obszaru nr 2 poprzez przyległą drogę klasy głównej (ulica Rudzka), drogę klasy zbiorczej (ulica Czecha), drogę klasy dojazdowej (ulica Gzelska) oraz ciąg pieszojezdny (ulica Żagłowa);
- 3) obsługa komunikacyjna obszaru nr 3 poprzez przyległą drogę klasy dojazdowej (ulica Niemcewicza);
- 4) obsługa komunikacyjna obszaru nr 4 poprzez przyległą drogę klasy zbiorczej (ulica Czecha);
- 5) ustala się następujące szerokości dróg publicznych w liniach rozgraniczających, z zastrzeżeniem pkt 7:
 - a) droga oznaczona symbolem **2/KDG** – 25m,

- b) droga oznaczona symbolem **2/KDZ** – 20m,
 - c) droga oznaczona symbolem **1/KDL** – 12 m,
 - d) drogi oznaczone symbolami **2/1KDD, 2/2KDD** – 10 m;
- 6) ustala się szerokości publicznych ciągów pieszojezdnych oznaczonych symbolami **1/1KDX, 1/2KDX, 4/KDX** w liniach rozgraniczających – 6 m, z zastrzeżeniem pkt 7;
- 7) z uwagi na lokalne przewężenia, spowodowane istniejącym zagospodarowaniem, dopuszcza się inne szerokości publicznych dróg i ciągów pieszojezdnych w liniach rozgraniczających, niż te o których mowa w pkt 5 i 6, zgodnie z rysunkiem planu;
- 8) nakaz zapewnienia co najmniej:
- a) 1 miejsca do parkowania na 1 lokal mieszkalny w zabudowie mieszkaniowej jednorodzinnej,
 - b) 3 miejsc do parkowania na 10 zatrudnionych w obiektach produkcyjnych, składach i magazynach, lecz nie mniej niż 2 miejsc do parkowania oraz 1 miejsca przeznaczonego na parkowanie pojazdów zaopatrzonych w kartę parkingową na każde 15 miejsc do parkowania,
 - c) 1 miejsca do parkowania na każde 35 m² powierzchni użytkowej lokalu usługowego, lecz nie mniej niż 2 miejsc do parkowania oraz 1 miejsca przeznaczonego na parkowanie pojazdów zaopatrzonych w kartę parkingową na każde 15 miejsc do parkowania,
 - d) 1 miejsca do parkowania na 1 lokal mieszkalny lokalizowany w budynkach o innych funkcjach niż mieszkaniowe oraz 1 miejsca do parkowania przeznaczonego na parkowanie pojazdów zaopatrzonych w kartę parkingową na każde 15 miejsc do parkowania;
- 9) nakaz lokalizowania wszystkich miejsc do parkowania przewidzianych do obsługi w ramach działek budowlanych, na których te obiekty są usytuowane;
- 10) nakaz lokalizowania miejsc do parkowania przeznaczonych na parkowanie pojazdów zaopatrzonych w kartę parkingową przy głównym wejściu do budynku;
- 11) nakaz realizacji miejsc do parkowania, w tym miejsc przeznaczonych na parkowanie pojazdów zaopatrzonych w kartę parkingową, w formie:
- a) garaży: nadziemnych, podziemnych, wbudowanych w budynki,
 - b) parkingów terenowych, nadziemnych, podziemnych, wbudowanych w budynki lub na dachach budynków;
- 12) nakaz lokalizowania potrzebnej liczby miejsc do parkowania rowerów przy bądź w budynkach użyteczności publicznej.

§ 11. Ustala się następujące zasady modernizacji, rozbudowy i budowy infrastruktury technicznej:

- 1) nakaz lokalizowania sieci uzbrojenia w liniach rozgraniczających dróg i ciągów pieszojezdnych, z zastrzeżeniem pkt 2;
- 2) dopuszczenie lokalizowania sieci uzbrojenia poza liniami rozgraniczającymi dróg i ciągów pieszojezdnych o ile jest to technicznie uzasadnione;
- 3) w zakresie zaopatrzenia w wodę, w tym do celów przeciwpożarowych – dostawa wody z istniejącej bądź projektowanej sieci wodociągowej;
- 4) w zakresie odprowadzania ścieków:
 - a) nakaz odprowadzania ścieków bytowych do miejskiej kanalizacji sanitarnej, z zastrzeżeniem przepisów ustawy z dnia 13 września 1996 r. o utrzymaniu czystości i porządku w gminach (tekst jednolity Dz. U. z 2016 r. poz. 250),
 - b) nakaz odprowadzania ścieków opadowych i roztopowych do miejskiej kanalizacji deszczowej, z zastrzeżeniem § 11 pkt 4 lit. c),
 - c) dopuszczenie do czasu zrealizowania kanalizacji deszczowej odprowadzania wód opadowych i roztopowych do ziemi i do wód po uprzednim zabezpieczeniu przed przedostawaniem się zanieczyszczonych wód do ziemi i do wód;

- 5) w zakresie zaopatrzenia w energię elektryczną – dostawa energii elektrycznej z istniejącej i projektowanej sieci elektroenergetycznej;
- 6) w zakresie zaopatrzenia w gaz – dostawa gazu z istniejącej i projektowanej sieci gazowej;
- 7) w zakresie zaopatrzenia w ciepło:
 - a) dostawa ciepła w oparciu o indywidualne źródła ciepła,
 - b) dopuszczenie zaopatrzenia w ciepło z istniejącej i projektowanej sieci ciepłowniczej,
 - c) w celu ochrony powietrza atmosferycznego nakaz stosowania proekologicznych i wysokosprawnych źródeł energii cieplnej, charakteryzujących się brakiem lub niską emisją substancji do powietrza;
- 8) w zakresie gospodarki odpadami:
 - a) dopuszczenie realizacji inwestycji związanych z wytwarzaniem odpadów (w tym niebezpiecznych) oraz urządzeń (obiektów) służących odzyskowi i zbieraniu odpadów (w tym niebezpiecznych) za wyjątkiem przekształcania termicznego, zgazowania i pyrolizy, a także zbierania odpadów będących lub zawierających substancje stwarzające szczególne zagrożenie dla środowiska za wyjątkiem terenów oznaczonych symbolami 1/MN, 2/1MN, 2/2MN, 3/MN;
 - b) nakaz lokalizowania miejsc na pojemniki służące do czasowego gromadzenia odpadów stałych jako osłoniętych od strony przestrzeni publicznych;
- 9) w zakresie telekomunikacji – obsługa telekomunikacyjna z istniejącej i projektowanej sieci telekomunikacyjnej.

§ 12. Określa się dla wszystkich terenów stawkę procentową, na podstawie której ustala się opłatę, o której mowa w art. 36 ust. 4 ustawy z dnia 27 marca 2003 r. o planowaniu i zagospodarowaniu przestrzennym, w wysokości 30%.

§ 13. Ustala się następujące sposoby usytuowania obiektów budowlanych w stosunku do dróg i innych terenów publicznie dostępnych oraz do granic przyległych nieruchomości, kolorystykę obiektów budowlanych oraz pokrycie dachów:

- 1) w przypadku kąta położenia granicy działki w stosunku do pasa drogowego wynoszącego od 60° do 120° – nakaz sytuowania budynków równoległe do drogi bądź ciągu pieszojezdnego;
- 2) nakaz stosowania kolorystyki elewacji budynków w odcieniach beżu i szarości, a także w naturalnych kolorach użytych materiałów;
- 3) dopuszczenie zróżnicowań barwnych na cofniętych lub wysuniętych partiach fasad (cokoły, pilastry, belkowania, obramowania okien) i innych elementach podziałów pionowych i poziomych;
- 4) dopuszczenie stosowania każdego rodzaju pokrycia dachu.

§ 14. Ustala się następujące zasady i warunki sytuowania obiektów małej architektury, tablic i urządzeń reklamowych oraz ogrodzeń, ich gabaryty, standardy jakościowe oraz rodzaje materiałów budowlanych, z jakich mogą być wykonane:

- 1) dopuszczenie sytuowania obiektów małej architektury wyłącznie poza terenami dróg i ciągów pieszojezdnymi;
- 2) dopuszczenie dowolnych standardów jakościowych i rodzajów materiałów budowlanych przy realizacji obiektów małej architektury;
- 3) zakaz sytuowania tablic reklamowych w formie reklam umieszczanych na ogrodzeniach;
- 4) zakaz stosowania ogrodzeń z prefabrykowanych elementów betonowych;
- 5) zakaz sytuowania ogrodzeń w obszarach przestrzeni publicznej;
- 6) dopuszczenie sytuowania ogrodzeń wyłącznie poza terenami dróg i ciągów pieszojezdnymi.

§ 15. Ustala się minimalną powierzchnię nowo wydzielanych działek budowlanych:

- 1) dla zabudowy mieszkaniowej jednorodzinnej szeregowej – 200 m²;
- 2) dla zabudowy mieszkaniowej jednorodzinnej bliźniaczej – 500 m²;
- 3) dla zabudowy mieszkaniowej jednorodzinnej wolnostojącej – 700 m².

Rozdział 3.

Ustalenia dotyczące przeznaczenia terenów, a także ustalenia dotyczące zasad kształtowania zabudowy oraz wskaźników zagospodarowania terenu

§ 16. Dla terenu zabudowy usługowej oznaczonego na rysunku planu symbolem 2/U ustala się:

- 1) przeznaczenie podstawowe – zabudowa usługowa, w ramach której dopuszcza się:
 - a) usługi oświatowo – wychowawcze,
 - b) biura,
 - c) usługi zdrowia wyłącznie w zakresie gabinetów lekarskich,
 - d) gastronomię i rozrywkę wyłącznie w zakresie stołówek;
- 2) przeznaczenie uzupełniające:
 - a) zabudowa usługowa, w ramach której dopuszcza się handel detaliczny w zakresie obiektów służących sprzedaży detalicznej o powierzchni sprzedaży nie większej niż 100 m²,
 - b) zabudowa usług sportu i rekreacji w ramach której dopuszcza się sport i rekreację za wyjątkiem stadionów, hal sportowych, pól golfowych i torów wyścigowych;
- 3) zasady zagospodarowania terenu, parametry i wskaźniki kształtowania zabudowy oraz zagospodarowania terenu:
 - a) linie zabudowy – zgodnie z § 4 pkt 1,
 - b) maksymalna wielkość powierzchni zabudowy w stosunku do powierzchni działki budowlanej – 60%,
 - c) intensywność zabudowy:
 - minimalna – 0,2,
 - maksymalna – 2,5,
 - d) minimalny udział procentowy powierzchni biologicznie czynnej w odniesieniu do powierzchni działki budowlanej – 20%,
 - e) maksymalna wysokość zabudowy:
 - budynki – 16 m,
 - obiekty małej architektury – 6 m,
 - pozostałe obiekty budowlane – 25 m,
 - f) geometria dachu – zgodnie z § 4 pkt 5.

§ 17. Dla terenu zabudowy usługowej oznaczonego na rysunku planu symbolem 4/U ustala się:

- 1) przeznaczenie podstawowe – zabudowa usługowa, w ramach której dopuszcza się:
 - a) biura,
 - b) handel detaliczny,
 - c) handel hurtowy,
 - d) rzemiosło,
 - e) gastronomię i rozrywkę,
 - f) usługi naprawcze,
 - g) obsługę komunikacji drogowej;
- 2) przeznaczenie uzupełniające – zabudowa produkcyjna, w ramach której dopuszcza się:
 - a) produkcję przemysłową,
 - b) produkcję drobną,
 - c) składy i magazyny,

- d) bazy logistyczne;
- 3) zasady zagospodarowania terenu, parametry i wskaźniki kształtowania zabudowy oraz zagospodarowania terenu:
 - a) linie zabudowy – zgodnie z § 4 pkt 1,
 - b) maksymalna wielkość powierzchni zabudowy w stosunku do powierzchni działki budowlanej – 65%,
 - c) intensywność zabudowy:
 - minimalna – 0,15,
 - maksymalna – 0,8,
 - d) minimalny udział procentowy powierzchni biologicznie czynnej w odniesieniu do powierzchni działki budowlanej – 10%,
 - e) maksymalna wysokość zabudowy:
 - budynki – 10 m,
 - obiekty małej architektury – 6 m,
 - pozostałe obiekty budowlane – 25 m,
 - f) geometria dachu – zgodnie z § 4 pkt 5.

§ 18. Dla terenu obiektów produkcyjnych, składów i magazynów oznaczonego na rysunku planu symbolem **2/P** ustala się:

- 1) przeznaczenie podstawowe – zabudowa produkcyjna, w ramach której dopuszcza się:
 - a) produkcję przemysłową,
 - b) produkcję drobną,
 - c) składy i magazyny,
 - d) bazy logistyczne;
- 2) przeznaczenie uzupełniające – zabudowa usługowa, w ramach której dopuszcza się:
 - a) biura,
 - b) handel hurtowy;
- 3) zasady zagospodarowania terenu, parametry i wskaźniki kształtowania zabudowy oraz zagospodarowania terenu:
 - a) linie zabudowy – zgodnie z § 4 pkt 1,
 - b) maksymalna wielkość powierzchni zabudowy w stosunku do powierzchni działki budowlanej – 75%,
 - c) intensywność zabudowy:
 - minimalna – 0,2,
 - maksymalna – 3,0,
 - d) minimalny udział procentowy powierzchni biologicznie czynnej w odniesieniu do powierzchni działki budowlanej – 10%,
 - e) maksymalna wysokość zabudowy:
 - budynki – 16 m,
 - obiekty małej architektury – 6 m,
 - pozostałe obiekty budowlane – 35 m,
 - f) geometria dachu – zgodnie z § 4 pkt 5.

§ 19. Dla terenów zabudowy mieszkaniowej jednorodzinnej oznaczonych na rysunku planu symbolami **1/MN**, **2/1MN**, **2/2MN**, **3/MN** ustala się:

- 1) przeznaczenie podstawowe – zabudowa mieszkaniowa jednorodzinna;
- 2) przeznaczenie uzupełniające – zabudowa usługowa, w ramach której dopuszcza się:
 - a) biura,
 - b) usługi zdrowia wyłącznie w zakresie gabinetów lekarskich,
 - c) usługi pielęgnacyjne,
 - d) handel detaliczny wyłącznie w zakresie obiektów służących sprzedaży detalicznej o powierzchni sprzedaży nie większej niż 100 m²,
 - e) rzemiosło za wyjątkiem obiektów usług ślusarskich oraz obiektów usług stolarskich,
 - f) usługi naprawcze za wyjątkiem obiektów służących działalności związanej z naprawą i diagnostyką pojazdów;
- 3) zasady zagospodarowania terenu, parametry i wskaźniki kształtowania zabudowy oraz zagospodarowania terenu:
 - a) dopuszczenie zabudowy w formie szeregowej, bliźniaczej i wolnostojącej,
 - b) linie zabudowy – zgodnie z § 4 pkt 1,
 - c) maksymalna wielkość powierzchni zabudowy w stosunku do powierzchni działki budowlanej:
 - dla zabudowy szeregowej i bliźniaczej – 50%,
 - dla zabudowy wolnostojącej – 40%,
 - d) intensywność zabudowy:
 - minimalna dla zabudowy szeregowej i bliźniaczej – 0,03,
 - minimalna dla zabudowy wolnostojącej – 0,02,
 - maksymalna dla zabudowy szeregowej i bliźniaczej – 1,2,
 - maksymalna dla zabudowy wolnostojącej – 0,8,
 - e) minimalny udział procentowy powierzchni biologicznie czynnej w odniesieniu do powierzchni działki budowlanej:
 - dla zabudowy szeregowej i bliźniaczej – 30%,
 - dla zabudowy wolnostojącej – 40%,
 - f) maksymalna wysokość zabudowy:
 - budynki – 10 m,
 - budynki gospodarcze i garaże wolnostojące – 6 m,
 - wiaty i altany – 3,5 m,
 - obiekty małej architektury – 6 m,
 - g) geometria dachu – zgodnie z § 4 pkt 5.

§ 20. Dla terenów zieleni urządzonej oznaczonych na rysunku planu symbolami **3/1ZP, 3/2ZP** ustala się:

- 1) przeznaczenie podstawowe – zieleń urządzona;
- 2) zasady zagospodarowania terenu, parametry i wskaźniki kształtowania zabudowy oraz zagospodarowania terenu:
 - a) dopuszczenie lokalizowania:
 - altan,
 - obiektów małej architektury,
 - b) linie zabudowy – zgodnie z § 4 pkt 2,

- c) maksymalna wielkość powierzchni zabudowy w stosunku do powierzchni działki – 10%,
- d) intensywność zabudowy:
 - minimalna – 0,01,
 - maksymalna – 0,1,
- e) minimalny udział procentowy powierzchni biologicznie czynnej w odniesieniu do powierzchni działki – 80%,
- f) maksymalna wysokość zabudowy:
 - altany – 3,5 m,
 - obiekty małej architektury – 6 m,
- g) geometria dachu – zgodnie z § 4 pkt 5.

§ 21. Dla terenu przeznaczonego do zalesień oznaczonego na rysunku planu symbolem **2/ZR** ustala się przeznaczenie podstawowe – zalesienia.

§ 22. Dla terenów lasów oznaczonych na rysunku planu symbolami **2/1ZL, 2/2ZL** ustala się:

- 1) przeznaczenie podstawowe: las;
- 2) sposób zagospodarowania terenu winien być zgodny z ustaleniami planów urządzenia lasów.

§ 23. Dla terenu drogi publicznej klasy drogi głównej oznaczonego na rysunku planu symbolem **2/KDG** ustala się przeznaczenie podstawowe – droga publiczna klasy drogi głównej.

§ 24. Dla terenu drogi publicznej klasy drogi zbiorczej oznaczonego na rysunku planu symbolem **2/KDZ** ustala się przeznaczenie podstawowe – droga publiczna klasy drogi zbiorczej.

§ 25. Dla terenu drogi publicznej klasy drogi lokalnej oznaczonego na rysunku planu symbolem **1/KDL** ustala się przeznaczenie podstawowe – droga publiczna klasy drogi lokalnej.

§ 26. Dla terenów dróg publicznych klasy drogi dojazdowej oznaczonych na rysunku planu symbolami **2/1KDD, 2/2KDD** ustala się przeznaczenie podstawowe – droga publiczna klasy drogi dojazdowej.

§ 27. Dla terenów publicznych ciągów pieszojezdnych oznaczonych na rysunku planu symbolami **1/1KDX, 1/2KDX, 4/KDX** ustala się przeznaczenie podstawowe – publiczny ciąg pieszojezdny.

Rozdział 4. Przepisy końcowe

§ 28. Uchwała wchodzi w życie po upływie 14 dni od dnia jej publikacji w Dzienniku Urzędowym Województwa Śląskiego.

Załącznik Nr 1 do Uchwały Nr

Rady Miasta Rybnika

z dnia.....2016 r.

WYRYS ZE STUDIUM UWARUNKWAŃ
I KIERUNKÓW ZAGOSPODAROWANIA
PRZESTRZENNEGO MIASTA RYBNIKA
PRZYJĘTEGO UCHWAŁĄ NR 292/XXI/2012
RADY MIASTA RYBNIKA
Z DNIA 24 KWIEŃNIA 2012 R.

SKALA 1:10000

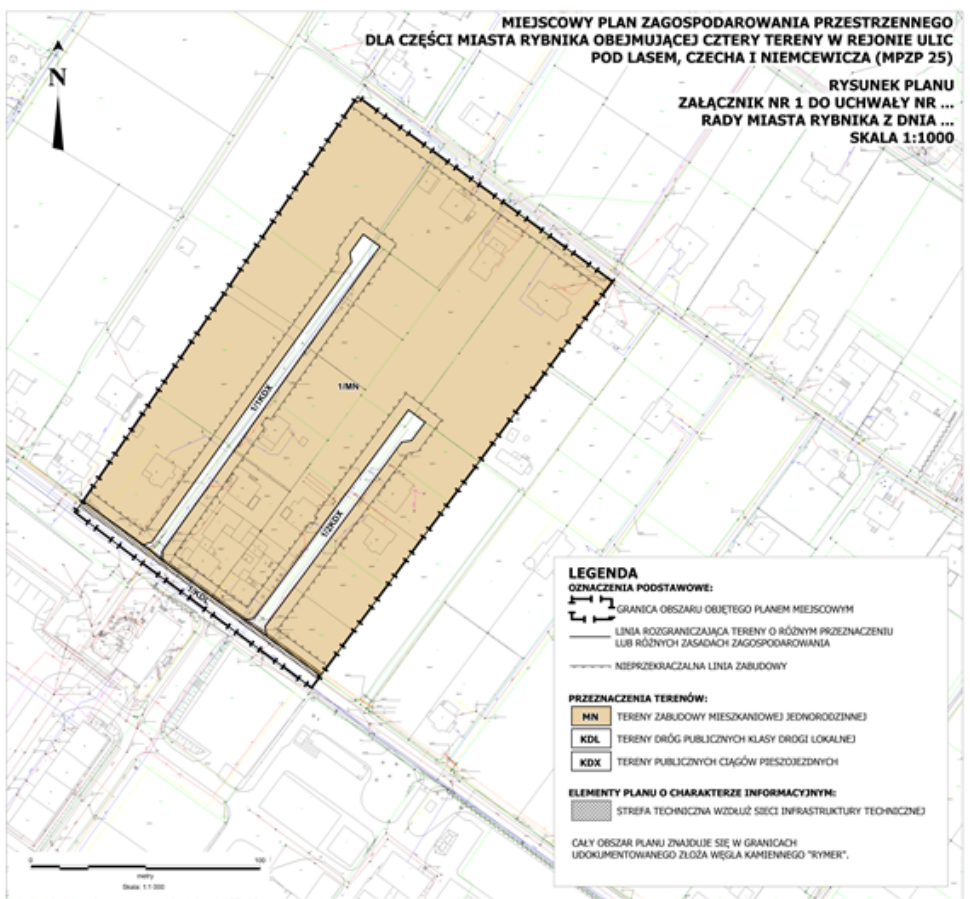


GRANICA PLANU OBEJMĄCEGO OBSZAR NR 1

MAJSTRO RYBNIK

Zadanie 17.21.04.01 (zakładniczy - oznaczenie)	
Opracowanie Miejscowego Planu Zagospodarowania Przestrzennego	
SKALA 1:1000	
PRZEZNACZENIA TERENÓW:	
MN	TERENY ZABUDOWY MIESZKANIOWEJ JEDNORODZINNEJ
KDL	TERENY DRÓG PUBLICZNYCH KLASY DRÓG LOKALNEJ
KDX	TERENY PUBLICZNYCH CIĄGÓW PIESZOZJEZDNYCH
STREFA TECHNICZNA	STREFA TECHNICZNA WZDŁUŻ SIECI INFRASTRUKTURY TECHNICZNEJ

 URZĄD MIASTA RYBNIKA WYDZIAŁ ARCHITEKTURY MIEJSKA PRACOWNIA URBANISTYCZNA 44-200 Rybnik, ul. 100-lecia Chłopskiego 2 tel. 33 430 30 56 e-mail: architektura@urzym.rybnik.pl	DATA OPRACOWANIA: styczeń 2016
ZESPÓŁ AUTORÓW: mgr Joanna Baran mgr inż. Tomasz Czech mgr Magdalena Dubowiarz mgr inż. arch. Janusz Dźwił mgr Sebastian Witak	



Załącznik Nr 2 do Uchwały Nr
Rady Miasta Rybnika
z dnia.....2016 r.

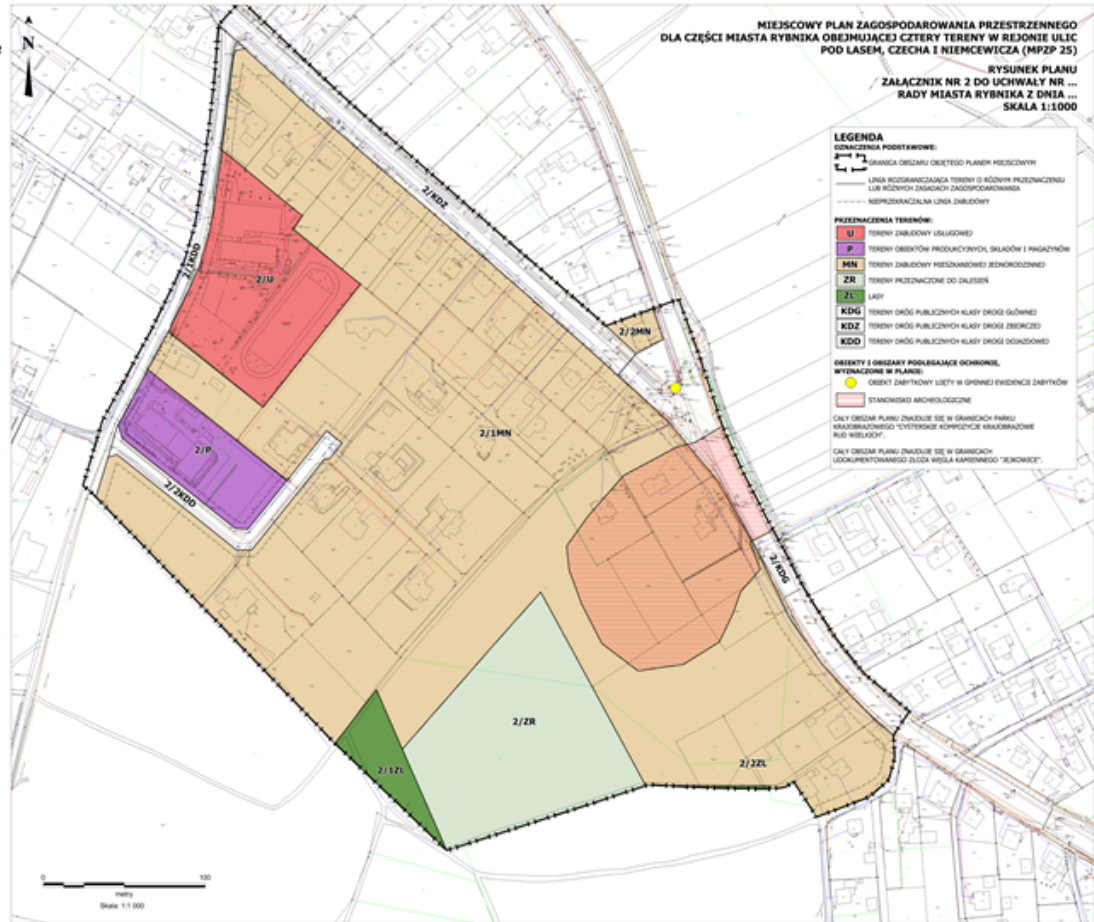
WYRYS ZE STUDIUM UWARUNKWAŃ
I KIERUNKÓW ZAGOSPODAROWANIA
PRZESTRZENNEGO MIASTA RYBNIKA
PRZYJĘTEGO UCHWAŁĄ NR 292/XXI/2012
RADY MIASTA RYBNIKA
Z DNIA 24 KWIEŹNIA 2012 R.
SKALA 1:10000



BRANŻA PLANU OBRZĘBIENIA GRANIC NR 2

1. Nazwa obiektu	2. Adres	3. Powierzchnia	4. Wysokość	5. Inne dane

<p>Urząd Miasta Rybnika Wzrost, architektura Mieszka. Planowanie urbanistyczne ul. Św. Józefa 40A Rybnik 43-600 tel. 033 446 50 00 e-mail: um@rybnik.pl</p>	<p>Biuro projektowe Mag. Andrzej Mazur Mag. Andrzej Kozłowski Mag. Andrzej Kozłowski Mag. Andrzej Kozłowski</p>
---	---



Załącznik Nr 3 do Uchwały Nr
 Rady Miasta Rybnika
 z dnia.....2016 r.

**WYRYS ZE STUDIUM UWARUNKOWAŃ
 I KIERUNKÓW ZAGOSPODAROWANIA
 PRZESTRZENNEGO MIASTA RYBNIKA
 PRZYJĘTEGO UCHWAŁĄ NR 292/XXI/2012
 RADY MIASTA RYBNIKA
 Z DNIA 24 KWIEŹNIA 2012 R.
 SKALA 1:10000**

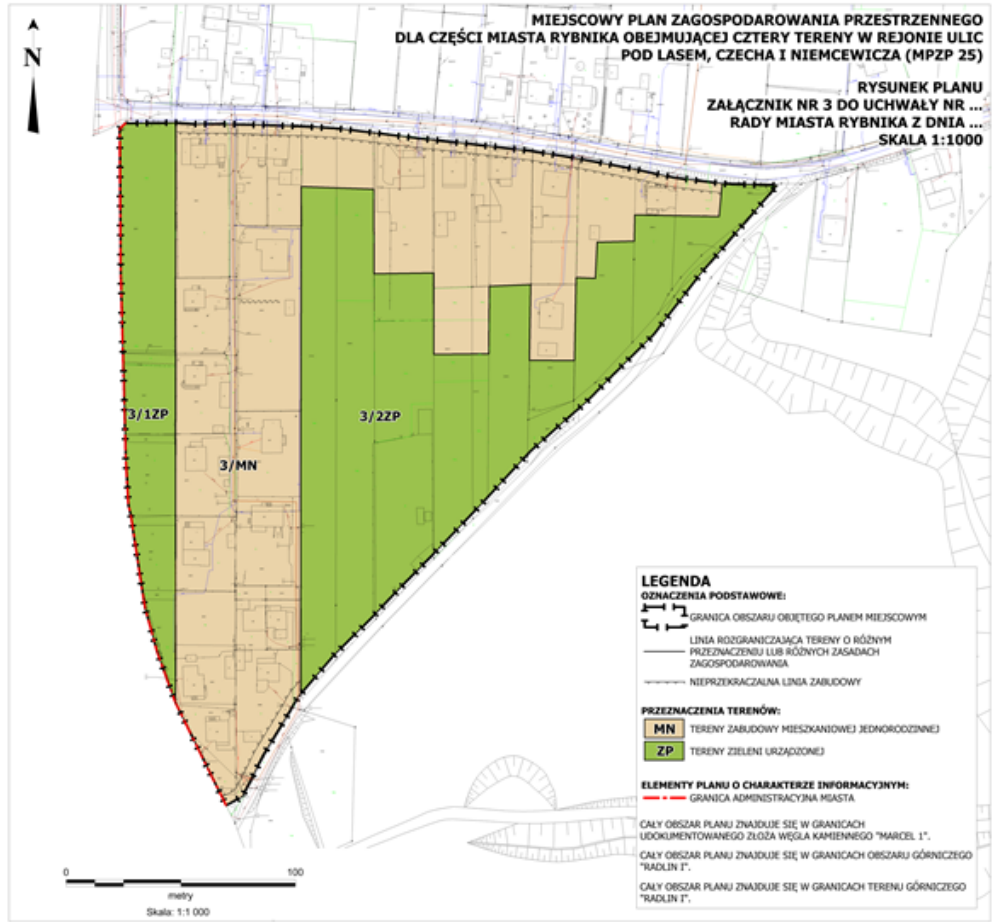


GRANICA PLANU OBEJMĄCEGO OBSZAR NR 3

MIASTO RYBNIK
 Zestawienie terenów przeznaczonych do zabudowy mieszkaniowej jednorodzinnej (MN) i terenów zieleni urządzonej (ZP) w rejonie ulic Pod Lasem, Czecha i Niemcewicza (MPZP 25)

1. Tereny zabudowy mieszkaniowej jednorodzinnej (MN)	2. Tereny zieleni urządzonej (ZP)
3. Tereny zabudowy mieszkaniowej wielorodzinnej (M)	4. Tereny usług publicznych (U)
5. Tereny usług (U)	6. Tereny przemysłowe (P)
7. Tereny przemysłowe (P)	8. Tereny usług (U)
9. Tereny usług (U)	10. Tereny usług (U)
11. Tereny usług (U)	12. Tereny usług (U)
13. Tereny usług (U)	14. Tereny usług (U)
15. Tereny usług (U)	16. Tereny usług (U)
17. Tereny usług (U)	18. Tereny usług (U)
19. Tereny usług (U)	20. Tereny usług (U)
21. Tereny usług (U)	22. Tereny usług (U)
23. Tereny usług (U)	24. Tereny usług (U)
25. Tereny usług (U)	26. Tereny usług (U)
27. Tereny usług (U)	28. Tereny usług (U)
29. Tereny usług (U)	30. Tereny usług (U)
31. Tereny usług (U)	32. Tereny usług (U)
33. Tereny usług (U)	34. Tereny usług (U)
35. Tereny usług (U)	36. Tereny usług (U)
37. Tereny usług (U)	38. Tereny usług (U)
39. Tereny usług (U)	40. Tereny usług (U)
41. Tereny usług (U)	42. Tereny usług (U)
43. Tereny usług (U)	44. Tereny usług (U)
45. Tereny usług (U)	46. Tereny usług (U)
47. Tereny usług (U)	48. Tereny usług (U)
49. Tereny usług (U)	50. Tereny usług (U)
51. Tereny usług (U)	52. Tereny usług (U)
53. Tereny usług (U)	54. Tereny usług (U)
55. Tereny usług (U)	56. Tereny usług (U)
57. Tereny usług (U)	58. Tereny usług (U)
59. Tereny usług (U)	60. Tereny usług (U)
61. Tereny usług (U)	62. Tereny usług (U)
63. Tereny usług (U)	64. Tereny usług (U)
65. Tereny usług (U)	66. Tereny usług (U)
67. Tereny usług (U)	68. Tereny usług (U)
69. Tereny usług (U)	70. Tereny usług (U)
71. Tereny usług (U)	72. Tereny usług (U)
73. Tereny usług (U)	74. Tereny usług (U)
75. Tereny usług (U)	76. Tereny usług (U)
77. Tereny usług (U)	78. Tereny usług (U)
79. Tereny usług (U)	80. Tereny usług (U)
81. Tereny usług (U)	82. Tereny usług (U)
83. Tereny usług (U)	84. Tereny usług (U)
85. Tereny usług (U)	86. Tereny usług (U)
87. Tereny usług (U)	88. Tereny usług (U)
89. Tereny usług (U)	90. Tereny usług (U)
91. Tereny usług (U)	92. Tereny usług (U)
93. Tereny usług (U)	94. Tereny usług (U)
95. Tereny usług (U)	96. Tereny usług (U)
97. Tereny usług (U)	98. Tereny usług (U)
99. Tereny usług (U)	100. Tereny usług (U)

<p>URZĄD MIASTA RYBNIKA WYDZIAŁ ARCHITEKTURY BIURO PRACOWNIA URBAISTYCZNA ul. 200 Rybnickiej ulicy, Rybnik, Chwałowo 2 tel.: 33 439 30 54 e-mail: arch@uradum.rybnik.pl</p>	
<p>ZESPÓŁ AUTORSKI: mgr Joanna Barań mgr inż. Tomasz Czech mgr Magdalena Dłuska mgr inż. arch. Janusz Orłowski mgr Sebastian Witek</p>	<p>DATA OPRACOWANIA: styczeń 2016</p>



Załącznik Nr 4 do Uchwały Nr

Rady Miasta Rybnika

z dnia.....2016 r.

**WYRYS ZE STUDIUM UWARUNKWAŃ
I KIERUNKÓW ZAGOSPODAROWANIA
PRZESTRZENNEGO MIASTA RYBNIKA
PRZYJĘTEGO UCHWAŁĄ NR 292/XXI/2012
RADY MIASTA RYBNIKA
Z DNIA 24 KWIECZNIA 2012 R.
SKALA 1:10000**

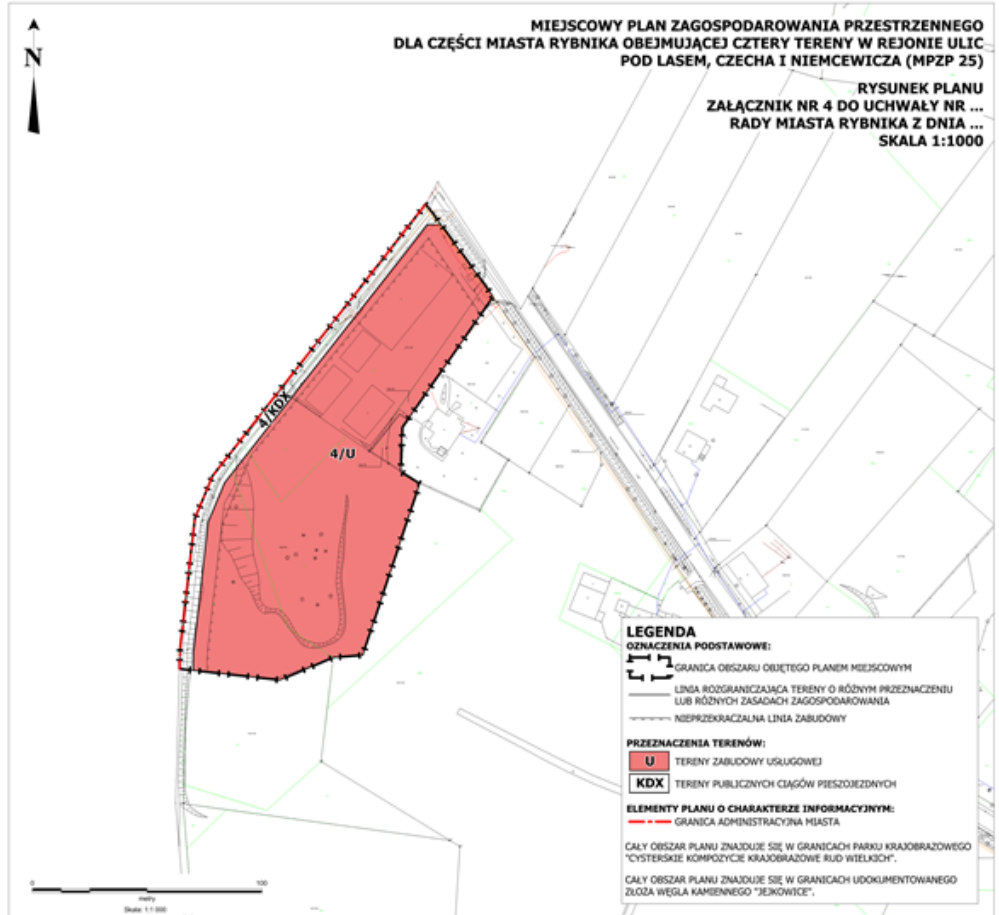


GRANICA PLANU OBEJMUJĄCEGO OBSZAR NR 4

MIASTO RYBNIK
Biuro Planowania i Zaopiniowania Architektonicznego
ul. Świerka 17 43-100 Rybnik
tel. 71 738 28 00 e-mail: biuro@miasto-rybnik.pl

<p>Symbol</p> <p>1. Granice planu zagospodarowania przestrzennego</p> <p>2. Linia rozgraniczająca tereny o różnym przeznaczeniu lub różnym zasadach zagospodarowania</p> <p>3. Nieprzekraczalna linia zabudowy</p> <p>4. Linia zabudowy</p> <p>5. Linia ogrodzenia</p> <p>6. Linia drogi</p> <p>7. Linia granicy administracyjnej miasta</p> <p>8. Linia granicy administracyjnej gminy</p> <p>9. Linia granicy administracyjnej powiatu</p> <p>10. Linia granicy administracyjnej województwa</p> <p>11. Linia granicy administracyjnej państwa</p> <p>12. Linia granicy administracyjnej Unii Europejskiej</p> <p>13. Linia granicy administracyjnej państwa sąsiedniego</p> <p>14. Linia granicy administracyjnej państwa sąsiedniego Unii Europejskiej</p> <p>15. Linia granicy administracyjnej państwa sąsiedniego Unii Europejskiej</p> <p>16. Linia granicy administracyjnej państwa sąsiedniego Unii Europejskiej</p>	<p>Symbol</p> <p>1. Tereny zabudowy usługowej (U)</p> <p>2. Tereny publicznych ciągów pieszojezdnych (KDX)</p>
---	---

<p>MIĘDZYGODKOWY URZĄD MIASTA RYBNIKA BIURO PLANOWANIA I ZAOPINIOWANIA ARCHYTEKTONICZNEGO ul. Świerka 17 43-100 Rybnik tel. 71 738 28 00 e-mail: biuro@miasto-rybnik.pl</p> <p>OSOBA ASYGNOWANA mgr Joanna Baran mgr inż. Tomasz Ciach mgr Magdalena Dzieniak mgr inż. arch. Janina Gwałt mgr Sebastian Witak</p>	<p>DATA OPACZNIANIA maj 2016</p>
---	--------------------------------------



Załącznik Nr 5 do Uchwały Nr

Rady Miasta Rybnika

z dnia.....2016 r.

Rozstrzygnięcie Rady Miasta Rybnika o sposobie realizacji, zapisanych w planie, inwestycji z zakresu infrastruktury technicznej, które należą do zadań własnych gminy, oraz zasadach ich finansowania, zgodnie z przepisami o finansach publicznych

Prognoza skutków finansowych uchwalenia miejscowego planu zagospodarowania przestrzennego dla części miasta Rybnika obejmującej cztery tereny w rejonie ulic Pod Lasem, Czecha i Niemcewicza (MPZP 25) uwzględnia realizację inwestycji należących do zakresu zadań własnych gminy. Do zadań tych należą inwestycje z zakresu infrastruktury drogowej obejmującej realizację dróg publicznych oraz infrastruktury technicznej obejmującej sieć wodociągową, kanalizacyjną i oświetlenia ulicznego.

Są to zadania, na których wykonanie można uzyskać środki pomocowe oraz dofinansowanie przy wstępnym zainwestowaniu środków własnych miasta.

Niezależnie od starań i zabiegów w celu pozyskania również zewnętrznych funduszy na realizację infrastruktury technicznej i dróg realne jest sfinansowanie zadania inwestycyjnego w oparciu o budżet miasta. Opcjonalnie inwestycje można zrealizować także w oparciu o partnerstwo publiczno - prywatne.

Z analizy przeprowadzonej w prognozie oraz przyjętych rozwiązań w projekcie planu wynika, że istnieje możliwość realizacji planowanych inwestycji etapowo w okresie kilku lat, a inwestycja leży po stronie dochodowej dla miasta.