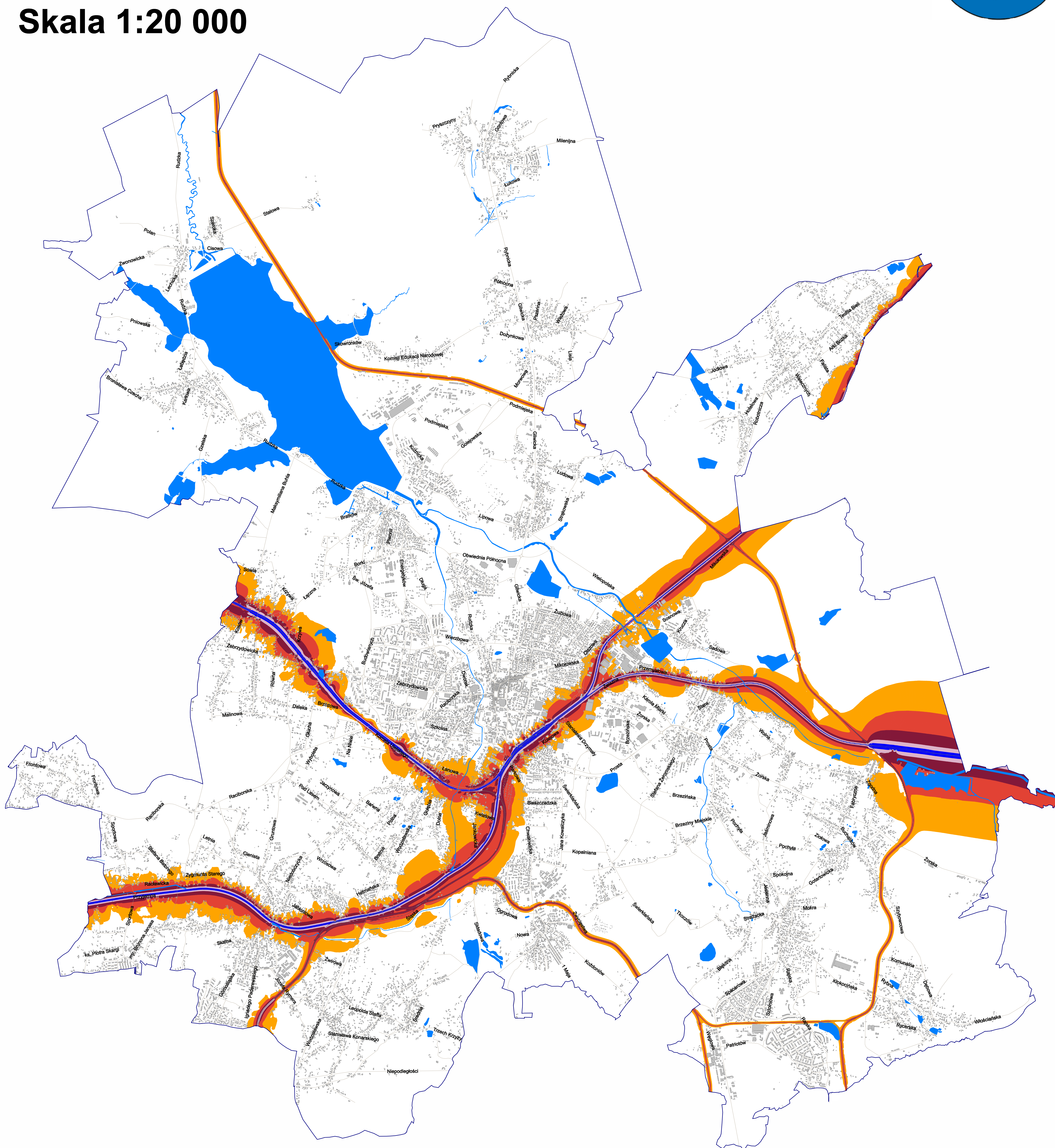


MAPA AKUSTYCZNA MIASTA RYBNIKA

MAPA STANU AKUSTYCZNEGO ŚRODOWISKA Mapa imisyjna hałasu kolejowego - wskaźnik Ldwn

Skala 1:20 000



Zamawiający

Miasto Rybnik





Wydział Ekologii

Wykonawca






BMTcom

Przedziały wskaźnika Ldwn

wg Rozporządzenia Ministra Środowiska z dnia 1 października 2007 r.
(Dz. U. z 2007 r. Nr 187, poz. 1340)

	55 - 60 dB
	60 - 65 dB
	65 - 70 dB
	70 - 75 dB
	powyżej 75 dB

Legenda

	Koleje
	Drogi
	Granica miasta
	Budynki
	Wody