

RAPORT Z KONSULTACJI SPOŁECZNYCH
DOTYCZĄCYCH PROJEKTU MIEJSCOWEGO
PLANU ZAGOSPODAROWANIA
PRZESTRZENNEGO DLA CZĘŚCI MIASTA
RYBNIKA OBEJMUJĄCEJ OBSZAR DZIELNICY
ZAMYSŁÓW (MPZP 29)



WYDZIAŁ ARCHITEKTURY
MIEJSKA PRACOWNIA URBANISTYCZNA

RYBNIK 2017



Procedura sporządzania miejscowego planu zagospodarowania przestrzennego dla dzielnicy Zamysłów zainicjowana została uchwałą nr 311/XIX/2016 Rady Miasta Rybnika z dnia 10 marca 2016 r. Zgodnie z ogłoszeniem i obwieszczeniem Prezydenta Miasta Rybnika w dniach od 25 marca 2016 r. do 29 kwietnia 2016 r. zbierane były wnioski do sporządzanego projektu planu miejscowego, co stanowiło wypełnienie obowiązku wynikającego z ustawy z dnia 27 marca 2003 r. o planowaniu i zagospodarowaniu przestrzennym. Mając na uwadze między innymi analizę złożonych wniosków do planu miejscowego postanowiono wyjść poza ustawowe ramy konsultowania dokumentu planistycznego i przeprowadzić poszerzone konsultacje społeczne. W dniach od 22 maja do 17 lipca 2017 r. przeprowadzono konsultacje społeczne towarzyszące procedurze sporządzania projektu planu miejscowego.

Raport z konsultacji społecznych jest dokumentem podsumowującym cały proces konsultacji i prezentującym jego wyniki. Szczególnego podkreślenia wymaga fakt, że konsultacje społeczne dały możliwość wypowiedzenia się wszystkim zainteresowanym osobom w związku z czym nie są reprezentatywne w sensie statystycznym. Stanowią jednak ważny głos w dyskusji dotyczącej przyszłego kształtu projektu planu miejscowego dla dzielnicy Zamysłów.

Konsultacje zrealizowano w ramach projektu „Przestrzeń dla partycypacji¹” którego celem jest wsparcie samorządów stojących przed wyzwaniem opracowania lub zmiany dokumentów planistycznych – a konkretnie konsultowania tych dokumentów z mieszkańcami. Przebieg konsultacji oraz wybór narzędzi został zaplanowany przy wsparciu zespołu wspierającego odpowiednio do obszaru objętego planem oraz zidentyfikowanych grup interesariuszy. Rozszerzenie konsultacji względem wymagań ustawowych wynikało z chęci przybliżenia mieszkańcom dzielnicy Zamysłów procedury planistycznej oraz ich aktywnego włączenia w proces powstawania planu miejscowego od jego najwcześniejszych etapów.

1. Przygotowanie konsultacji

W ramach przygotowań do konsultacji przeanalizowane zostały wnioski złożone w procedurze planistycznej dotyczącej sporządzenia projektu planu miejscowego dla dzielnicy Zamysłów. Ponad 160 wniosków dotyczyło rejonu ulic Jarzynowej, Pod Lasem, Wyboistej i Niedobczyckiej. Pozostałe wnioski dotyczyły zmiany przeznaczenia nieruchomości oraz układu komunikacyjnego m.in. w rejonie ulicy Barwnej. W ramach wsparcia merytorycznego odbyło się kilka spotkań z zespołem wspierającym, które pozwoliły wypracować indywidualny plan konsultacji, który stał się podstawą do realizacji procesu konsultacji. Ponadto osoby odpowiedzialne za konsultacje zostały przeszkolone w zakresie technik prowadzenia spotkań. W dniu 22 maja 2017 r. w budynku Urzędu Miasta odbyło się spotkanie z Radą Dzielnicy Zamysłów oraz przedstawicielami stowarzyszenia „Dolina Okrzeszyniec”, którego celem było przedstawienie procesu konsultowania projektu planu miejscowego. Powyższe rozeznanie pozwoliło wskazać kilka głównych pytań, które stały się podstawą rozmów z mieszkańcami.

¹ strona internetowa projektu <http://partycypacjaobywatelska.pl>

Celem konsultacji było zebranie założeń do sporządzanego projektu miejscowego planu zagospodarowania przestrzennego.

Konsultacjom towarzyszyła szeroka akcja informacyjna. Informacje dotyczące konsultacji pojawiły się między innymi w prasie lokalnej (tygodnik Nowiny, Gazeta Rybnicka), na stronach internetowych Urzędu Miasta Rybnika (w tym w Biuletynie Informacji Publicznej), Facebook, w budynku Urzędu Miasta Rybnika na tablicy ogłoszeń, na stronie internetowej Rady Dzielnicy Zamysłów, portalu internetowym rybnik.com.pl.

Na stronie internetowej miasta stworzono specjalną zakładkę dotyczącą konsultacji projektu planu miejscowego pn. „Plan na Zamysłów”, w której zamieszczone zostały wszystkie informacje dotyczące prowadzonych konsultacji.

Zwrócono się również z prośbą do proboszcza parafii zlokalizowanej na terenie dzielnicy objętej planem o odczytanie informacji dotyczących procesu konsultacji.

Uruchomiona została również usługa powiadamiania sms, dzięki której każda zainteresowana osoba otrzymywała powiadomienia dotyczące procesu konsultacji.

Procedura sporządzania planu miejscowego jest wieloetapowa oraz charakteryzuje się znacznym stopniem skomplikowania. Aby umożliwić mieszkańcom lepsze zrozumienie procedury powstawania planu przygotowany został przewodnik *„Rozszyfrować i zrozumieć MPZP. Czyli krótki przewodnik o planowaniu miejscowym”*. Przewodnik w formie broszury był dystrybuowany do skrzynek mieszkańców na obszarze objętym planem przez pracowników Miejskiej Pracowni Urbanistycznej z wykorzystaniem rowerów. Publikacja dostępna jest na stronie internetowej Urzędu Miasta poświęconej konsultacjom społecznym planu pod adresem <https://www.rybnik.eu/index.php?id=223&p=news,11,show,9731>.

Ponadto była ona dostępna w wersji drukowanej w budynku Urzędu Miasta Rybnika w miejscach przy wejściach do budynków wraz z ulotkami „Twój wpływ na plan miejscowy dla dzielnicy Zamysłów”, które zawierały kalendarium konsultacji. W broszurze oprócz informacji dotyczących bezpośrednio procesu konsultacji zamieszczono szereg informacji wyjaśniających czym jest plan miejscowy i w jakim trybie powstaje. Zamieszczono również rys historyczny dzielnicy.

2. Proces konsultacji

Konsultacje odbyły się na obszarze objętym sporządzanym projektem miejscowego planu zagospodarowania przestrzennego. Konsultacje społeczne zakładają dobrowolny udział mieszkańców oraz pozostałych grup interesariuszy i są w związku z tym niereprezentatywne w sensie statystycznym. Podczas prowadzenia akcji informacyjnej starano się zaangażować w proces konsultacji największą liczbę mieszkańców dzielnicy i pozostałych interesariuszy. Na etapie wstępnych analiz starano się zdiagnozować potrzeby różnych grup użytkowników terenu objętego projektem planu miejscowego oraz stworzyć mapę potencjalnych konfliktów, które mogłyby się ujawnić podczas konsultacji społecznych. W tym celu posłużono się między innymi zebranymi wnioskami, artykułami w prasie lokalnej oraz uwagami złożonymi do sporządzanego wcześniej studium uwarunkowań i kierunków zagospodarowania przestrzennego. W konsultacjach wykorzystana została ankieta internetowa, która przygotowana została przy wsparciu ekspertów z Uniwersytetu Śląskiego, którą można było

wypełniać w dniach od 5 do 30 czerwca 2017 r. Ankieta dotyczyła wybranych zagadnień związanych z zagospodarowaniem przestrzennym dzielnicy Zamysłów.

Kolejnym narzędziem wykorzystanym w ramach konsultacji były punkty konsultacyjne, zorganizowane w trzech lokalizacjach na terenie dzielnicy Zamysłów. W szkole jako wydarzenie towarzyszące zebraniu z rodzicami, na terenie przy kościele oraz na terenie skweru Rajzapunkt przy ul. Pełczyńskiego. W punktach konsultacyjnych pracownicy Wydziału Architektury rozmawiali z osobami zainteresowanymi projektem planu. W celu ułatwienia rozmowy z uczestnikami osoby realizujące konsultacje posiadały mapy zarówno z wyrysem z obowiązującego studium uwarunkowań i kierunków zagospodarowania przestrzennego jak również fotomapę wzbogaconą o siatkę ulic. Ponadto w punktach konsultacyjnych zainteresowane osoby miały możliwość wypełnienia krótkiego kwestionariusza. Wyniki pracy uczestników z mapami były fotografowane wraz z unikalnym numerem ankiety i na tej podstawie wiązane ze sobą. W przypadku osób, które nie zdecydowały się na wypełnienie kwestionariusza fotografowane były wyłącznie mapy. Zebrano 37 opinii w trakcie trwania konsultacji w punktach konsultacyjnych. W punktach konsultacyjnych istniała możliwość pobrania materiałów dotyczących konsultacji w tym broszury „Rozszyfrować i zrozumieć MPZP. Czyli krótki przewodnik o planowaniu miejscowym” oraz broszury „Przewodnik po planowaniu przestrzennym²”. Punkty konsultacyjne cieszyły się dużą popularnością. W czasie ich trwania odwiedziło je około 210 osób. W punktach informacyjnych przekazywano informacje, że zbierane sugestie i opinie nie są traktowane jako formalne wnioski do planu miejscowego w myśl ustawy o planowaniu i zagospodarowaniu przestrzennym.

W dniu 17 lipca 2017 r. zorganizowane zostało spotkanie informacyjne wraz z warsztatami projektowymi, w którym wzięło udział około 40 osób. W pierwszej części przedstawiono wyniki konsultacji oraz przedstawiono ich podsumowanie. Na koniec odbyła się dyskusja dotycząca procesu konsultacji. Warsztaty projektowe dotyczyły wybranych problemów związanych z układem komunikacyjnym, które były wynikiem zebranych wniosków, ankiety internetowej oraz głosów zebranych w ramach punktów konsultacyjnych. Na warsztatach uczestnikom przedstawione zostały wariantowe rozwiązania w trzech rejonach (w rejonie ul. Barwnej, ul. Jarzynowej oraz ulic Dolnej i Jankowickiej). W ramach warsztatów zorganizowane zostały trzy stoliki tematyczne osobne dla każdego rejonu. Przy każdym stole uczestnikom zaprezentowane zostały dwa warianty, za wyjątkiem ulic Dolnej i Jankowickiej gdzie zaprezentowane zostało jedno rozwiązanie. Proponowane rozwiązania przygotowane zostały na fotomapach. Przy każdym stoliku wraz z uczestnikami znajdował się pracownik Wydziału Architektury, który prezentował warianty oraz odpowiadał na pytania uczestników. Na zakończenie uczestnicy poszczególnych stolików tematycznych wybrani przez grupę prezentowali wyniki pracy oraz wskazywali na wybrany przez pozostałych uczestników wariant. W warsztatach wzięło udział około 25 osób.

Niezależnie od powyższych form konsultacji do Urzędu Miasta Rybnika wpłynęło 10 pism dotyczących przeprowadzanego procesu konsultacji.

² Przewodnik przygotowany przez Fundację Napraw Sobie Miasto, dostępny do pobrania pod adresem <http://partycypacjaobywatelska.pl/strefa-wiedzy/biblioteka/publikacje/przewodnik-po-planowaniu-przestrzennym/>


Podkreślić należy, że przedstawione w dalszej części wyniki konsultacji nie są reprezentatywne w rozumieniu statystycznym.

2.1. Ankieta internetowa

2.1.1. Uczestnicy

Ankieta internetowa była dostępna pod adresem <http://profitest.pl/s/10787/M7yhLkraRBruZNtg#> w okresie między 5 czerwca a 30 czerwca

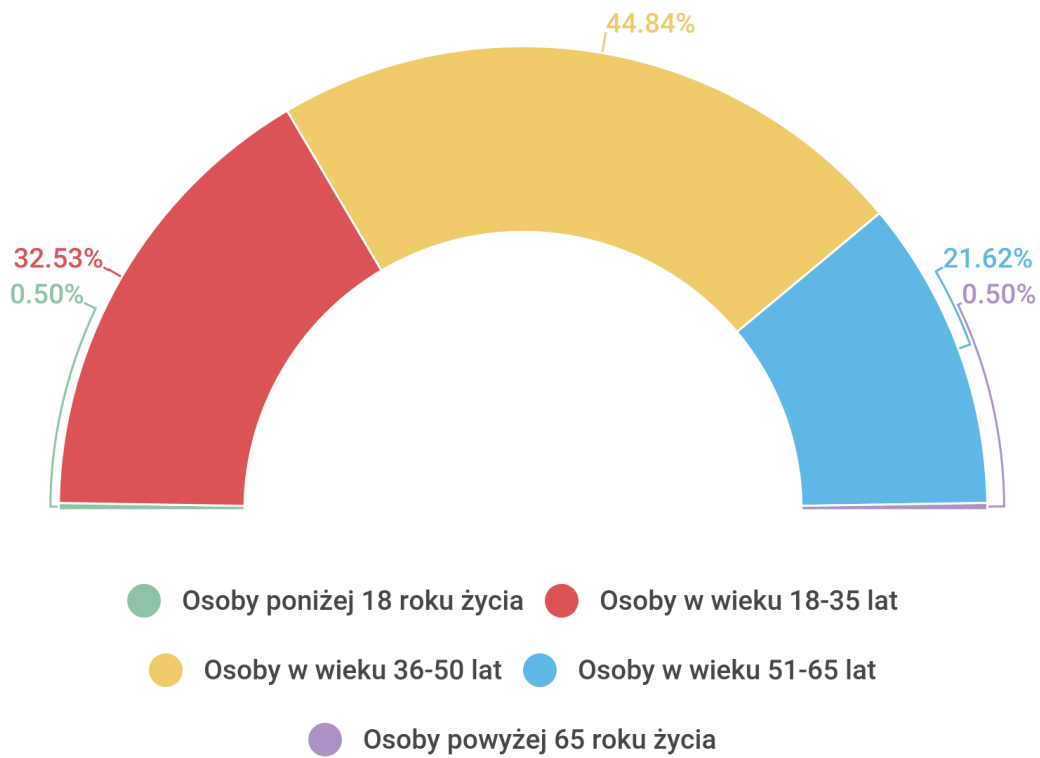
2017 r. Strona odwiedzona została 349 razy, z czego 194 osoby zdecydowały się na jej wypełnienie, w tym 100 kobiet i 94 mężczyzn. Największa grupa ankietowanych deklaruwała przedział wiekowy 36-50 lat (44,8%), kolejną stanowiły osoby deklarujące wiek 18-35 lat (32,5%) oraz osoby deklarujące wiek 51-65 (21,6%). Wiek poniżej 18 roku życia deklarowało (0,5%), podobnie było w przypadku osób deklarujących wiek powyżej 65 lat (0,5%).



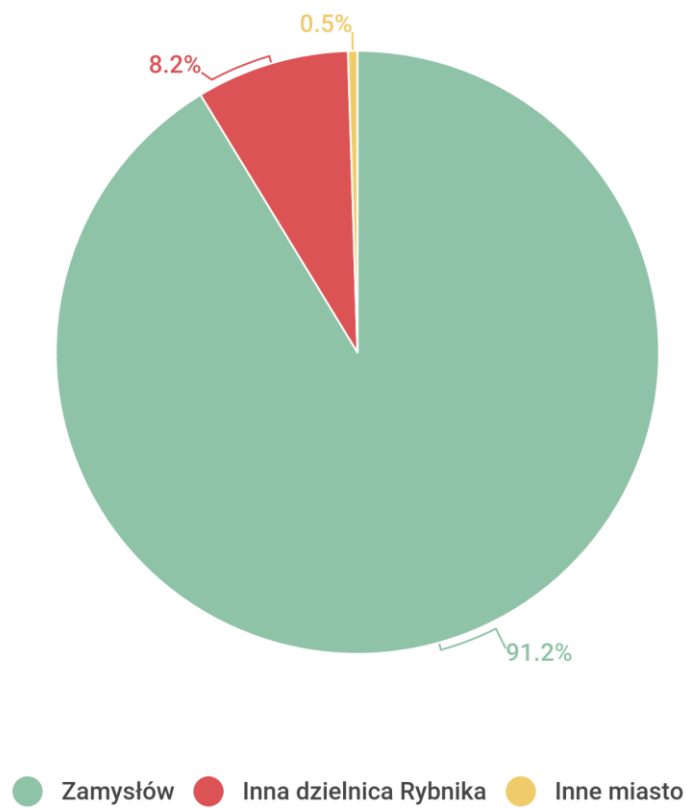
Zdecydowana większość osób wypełniających ankietę deklaruwała zamieszkanie na terenie dzielnicy Zamysłów (91,2%). Część ankietowanych wskazała na zamieszkiwanie w innej dzielnicy Rybnika (8,2%). Jedna osoba wskazała na zamieszkiwanie w innej miejscowości. 7,7% badanych deklarowało, że są przedsiębiorcami prowadzącymi działalność na terenie Zamysłowa. 4,1% wskazało, że należą do stowarzyszenia działającego w dzielnicy.

● Kobiety 51,5%

● Mężczyźni 48,5%



Liczba uczestników konsultacji według grup wieku



Deklarowane miejsce zamieszkania

2.1.2. Wyniki ankiety

Ankieta składała się z 20 pytań. Część pytań miała charakter ogólny, inne natomiast bardziej szczegółowy. W ogólnej części zadano badanym kilka ogólnych pytań dotyczących Zamysłowa. W dalszej części zadano pytania dotyczące szczegółowych problemów związanych z życiem w Zamysłowie, jego zagospodarowaniem przestrzennym i oczekiwaniami co do przyszłych zmian w dzielnicy.

Pierwsza część ankiety dotyczyła świadomości badanych na temat prac nad planem miejscowym. 55,2% osób deklaroowało, że przed konsultacjami nie wiedziało o przygotowywaniu planu miejscowego dla dzielnicy Zamysłów. Okazuje się jednak, że spora część respondentów interesuje się sprawami dotyczącymi dzielnicy Zamysłów i miała świadomość sporządzania planu miejscowego (44,8%). Wśród osób które wiedziały o sporządzaniu planu miejscowego najliczniejszą grupę stanowiły osoby które dowiedziały się o jego sporządzaniu od innego mieszkańca dzielnicy Zamysłów (20,6%).

Na podstawie uzyskanych wyników generalnie można mówić o wysokim stopniu zadowolenia z zamieszkiwania w Zamysłowie. Aż 83,5% badanych deklaruje zadowolenie z zamieszkiwania w Zamysłowie. Ponadto znaczna grupa badanych poleciłaby swoim znajomym Zamysłów jako miejsce stałego zamieszkiwania (78,9%).

Zamysłów postrzegany jest pozytywnie przez respondentów, szczególnie jako przyjazne miejsce do życia (83,5%), miejsce o wysokiej jakości życia (79,9%), nie znaczy to jednak, że nie zauważają oni problemów w dzielnicy. Zamysłów jest też przez większość badanych postrzegany jako dzielnica w której są różnego rodzaju braki. Uczestnicy badania wskazali na braki w zakresie infrastruktury sportowo-rekreacyjnej (w tym ścieżki rowerowe), komunikacyjnej (w szczególności chodniki) oraz zdrowotnej.

Z odpowiedzi ankietowanych wynika, że w zdecydowanej większości uważają oni Zamysłów za dzielnicę, która jest nieuporządkowana pod względem urbanistycznym (przestrzennym) (63,4%). Zatem oczekiwane i zasadne jest sporządzenie planu miejscowego.

Jeżeli chodzi o infrastrukturę negatywnie oceniana jest szczególnie sieć ścieżek rowerowych (56,2% negatywnych ocen) i infrastruktura zdrowotna (48,5% negatywnych ocen), natomiast pozytywnie ilość terenów zielonych (52,6% pozytywnych ocen), możliwość korzystania z usług tradycyjnych (53,6%) i infrastruktura oświatowa (49,5%). Badani wskazywali, że Zamysłów w aspekcie pozytywnym wyróżniają walory przyrodnicze (82%), miejsce do mieszkania (76,8%) oraz jakość życia (63,4%). Jako negatywne wyróżniki dzielnicy wskazywano jakość powietrza (51,5%), ofertę usług zdrowotnych (43,8%), bazę sportową (39,7%). W Zamysłowie zgodnie z deklaracjami badanych można mówić o stosunkowo rozwiniętym życiu towarzyskim, sąsiedzkiem i pozadomowym. Respondenci deklarują, że rozmawiają z sąsiadami i znajomymi poza domem jak również sami dostrzegają takie sytuacje. Ulice na terenie dzielnicy Zamysłów oprócz przemieszczania się po nich samochodami służą również innym aktywnością takim jak np. bieganie czy jazda na rowerze. Podstawowym środkiem komunikacji w Zamysłowie pozostaje jednak samochód. Zaledwie 5,2% badanych deklaruje, że w ogóle się nim nie porusza za to aż 72,2% osób deklaruje, że porusza się nim codziennie. 60,3% wskazuje, że w ogóle nie porusza się przy wykorzystaniu komunikacji publicznej po terenie dzielnicy.

Z odpowiedzi badanych wynika, że użytek ekologiczny „Okrzeszyniec” jest dla nich ważny. Aż 52,6% badanych uznało to miejsce za bardzo istotne. Ponadto badani deklarują częste odwiedzanie tego miejsca. Jedynie 19,6% osób w ogóle nie bywa na terenie użytku ekologicznego „Okrzeszyniec”. Najpopularniejszą aktywnością na terenie użytku ekologicznego „Okrzeszyniec” jest spacer z rodziną lub znajomymi. Podobne dane uzyskano dla terenów wzdłuż Nacyny. Ponadto tereny te są często wykorzystywane na wycieczki rowerowe.

W świetle uzyskanych wyników wyraźny jest brak akceptacji dla wprowadzania nowej zabudowy wielorodzinnej, a także łączenia ulicy Jarzynowej z ulicą Wyboistą.

Uczestnicy ankiety wskazują ponadto na bardzo dużą uciążliwość „korków” na ulicy Wodzisławskiej. W tym kontekście istotne jest, że 22,7% badanych deklaruje pełną akceptację dla budowy ulicy Śródmiejskiej.

Ponadto wyniki ankiety wskazują na potrzebę utworzenia terenów sportowo-rekreacyjnych m.in. wzdłuż Nacyny. Ankietowani uważają również za potrzebne wybudowanie ścieżek rowerowych i chodników. Bardzo liczne są również głosy dotyczące ułatwienia dojazdu do centrum. Wyraźnie widać również potrzebę utworzenia terenów sportowo-rekreacyjnych, natomiast badani są sceptycznie nastawieni do tworzenia nowych punktów usługowo-handlowych wewnątrz dzielnicy. Wśród osób, które widzą taką potrzebę najczęściej wymieniane są drobne usługi.

Na podstawie zebranych wyników można stwierdzić, że Zamysłów jawi się jako dobre miejsce do zamieszkania i życia. Badani dostrzegają jednak pewne braki oraz chcą zachowania walorów przyrodniczych dzielnicy.

Szczegółowe wyniki ankiety zawarte są w załączniku nr 1 do niniejszego raportu.

2.2. Punkty konsultacyjne

Punkty konsultacyjne zorganizowane zostały na terenie dzielnicy Zamysłów w taki sposób aby możliwie najszersze grono zainteresowanych mogło wziąć w nich udział. Punkty konsultacyjne odbyły się w trzech lokalizacjach. Pierwszy z nich w dniu 19 czerwca 2017 r. zorganizowany został w szkole nr 9 w Zamysławie. Ten punkt konsultacyjny odbył się w czasie kiedy w szkole zorganizowane zostało zebranie z rodzicami. Kolejny punkt konsultacyjny został zorganizowany na terenie przy kościele w niedzielę w godzinach od 8:30 do 12:30. Trzeci natomiast na terenie skweru Rajzapunkt przy ul. Pelczyńskiego w godzinach od 15:00 do 17:00. Zaproponowane terminy miały na celu umożliwienie udziału w konsultacjach różnym grupom społecznym. W sumie we wszystkich punktach konsultacyjnych wzięło udział około 210 osób. Wśród uczestników konsultacji dominowały osoby w wieku 30+.

2.2.1. Uczestnicy punktów konsultacyjnych

Od uczestników punktów konsultacyjnych nie zbierano szczegółowych danych. Osoby, które zdecydowały się na wypełnienie krótkiego kwestionariusza proszone były o podanie płci, wieku, oraz miejsca zamieszkania. Wśród osób, które uzupełniły kwestionariusz 40% wskazało jako miejsce zamieszkania inną dzielnicę Rybnika niż Zamysłów.

2.2.2. Wyniki punktów konsultacyjnych

W punktach konsultacyjnych każdy zainteresowany miał możliwość rozmowy z pracownikami Wydziału Architektury Miejskiej Pracowni Urbanistycznej. Osoby mogły zgłaszać również swoje spostrzeżenia i sugestie dotyczące sporządzanego projektu planu miejscowego. Zainteresowani mogli wypełnić również krótki kwestionariusz. Zgłaszane przez zainteresowanych spostrzeżenia były nanoszone na przygotowane do tego celu mapy za pomocą markerów i opisywane stosownie do zgłoszonej problematyki. Zebrano łącznie 37 opinii zainteresowanych osób. Nie wszystkie osoby zgłaszały konkretne postulaty, część osób odwiedzających pytała o ewentualne zmiany przeznaczenia nieruchomości stanowiących ich własność. Spora grupa osób odwiedzająca punkty konsultacyjne zainteresowana była projektem miejscowego planu zagospodarowania przestrzennego i jego konkretnymi rozwiązaniami. Projekt taki jednak nie był prezentowany, zainteresowanym udzielane natomiast były informacje dotyczące etapów procedury planistycznej oraz celu prowadzonych konsultacji. Najczęstszymi tematami poruszanymi przez uczestników punktów konsultacyjnych były kwestie związane z mieszaną zabudową mieszkaniową jednorodzinnej z wielorodzinną, układem komunikacyjnym (najczęściej pojawiające się lokalizacje (ul. Jarzynowa, ul. Wyboista, ul. Dolna, ul. Barwna, ul. Jankowicka, projektowana ul. Śródmiejska), indywidualne zapytania dotyczące konkretnych nieruchomości oraz dopuszczenie nieuciążliwych usług.

10 osób zdecydowało się wyrazić swoją opinię poprzez wypełnienie formularza w punkcie konsultacyjnym (był to dodatkowy element procesu konsultacyjnego i nie jest traktowany jako formalny wniosek do planu w myśl przepisów ustawy o planowaniu i zagospodarowaniu przestrzennym). Spośród osób które zdecydowały się na uzupełnienie formularza 6 osób deklarowało, że nie uzupełniało ankiety online.

Projektanci działający w punktach konsultacyjnych zebrali główne wątki, które pojawiały się w rozmowach z uczestnikami:

- 1) układ komunikacyjny (przebieg i szerokość dróg, chodniki, itd.):
 - rejon ulicy Jarzynowej i Wyboistej,
 - rejon ulic Dolnej, Jankowickiej i Śródmiejskiej,
 - rejon ulicy Barwnej,
- 2) mieszanie zabudowy mieszkaniowej jednorodzinnej i wielorodzinnej;
- 3) zasięganie informacji dotyczących procedury planistycznej oraz prowadzonych konsultacji;
- 4) postulaty w indywidualnych sprawach dotyczących przeznaczenia nieruchomości,
- 5) postulaty dopuszczenia nieuciążliwych usług na terenie dzielnicy.

Poniżej zaprezentowano wyniki z kwestionariuszy, które można było uzupełnić w trakcie trwania punktów konsultacyjnych, uzupełnione przez osoby, które deklarowały, że nie wypełniały ankiety online.

7.1. Proszę w skali od 1 do 10 (1 w ogóle niepotrzebne, 10 bardzo potrzebne) określić w jakim stopniu w Zamysławie potrzebne są nowe punkty usługowo-handlowe przy ulicy Wodzisławskiej

| | Odpowiedź | Procent |
|-----|-----------------------------|---------|
| 1. | 1 | 0% |
| 2. | 2 | 0% |
| 3. | 3 | 0% |
| 4. | 4 | 0% |
| 5. | 5 | 0% |
| 6. | 6 | 0% |
| 7. | 7 | 33,33% |
| 8. | 8 | 0% |
| 9. | 9 | 0% |
| 10. | 10 | 16,67% |
| 11. | Nie mam zdania na ten temat | 50% |

7.2. Proszę w skali od 1 do 10 (1 w ogóle niepotrzebne, 10 bardzo potrzebne) określić w jakim stopniu w Zamysławie potrzebne są nowe punkty usługowo-handlowe zlokalizowane wewnątrz dzielnicy (na wolnych działkach pomiędzy zabudową mieszkaniową)

| | Odpowiedź | Procent |
|-----|-----------------------------|---------|
| 1. | 1 | 0% |
| 2. | 2 | 16,67% |
| 3. | 3 | 0% |
| 4. | 4 | 0% |
| 5. | 5 | 0% |
| 6. | 6 | 33,33% |
| 7. | 7 | 0% |
| 8. | 8 | 16,67% |
| 9. | 9 | 0% |
| 10. | 10 | 33,33% |
| 11. | Nie mam zdania na ten temat | 0% |

7.3. Proszę w skali od 1 do 10 (1 w ogóle niepotrzebne, 10 bardzo potrzebne) określić w jakim stopniu w Zamysławie potrzebne są tereny sportowo-rekreacyjne wzdłuż Nacyny i planowanej ulicy Śródmiejskiej

| | Odpowiedź | Procent |
|----|-----------|---------|
| 1. | 1 | 0% |
| 2. | 2 | 33,33% |
| 3. | 3 | 0% |
| 4. | 4 | 0% |
| 5. | 5 | 0% |
| 6. | 6 | 0% |
| 7. | 7 | 0% |
| 8. | 8 | 0% |
| 9. | 9 | 16,67% |

| | | |
|-----|-----------------------------|--------|
| 10. | 10 | 16,67% |
| 11. | Nie mam zdania na ten temat | 33,33% |

| 7.4. Proszę w skali od 1 do 10 (1 w ogóle niepotrzebne, 10 bardzo potrzebne) określić w jakim stopniu w Zamysławie potrzebne są tereny sportowo-rekreacyjne zlokalizowane wewnątrz dzielnicy (na wolnych działkach pomiędzy zabudową mieszkaniową) | | |
|--|-----------------------------|---------|
| | Odpowiedź | Procent |
| 1. | 1 | 0% |
| 2. | 2 | 0% |
| 3. | 3 | 0% |
| 4. | 4 | 0% |
| 5. | 5 | 16,67% |
| 6. | 6 | 50% |
| 7. | 7 | 0% |
| 8. | 8 | 16,66% |
| 9. | 9 | 0% |
| 10. | 10 | 0% |
| 11. | Nie mam zdania na ten temat | 16,67% |

2.3. Spotkanie informacyjne

Proces konsultacji podsumowany został w dniu 17 lipca 2017 r. na spotkaniu zorganizowanym w szkole nr 9 na Zamysławie. W spotkaniu wzięło udział około 40 osób. Spotkanie prowadzone było przez zewnętrznego moderatora, który czuwał nad przebiegiem spotkania i późniejszą dyskusją. Wyniki konsultacji prezentowane były przez pracowników Wydziału Architektury Miejskiej Pracowni Urbanistycznej. W ramach prezentacji podsumowującej konsultację został zaprezentowany cały przeprowadzony proces wraz z omówieniem wniosków. Uczestnicy spotkania po zakończeniu części prezentacyjnej mieli



okazję do dyskusji na temat zaprezentowanych wyników oraz kolejnych etapów sporządzania planu. W tej części pytania uczestników dotyczyły w znacznej mierze dalszych etapów sporządzania planu miejscowego, terminu wyłożenia gotowego projektu miejscowego planu zagospodarowania przestrzennego do publicznego wglądu oraz zabezpieczenia

środków finansowych na ewentualne wypłaty odszkodowań z tytułu utraty wartości nieruchomości.

2.4. Warsztaty projektowe

2.4.1. Uczestnicy warsztatów projektowych

Na warsztaty projektowe zainteresowani mogli się zgłaszać mailowo, telefonicznie, w punktach konsultacyjnych oraz bezpośrednio w Wydziale Architektury Miejskiej Pracowni Urbanistycznej. Łącznie na warsztaty zgłosiło się 20 osób. W warsztatach wzięło udział około 25 osób. Oprócz zgłoszonych wcześniej osób część z uczestników spotkania informacyjnego zdecydowała się wziąć również udział w warsztatach projektowych.

2.4.2. Wyniki warsztatów projektowych

Warsztaty odbyły się w szkole w Zamysławie bezpośrednio po spotkaniu informacyjnym. Przygotowane zostały trzy stoliki tematyczne dotyczące trzech obszarów wybranych na podstawie analizy wyników wcześniejszych etapów konsultacji. Pierwszy stolik dotyczył rejonu ul. Barwnej, drugi rejonu ul. Jarzynowej, trzeci rejonu ulic Dolnej i Jankowickiej.

Uczestnicy pracowali na bazie fotomapy konkretnego obszaru wzbogaconej o działki ewidencyjne. Przedstawione zostały im po dwa warianty rozwiązań układu komunikacyjnego, za wyjątkiem rejonu ulic Dolnej i Jankowickiej, dla którego przedstawiony został jeden wariant. Nad przebiegiem warsztatów czuwał moderator.

1. Rejon ul. Barwnej

Wariant 1 przewidywał wyznaczenie w planie miejscowym drogi publicznej klasy drogi dojazdowej o szerokości 10 m w liniach rozgraniczających oraz równoległej do niej drogi publicznej klasy drogi dojazdowej. Wariant ten nie spotkał się z aprobatą uczestników. Sprzeciw wzbudziła proponowana droga KDW łącząca ul. Barwną z nowo projektowaną drogą.

W drugim wariantcie zrezygnowano z łącznika w postaci drogi wewnętrznej między ulicą Barwną oraz nowo projektowaną drogą KDD. Pozostawiając układ dróg w niezmiennym przebiegu. Ulica Barwna stanowi połączenie ulic Niedobczyckiej i Hożej, stanowiąc obsługę komunikacyjną dla działek zlokalizowanych wzdłuż ulicy oraz połączenie z zewnętrznym układem komunikacyjnym. Uczestnicy warsztatów opowiedzieli się za drugim wariantem, stwierdzając, że nie ma potrzeby wyznaczania drogi wewnętrznej ponieważ wątpliwe jest jej powstanie oraz z uwagi na bliskie połączenie z ulicą Hożą. Wyrazili również zadowolenie z proponowanej szerokości ul. Barwnej w liniach rozgraniczających.

2. Rejon ul. Jarzynowej

W obu wariantach przewidziano połączenie ul. Jarzynowej z ul. Pod Lasem w dwóch lokalizacjach. Dodatkowo w pierwszym wariantcie przewidziano połączenie z ul. Wyboistą.

Uczestnicy warsztatów w większości nie wyrażali zgody na połączenie ul. Jarzynowej z ul. Wyboistą, argumentując swoje stanowisko wzmożonym ruchem, który może powstać po wybudowaniu drogi. Uczestnicy wskazywali, że we wnioskach sugerowali inne połączenie ul. Jarzynowej z ul. Pod Lasem. Jeden z uczestników stwierdził jednak, że nie zgadza się na takie połączenie i akceptuje drugi wariant. Uczestnicy warsztatów ponadto wskazywali, że we wnioskach wnosili aby ulica Jarzynowa była ulicą „ślepą”. Pomimo długiej dyskusji dotyczącej obu wariantów wszyscy opowiedzieli się za drugim wariantem.

3. Rejon ulic Dolnej i Jankowickiej

Uczestnikom warsztatów przedstawiono koncepcję połączenia ul. Dolnej i ul. Jankowickiej z projektowaną ul. Śródmiejską. Wśród uczestników warsztatów pojawiły się obawy związane z negatywnym wpływem na obudowę ekologiczną rzeki w związku z budową ulicy Śródmiejskiej. Inne obawy dotyczyły wytłumienia hałasu, który będzie generowany przez ruch samochodowy na istniejących i projektowanych drogach. Uczestnicy opowiadali się w większości za utrzymaniem połączenia ulic Dolnej i Jankowickiej. Połączenie drogowe projektowanej ulicy Śródmiejskiej z ulicą Jankowicką w rejonie działek nr 1851/84, 1957/84, 1956/84, 1621/84 oraz 1624/1717 znalazło pełną akceptację wszystkich uczestników warsztatów. Łącznik ulicy Dolnej z ul. Śródmiejską proponowany w całości na terenach należących do gminy w opinii większości uczestników warsztatów jest niezbędny i umożliwi wygodne połączenie z centrum miasta. Dwie osoby nie zgadzały się z takim rozwiązaniem, argumentując swoje stanowisko uciążliwościami jakie mogą towarzyszyć tej inwestycji.

Skrócony opis wariantów zawiera załącznik nr 2.

2.5. Pisma wniesione do urzędu w trakcie trwania konsultacji

W trakcie trwania konsultacji do Wydziału Architektury wpłynęły również indywidualne pisma dotyczące sporządzanego planu miejscowego. Łącznie zgłoszono 17 takich postulatów: brak akceptacji dla połączenia ulicy Dolnej z ul. Śródmiejską (13), indywidualne sprawy dotyczące nieruchomości (2), propozycja połączenia ulicy Jankowickiej z ul. Śródmiejską (1), postulat utrzymania możliwości budowy małych budynków wielorodzinnych (1).

3. Podsumowanie

Wyniki ankiety online oraz rozmowy z mieszkańcami w punktach konsultacyjnych pokazują, że oczekiwane i akceptowane przez większość uczestników konsultacji jest sporządzenie miejscowego planu zagospodarowania przestrzennego dla Dzielnicy Zamysłów. Potwierdziło to również spotkanie podsumowujące, w którym wzięło udział około 40 osób. Wieloetapowy proces dialogu z lokalną społecznością sprawił, że przebieg konsultacji był spokojny i zgromadził sporą liczbę osób. Celem konsultacji było poszukiwanie odpowiedzi na

pytania sformułowane na etapie bezpośrednio poprzedzającym konsultacje. Konsultacje były dla zainteresowanych okazją do odbycia rozmów z projektantami planu w punktach konsultacyjnych, w trakcie spotkania informacyjnego oraz warsztatów projektowych.

Ostatnim etapem konsultacji były warsztaty projektowe, których celem było znalezienie akceptowalnego kompromisu dla przedstawionych wariantów przy użyciu całej fachowej wiedzy o dzielnicy i mieście. Nie oznacza to, że proponowane rozwiązania będą w stanie zadowolić wszystkich. Dwa z trzech prezentowanych rozwiązań uzyskały pełną akceptację uczestników poszczególnych grup warsztatów projektowych. Zaprezentowany na warsztatach wariant w rejonie ulic Dolnej i Jankowickiej nie znalazł pełnej akceptacji grupy warsztatowej. Dwie osoby wyraziły swoje obawy dotyczące przede wszystkim nadmiernego ruchu i hałasu jaki może się pojawić w związku z nową drogą.

Przypomnieć należy, co było również wielokrotnie podkreślane w rozmowach z mieszkańcami, że sama rozmowa z projektantem planu, ankieta online oraz pisma wniesione do urzędu w trakcie trwania konsultacji nie są wnioskami do planu w myśl przepisów ustawy o planowaniu i zagospodarowaniu przestrzennym i nie mogą formalnie wpływać na kształt planu. Tylko wnioski wniesione drogą formalną, w określonym terminie, będą przedmiotem rozpatrzenia stosownie do przepisów prawa. Formalne wnioski do planu zbierano w dniach od 25 marca 2016 r. do 29 kwietnia 2016 r. W rezultacie czego zebrano ponad 180 wniosków. Opinie zebrane w rozszerzonym procesie konsultacji społecznych są głosem doradczym dla projektantów i Prezydenta Miasta Rybnika w procesie podejmowania decyzji.

Kolejnym etapem będzie sporządzenie projektu miejscowego planu zagospodarowania przestrzennego, które potrwa około 2 do 3 miesięcy. Następnie projekt planu miejscowego przekazany zostanie do opiniowania i uzgadniania przez właściwe organy określone w przepisach prawa.

Wyniki ankiety internetowej

| 1. Czy przed konsultacjami społecznymi wiedział/a Pan/i o przygotowywaniu miejscowego planu zagospodarowania dla dzielnicy Zamysłów? | | |
|--|-----------|---------|
| | Odpowiedź | Procent |
| 1. | TAK | 44,8% |
| 2. | NIE | 55,2% |

| 2. Z jakiego źródła dowiedział/a się Pan/i o przygotowaniu miejscowego planu zagospodarowania dla dzielnicy Zamysłów? | | |
|---|--|---------|
| | Odpowiedź | Procent |
| 1. | Biuletyn Informacji Publicznej | 7,2% |
| 2. | Tablica ogłoszeń Urzędu Miasta | 2,1% |
| 3. | Rozmowa z pracownikiem Urzędu Miasta | 6,7% |
| 4. | Rozmowa z innym mieszkańcem dzielnicy Zamysłów (sąsiadem, znajomym, członkiem rodziny) | 20,6% |
| 5. | Informacja w gazecie, jakiej? (proszę wpisać tytuł gazety) | 1,5% |
| 6. | Inne źródło, jakie? (proszę wpisać to źródło informacji) | 6,7% |

| 3.1. Czy jest Pan/i zadowolony/a z zamieszkiwania w Zamysławie? | | |
|---|---------------------------|---------|
| | Odpowiedź | Procent |
| 1. | Zdecydowanie tak | 44,3% |
| 2. | Raczej tak | 39,2% |
| 3. | Raczej nie | 5,7% |
| 4. | Zdecydowanie nie | 0,5% |
| 5. | Trudno powiedzieć | 3,1% |
| 6. | Nie mieszkam w Zamysławie | 7,2% |

| 3.2. Czy chciałby/aby Pan/i w przyszłości mieszkać w Zamysławie? | | |
|--|-------------------|---------|
| | Odpowiedź | Procent |
| 1. | Zdecydowanie tak | 49,5% |
| 2. | Raczej tak | 32,5% |
| 3. | Raczej nie | 8,8% |
| 4. | Zdecydowanie nie | 2,1% |
| 5. | Trudno powiedzieć | 7,2% |

| 3.3. Czy poleciliby/aby Pan/i swoim znajomym Zamysłów jako miejsce stałego zamieszkania? | | |
|---|-------------------|---------|
| | Odpowiedź | Procent |
| 1. | Zdecydowanie tak | 38,7% |
| 2. | Raczej tak | 40,2% |
| 3. | Raczej nie | 9,8% |
| 4. | Zdecydowanie nie | 3,6% |
| 5. | Trudno powiedzieć | 7,7% |

| 4. Proszę odnieść się – zgodzić lub nie - do poniższych zdań. | | | | | | |
|--|---|--------------------------|--------------------|------------------------|------------------------------|----------------|
| | | Zdecydowanie się zgadzam | Raczej się zgadzam | Raczej się nie zgadzam | Zdecydowanie się nie zgadzam | Nie mam zdania |
| 1. | Zamysłów jest przyjazny dla mieszkańców | 28,9% | 54,6% | 7,2% | 3,1% | 6,2% |
| 2. | W Zamysłowie są dobre warunki życia | 29,4% | 50,5% | 12,9% | 3,6% | 3,6% |
| 3. | W Zamysłowie niczego nie brakuje | 15,5% | 26,8% | 32,0% | 19,1% | 6,7% |
| 4. | W Zamysłowie jest czyste (niezanieczyszczone) powietrze | 8,2% | 14,9% | 28,9% | 41,8% | 6,2% |
| 5. | Zamysłów jest czystą (niezaśmieconą) dzielnicą | 16,5% | 57,2% | 17,5% | 6,2% | 2,6% |
| 6. | Zamysłów jest dzielnicą uporządkowaną pod względem urbanistycznym (przestrzennym) | 9,8% | 19,6% | 30,4% | 33% | 7,2% |
| 7. | Zamysłów jest ładną (estetyczną) dzielnicą | 21,1% | 41,8% | 26,3% | 6,2% | 4,6% |
| 8. | Mieszkańcy Zamysłowa są przyjaźnie nastawieni do siebie | 21,5% | 55,2% | 7,7% | 5,2% | 10,3% |
| 9. | Lubię spędzać czas poza domem w Zamysłowie | 28,4% | 41,8% | 12,9% | 7,7% | 9,3% |
| 10. | Zamysłów jest moim miejscem na ziemi | 32% | 36,6% | 10,3% | 6,7% | 14,4% |

| 5. Jak ocenia Pan/i aktualny stan zagospodarowania Zamysłowa w następujących wymiarach? | | | | | | | |
|--|---|------------|-------|--------------------|--------|---------------|----------------|
| | | Bardzo źle | Źle | Ani dobrze ani źle | Dobrze | Bardzo dobrze | Nie mam zdania |
| 1. | Układ drogowy | 16,5% | 14,4% | 26,8% | 23,2% | 17% | 2,1% |
| 2. | Ilość miejsc parkingowych | 14,4% | 8,8% | 22,2% | 23,2% | 17,5% | 13,9% |
| 3. | Sieć chodników | 12,4% | 14,9% | 22,7% | 33,5% | 15,5% | 1% |
| 4. | Sieć ścieżek rowerowych | 32,5% | 23,7% | 19,1% | 9,8% | 11,9% | 3,1% |
| 5. | Ilość placów zabaw dla dzieci | 17% | 22,2% | 22,7% | 18,0% | 9,3% | 10,8% |
| 6. | Atrakcyjność placów zabaw dla dzieci | 16% | 14,4% | 25,3% | 18,6% | 8,8% | 17% |
| 7. | Ilość ogólnodostępnych terenów zielonych | 7,2% | 11,9% | 24,7% | 27,3% | 25,3% | 3,6% |
| 8. | Atrakcyjność ogólnodostępnych terenów zielonych | 7,2% | 18% | 24,2% | 22,7% | 23,7% | 4,1% |
| 9. | Ilość boisk i terenów sportowych | 9,3% | 25,3% | 28,4% | 20,1% | 8,8% | 8,2% |
| 10. | Atrakcyjność boisk i terenów sportowych | 12,4% | 21,6% | 32% | 16,5% | 8,8% | 8,8% |
| 11. | Możliwość dokonywania zakupów artykułów spożywczych | 16,5% | 17% | 23,7% | 22,2% | 19,1% | 1,5% |
| 12. | Możliwość dokonywania zakupów artykułów przemysłowych | 18% | 22,7% | 21,6% | 15,5% | 14,9% | 7,2% |
| 13. | Możliwość korzystania z usług tradycyjnych np. fryzjersko-kosmetycznych | 5,7% | 11,3% | 21,1% | 31,4% | 22,2% | 8,2% |
| 14. | Możliwość korzystania z usług nowoczesnych np. bankowych, telekomunikacyjnych | 26,8% | 24,2% | 14,9% | 11,3% | 13,9% | 8,8% |
| 15. | Miejsca spotkań w przestrzeni ogólnodostępnej | 13,4% | 20,6% | 25,3% | 21,1% | 16% | 3,6% |
| 16. | Ilość instytucji oświaty – żłobków, przedszkoli, szkół | 4,6% | 12,4% | 26,8% | 30,9% | 18,6% | 6,7% |
| 17. | Ilość instytucji służby zdrowia – przychodnia/e lekarskie | 29,9% | 18,6% | 16% | 13,9% | 11,3% | 10,3% |
| 18. | Ilość pubów/restauracji/kawiarni | 24,2% | 21,6% | 20,1% | 17% | 12,4% | 4,6% |

| 6. Co wyróżnia Zamysłów wśród innych części miasta. Proszę wskazać maksymalnie 3 odpowiedzi zarówno w aspekcie pozytywnym, jak i negatywnym | | | |
|--|--------------------------------|------------|------------|
| | | Pozytywnie | Negatywnie |
| 1. | Jakość życia | 63,4% | 7,7% |
| 2. | Oferta kulturalna | 13,4% | 44,3% |
| 3. | Oferta rekreacyjna | 29,4% | 29,9% |
| 4. | Architektura | 26,3% | 33% |
| 5. | Tradycja i tożsamość kulturowa | 45,9% | 14,4% |
| 6. | Miejsca spotkań | 25,8% | 28,9% |
| 7. | Oferta edukacyjna | 33,5% | 16,5% |
| 8. | Oferta usług zdrowotnych | 13,4% | 43,8% |
| 9. | Miejskie imprezy | 20,6% | 27,8% |
| 10. | Miejsce do mieszkania | 76,8% | 6,7% |
| 11. | Baza sportowa | 13,9% | 39,7% |
| 12. | Walory przyrodnicze | 82% | 5,2% |
| 13. | Jakość powietrza | 20,1% | 51,5% |

| 7. Czy podejmuje Pan/i w Zamysłowie poniższe działania wymienione w tabeli. A jeśli tak to jak często? | | | | | | | |
|---|--|----------------------------------|---------------------|------------------------|---------------------|-----------------------------|--------------------------------------|
| | | Codziennie lub prawie codziennie | 2-3 razy w tygodniu | Średnio raz w tygodniu | 2-3 razy w miesiącu | Rzadziej niż raz w miesiącu | W ogóle nie podejmuje takich działań |
| 1. | Rozmowy z sąsiadami lub znajomymi poza domem (np. przy płocie posesji) | 32,5% | 21,6% | 17,5% | 12,9% | 4,6% | 10,8% |
| 2. | Spacer | 26,8% | 27,3% | 24,7% | 7,7% | 6,2% | 7,2% |
| 3. | Jazda na rowerze | 17,5% | 26,3% | 21,6% | 13,4% | 11,3% | 9,8% |
| 4. | Jazda na rolkach/deskrolce | 3,6% | 4,6% | 4,6% | 4,6% | 11,3% | 71,1% |
| 5. | Bieganie | 5,2% | 13,9% | 8,8% | 10,3% | 13,4% | 48,5% |
| 6. | Granie w badmintonie poza własną posesją | 2,1% | 2,1% | 2,6% | 6,2% | 13,4% | 73,7% |

| 8. Czy widuje Pan/i na ulicach Zamysłowa osoby podejmujące poniższe czynności. A jeśli tak to jak często? | | | | | | | |
|--|-----------------------|----------------------------------|---------------------|------------------------|---------------------|-----------------------------|--------------------------------------|
| | | Codziennie lub prawie codziennie | 2-3 razy w tygodniu | Średnio raz w tygodniu | 2-3 razy w miesiącu | Rzadziej niż raz w miesiącu | W ogóle nie podejmuje takich działań |
| 1. | Osoby rozmawiające ze | 49% | 20,6% | 12,9% | 8,2% | 4,6% | 4,6% |

| | | | | | | | |
|----|--|-------|-------|-------|-------|-------|-------|
| | znajomymi na ulicy | | | | | | |
| 2. | Osoby spacerujące po ulicy | 54,6% | 19,1% | 13,9% | 5,7% | 2,1% | 4,6% |
| 3. | Dzieci bawiące się na ulicy | 38,7% | 18,6% | 13,9% | 6,7% | 6,2% | 16% |
| 4. | Osoby grające w na ulicy (np. w piłkę, w badmintona) | 19,6% | 10,3% | 16% | 7,2% | 9,3% | 37,6% |
| 5. | Inne aktywności o charakterze społecznym mające miejsce na ulicach Zamysłowa | 17,5% | 12,4% | 18,6% | 12,4% | 13,4% | 25,8% |

9. W jaki sposób i jak często porusza się Pan/i po dzielnicy Zamysłów?

| | | Codziennie lub prawie codziennie | 2-3 razy w tygodniu | Średnio raz w tygodniu | 2-3 razy w miesiącu | Rzadziej niż raz w miesiącu | W ogóle nie podejmuje takich działań |
|----|-----------------------------------|----------------------------------|---------------------|------------------------|---------------------|-----------------------------|--------------------------------------|
| 1. | Na piechotę | 34,5% | 24,7% | 19,1% | 9,3% | 5,2% | 7,2% |
| 2. | Rowerem | 18% | 26,8% | 19,1% | 13,4% | 8,2% | 14,4% |
| 3. | Skuterem/ motocyklem | 0,5% | 3,6% | 1% | 1% | 3,6% | 90,2% |
| 4. | Samochodem | 72,2% | 15,5% | 3,1% | 1% | 3,1% | 5,2% |
| 5. | Autobusem (komunikacją publiczną) | 6,7% | 6,2% | 2,6% | 7,7% | 16,5% | 60,3% |

10. Proszę ocenić na ile ważne dla Pana/i są wskazane poniżej miejsca (w skali od 1 do 10, gdzie 1 oznacza, że dane miejsce w ogóle nie jest dla Pana/i istotne, a 10, że jest bardzo istotne)

| | | 1 | 2 | 3 | 4 | 5 | 6 | 7 | 8 | 9 | 10 | Nie mam zdania |
|----|--|-------|------|------|------|-------|-------|------|------|------|-------|----------------|
| 1. | Punkty usługowo-handlowe przy ul. Wodzisławskiej | 22,7% | 8,8% | 8,2% | 4,6% | 12,4% | 11,3% | 4,6% | 6,2% | 4,1% | 16% | 1% |
| 2. | Tereny nad rzeką Nacyną | 11,3% | 2,6% | 5,2% | 7,2% | 10,8% | 7,7% | 3,6% | 5,7% | 8,2% | 33% | 4,6% |
| 3. | Użytek ekologiczny "Okreszyniec" | 8,2% | 0,5% | 3,1% | 2,1% | 5,2% | 4,1% | 4,1% | 6,2% | 7,7% | 52,6% | 6,2% |
| 4. | Lasek „Nacyński” | 6,7% | 1,5% | 2,6% | 4,1% | 10,8% | 9,3% | 6,7% | 5,7% | 5,7% | 39,2% | 7,7% |
| 5. | Rajzapunkt na ul. Pelczyńskiego | 10,3% | 3,6% | 7,7% | 3,6% | 18% | 10,3% | 6,2% | 5,2% | 5,2% | 17,5% | 12,4% |

| 11. Czy są jakieś inne miejsca (oprócz ocenionych wyżej), które na Zamysławie są dla Pana/i ważne? | | |
|---|-----------|---------|
| | Odpowiedź | Procent |
| 1. | TAK | 36,1% |
| 2. | NIE | 63,9% |

| 12. Jak często bywa Pan/i na terenie użytku ekologicznego "Okrzeszyniec"? | | |
|--|----------------------------------|---------|
| | Odpowiedź | Procent |
| 1. | Codziennie lub prawie codziennie | 15,5% |
| 2. | 2-3 razy w tygodniu | 13,9% |
| 3. | Średnio raz w tygodniu | 18% |
| 4. | 2-3 razy w miesiącu | 14,4% |
| 5. | Rzadziej niż raz w miesiącu | 18,6% |
| 6. | W ogóle tam nie bywam | 19,6% |

| 12.1. W jakim celu bywa Pan/i na terenie użytku ekologicznego "Okrzeszyniec"? | | |
|--|--|---------|
| | Odpowiedź | Procent |
| 1. | Samotny Spacer | 24,7% |
| 2. | Spacer z rodziną lub znajomymi | 53,1% |
| 3. | Spacer z psem | 26,3% |
| 4. | Wycieczki rowerowe | 41,8% |
| 5. | Podziwianie przyrody | 40,7% |
| 6. | Fotografowanie przyrody | 20,1% |
| 7. | Piknik z rodziną lub znajomymi | 9,3% |
| 8. | Aktywność fizyczna (bieganie, ćwiczenia gimnastyczne itp.) | 25,3% |
| 9. | Inne | 12,4% |

| 13. Jak często bywa Pan/i na terenach wzdłuż Nacyny? | | |
|---|----------------------------------|---------|
| | Odpowiedź | Procent |
| 1. | Codziennie lub prawie codziennie | 11,3% |
| 2. | 2-3 razy w tygodniu | 10,8% |
| 3. | Średnio raz w tygodniu | 15,5% |
| 4. | 2-3 razy w miesiącu | 21,1% |
| 5. | Rzadziej niż raz w miesiącu | 23,2% |
| 6. | W ogóle tam nie bywam | 18% |

| 13.1. W jakim celu bywa Pan/i na terenach wzdłuż Nacyny? | | |
|---|--------------------------------|---------|
| | Odpowiedź | Procent |
| 1. | Samotny Spacer | 20,1% |
| 2. | Spacer z rodziną lub znajomymi | 39,2% |
| 3. | Spacer z psem | 27,3% |
| 4. | Wycieczki rowerowe | 52,1% |
| 5. | Podziwianie przyrody | 24,7% |
| 6. | Fotografowanie przyrody | 12,9% |
| 7. | Piknik z rodziną lub znajomymi | 6,7% |

| | | |
|----|--|-------|
| 8. | Aktywność fizyczna (bieganie, ćwiczenia gimnastyczne itp.) | 21,1% |
| 9. | Inne | 9,8% |

14. W jakim stopniu są dla Pani/a uciążliwe „korki” na ulicy Wodzisławskiej (w skali od 1 do 10, gdzie 1 oznacza brak uciążliwości, a 10 bardzo dużą uciążliwość)

| | Odpowiedź | Procent |
|-----|-----------------------------|---------|
| 1. | 1 | 9,8% |
| 2. | 2 | 7,2% |
| 3. | 3 | 5,2% |
| 4. | 4 | 4,6% |
| 5. | 5 | 4,6% |
| 6. | 6 | 3,6% |
| 7. | 7 | 6,7% |
| 8. | 8 | 6,2% |
| 9. | 9 | 11,9% |
| 10. | 10 | 37,6% |
| 11. | Nie mam zdania na ten temat | 2,6% |

15. Wzdłuż wschodniego brzegu Nacyny planuje się budowę ulicy Śródmiejskiej łączącej Zamysłów z centrum Rybnika. W jakim stopniu akceptuje Pan/i budowę tej ulicy? (1 oznacza brak akceptacji dla tej budowy, a 10 pełną akceptację dla budowy)

| | Odpowiedź | Procent |
|-----|-----------------------------|---------|
| 1. | 1 | 18% |
| 2. | 2 | 6,2% |
| 3. | 3 | 6,2% |
| 4. | 4 | 3,1% |
| 5. | 5 | 16% |
| 6. | 6 | 4,1% |
| 7. | 7 | 5,7% |
| 8. | 8 | 6,7% |
| 9. | 9 | 3,1% |
| 10. | 10 | 22,7% |
| 11. | Nie mam zdania na ten temat | 8,2% |

16. Od jakiegoś czasu w Zamysławie toczy się dyskusja na temat remontu ul. Jarzynowej. W jakim stopniu akceptuje Pan/i pomysł przebudowy tej ulicy? (1 oznacza brak akceptacji dla takiej zmiany, a 10 pełną akceptację dla niej)

| | Odpowiedź | Procent |
|----|-----------|---------|
| 1. | 1 | 31,4% |
| 2. | 2 | 4,1% |
| 3. | 3 | 5,2% |
| 4. | 4 | 3,6% |
| 5. | 5 | 9,8% |

| | | |
|-----|--------------------------------|-------|
| 6. | 6 | 2,1% |
| 7. | 7 | 3,1% |
| 8. | 8 | 4,1% |
| 9. | 9 | 3,1% |
| 10. | 10 | 13,4% |
| 11. | Nie mam zdania na ten temat | 20,1% |

17. Od jakiegoś czasu w Zamysławie toczy się dyskusja na temat remontu ul. Jarzynowej. W jakim stopniu akceptuje Pan/i pomysł połączenia ulicy Jarzynowej z ul. Wyboistą? (1 oznacza brak akceptacji dla takiej zmiany, a 10 pełną akceptację dla niej)

| | Odpowiedź | Procent |
|-----|--------------------------------|---------|
| 1. | 1 | 43,3% |
| 2. | 2 | 3,6% |
| 3. | 3 | 3,1% |
| 4. | 4 | 1,5% |
| 5. | 5 | 6,7% |
| 6. | 6 | 3,1% |
| 7. | 7 | 3,6% |
| 8. | 8 | 1% |
| 9. | 9 | 3,1% |
| 10. | 10 | 8,8% |
| 11. | Nie mam zdania na ten temat | 22,2% |

18. W jakim stopniu akceptuje Pan/i wprowadzenie nowej zabudowy wielorodzinnej (o wielkości zabudowy jednorodzinnej) w dzielnicy Zamysłów? (1 oznacza brak akceptacji dla takiej zmiany, a 10 pełną akceptację dla niej)

| | Odpowiedź | Procent |
|-----|--------------------------------|---------|
| 1. | 1 | 65,5% |
| 2. | 2 | 5,7% |
| 3. | 3 | 2,6% |
| 4. | 4 | 3,1% |
| 5. | 5 | 1,5% |
| 6. | 6 | 1,5% |
| 7. | 7 | 2,1% |
| 8. | 8 | 2,1% |
| 9. | 9 | 3,1% |
| 10. | 10 | 8,8% |
| 11. | Nie mam zdania na ten temat | 4,1% |

19.1. Proszę w skali od 1 do 10 (1 w ogóle niepotrzebne, 10 bardzo potrzebne) określić w jakim stopniu w Zamysławie potrzebne są nowe punkty usługowo-handlowe przy ulicy Wodzisławskiej

| | Odpowiedź | Procent |
|-----|-----------------------------|---------|
| 1. | 1 | 28,9% |
| 2. | 2 | 7,2% |
| 3. | 3 | 6,7% |
| 4. | 4 | 5,7% |
| 5. | 5 | 10,3% |
| 6. | 6 | 5,7% |
| 7. | 7 | 8,2% |
| 8. | 8 | 7,7% |
| 9. | 9 | 3,1% |
| 10. | 10 | 12,4% |
| 11. | Nie mam zdania na ten temat | 4,1% |

19.2. Proszę w skali od 1 do 10 (1 w ogóle niepotrzebne, 10 bardzo potrzebne) określić w jakim stopniu w Zamysławie potrzebne są nowe punkty usługowo-handlowe zlokalizowane wewnątrz dzielnicy (na wolnych działkach pomiędzy zabudową mieszkaniową)

| | Odpowiedź | Procent |
|-----|-----------------------------|---------|
| 1. | 1 | 48,5% |
| 2. | 2 | 6,2% |
| 3. | 3 | 7,7% |
| 4. | 4 | 2,6% |
| 5. | 5 | 6,2% |
| 6. | 6 | 4,1% |
| 7. | 7 | 5,2% |
| 8. | 8 | 4,1% |
| 9. | 9 | 2,1% |
| 10. | 10 | 10,8% |
| 11. | Nie mam zdania na ten temat | 2,6% |

19.3. Proszę w skali od 1 do 10 (1 w ogóle niepotrzebne, 10 bardzo potrzebne) określić w jakim stopniu w Zamysławie potrzebne są tereny sportowo-rekreacyjne wzdłuż Nacyny i planowanej ulicy Śródmiejskiej 1 w ogóle niepotrzebne, 10 bardzo potrzebne

| | Odpowiedź | Procent |
|----|-----------|---------|
| 1. | 1 | 6,7% |
| 2. | 2 | 2,6% |
| 3. | 3 | 3,6% |
| 4. | 4 | 6,7% |
| 5. | 5 | 13,4% |
| 6. | 6 | 4,6% |
| 7. | 7 | 9,3% |
| 8. | 8 | 8,2% |
| 9. | 9 | 11,3% |

| | | |
|-----|-----------------------------|-------|
| 10. | 10 | 27,8% |
| 11. | Nie mam zdania na ten temat | 5,7% |

19.4. Proszę w skali od 1 do 10 (1 w ogóle niepotrzebne, 10 bardzo potrzebne) określić w jakim stopniu w Zamysławie potrzebne są tereny sportowo-rekreacyjne wzdłuż Nacyny i planowanej ulicy Śródmiejskiej 1 w ogóle niepotrzebne, 10 bardzo potrzebne

| | Odpowiedź | Procent |
|-----|-----------------------------|---------|
| 1. | 1 | 19,1% |
| 2. | 2 | 6,2% |
| 3. | 3 | 7,2% |
| 4. | 4 | 3,1% |
| 5. | 5 | 14,4% |
| 6. | 6 | 6,2% |
| 7. | 7 | 7,7% |
| 8. | 8 | 6,2% |
| 9. | 9 | 4,1% |
| 10. | 10 | 21,6% |
| 11. | Nie mam zdania na ten temat | 4,1% |

20. Proszę określić co należałoby zmienić, a jakie zmiany nie są konieczne, w Zamysławie, żeby życie w dzielnicy stało się wygodniejsze?

| | Odpowiedź | Tak | Nie | Nie wiem/Nie mam zdania |
|----|--|-------|-------|-------------------------|
| 1. | Ułatwić dojazd do centrum | 60,8% | 29,4% | 9,8% |
| 2. | Zmodernizować ulicę Jarzynową | 21,1% | 41,8% | 37,1% |
| 3. | Połączyć ulicę Jarzynową z ul. Wyboistą | 14,4% | 50,5% | 35,1% |
| 4. | Otworzyć supermarket | 19,1% | 72,7% | 8,2% |
| 5. | Stworzyć tereny sportowo-rekreacyjne | 69,1% | 17,5% | 13,4% |
| 6. | Zagospodarować istniejące tereny zielone | 51,5% | 38,7% | 9,8% |
| 7. | Wybudować ścieżki rowerowe w dzielnicy | 77,8% | 15,5% | 6,7% |
| 8. | Wybudować chodniki wzdłuż ulic (tam, gdzie | 64,9% | 25,3% | 9,8% |

| | | | | |
|--|-------------|--|--|--|
| | ich nie ma) | | | |
|--|-------------|--|--|--|

| 20.1. Proszę określić czy na terenach zabudowy mieszkaniowej jednorodzinnej należy dopuścić funkcje usługowe. | | | |
|--|-------------------------|--|---------|
| | | | Procent |
| 1. | Tak | | 23,7% |
| 2. | Nie | | 60,3% |
| 3. | Nie wiem/nie mam zdania | | 16% |

| 20.3. Proszę określić czy należy coś jeszcze zmienić w Zamysłowie, żeby życie w dzielnicy stało się wygodniejsze? Oprócz propozycji wymienionych w pytaniu 20. | | | |
|---|-------------------------|--|---------|
| | | | Procent |
| 1. | Tak | | 34,5% |
| 2. | Nie | | 36,6% |
| 3. | Nie wiem/nie mam zdania | | 28,9% |

| M1. Płeć | | | |
|-----------------|-----------|--|---------|
| | Odpowiedź | | Procent |
| 1. | Kobieta | | 51,5% |
| 2. | Mężczyzna | | 48,5% |

| M2. Wiek | | | |
|-----------------|-----------------------------|--|---------|
| | Odpowiedź | | Procent |
| 1. | Osoba poniżej 18 roku życia | | 0,5% |
| 2. | Osoba w wieku 18-35 lat | | 32,5% |
| 3. | Osoba w wieku 36-50 lat | | 44,8% |
| 4. | Osoba w wieku 51-65 lat | | 21,6% |
| 5. | Osoba powyżej 65 roku życia | | 0,5% |

| M3. Miejsce zamieszkania | | | |
|---------------------------------|--|--|---------|
| | Odpowiedź | | Procent |
| 1. | Mieszkaniec Zamysłowa | | 91,2% |
| 2. | Mieszkaniec innej dzielnicy Rybnika, jakiej: | | 8,2% |
| 3. | Mieszkaniec innego miasta, jakiego: | | 0,5% |



| M4. Czy jest Pan/i przedsiębiorcą prowadzącym działalność na terenie Zamysłowa? | | |
|--|-----------|---------|
| | Odpowiedź | Procent |
| 1. | Tak | 7,7% |
| 2. | Nie | 92,3% |

| M5. Czy należy Pan/i do stowarzyszenia działającego w Zamysłowie? | | |
|--|-----------|---------|
| | Odpowiedź | Procent |
| 1. | Tak | 4,1% |
| 2. | Nie | 95,9% |

| M6. Proszę podać liczbę osób w Pana/i gospodarstwie domowym (w tym dzieci do 18 roku życia): wszystkie osoby: | | |
|--|-----------|---------|
| | Odpowiedź | Procent |
| 1. | 1 | 1% |
| 2. | 2 | 14,9% |
| 3. | 3 | 23,2% |
| 4. | 4 | 38,7% |
| 5. | 5 | 16% |
| 6. | 6 | 4,1% |
| 7. | 7 | 1% |
| 8. | 8 | 0,5% |
| 9. | 12 | 0,5% |

| M7. Proszę podać liczbę osób w Pana/i gospodarstwie domowym (w tym dzieci do 18 roku życia): dzieci (do 18 roku życia) | | |
|---|-----------------|---------|
| | Odpowiedź | Procent |
| 1. | 0 | 39,2% |
| 2. | 1 | 24,2% |
| 3. | 2 | 26,8% |
| 4. | 3 | 6,2% |
| 5. | 4 | 2,1% |
| 6. | 8 | 0,5% |
| 7. | Brak odpowiedzi | 1% |

Warsztaty projektowe w szkole w Zamysławie 17 lipca 2017 r. - skrócony opis wariantów

| Rejon ul. Barwnej | |
|--|---|
| WARIANT 1 | WARIANT 2 |
|  |  |
| <ul style="list-style-type: none"> - Obowiązujące studium uwarunkowań i kierunków zagospodarowania przestrzennego miasta Rybnika przewiduje w rejonie ul. Barwnej obszary zabudowy mieszkaniowej jednorodzinnej z podstawowym kierunkiem rozwoju - tereny zabudowy mieszkaniowej jednorodzinnej, zachodzi zatem potrzeba wyznaczenia w planie miejscowym odpowiedniego układu komunikacyjnego, który mógłby obsłużyć ten teren; - Istniejąca zabudowa zlokalizowana w tym rejonie oraz mogąca powstać w przyszłości na podstawie ustaleń planu miejscowego generować będzie znaczny ruch samochodowy. Z opinii przekazanych w bezpośrednich rozmowach podczas konsultacji wynika, że już obecnie istnieją w tym rejonie trudności w poruszaniu się samochodem z uwagi na zbyt małą szerokość ulicy Barwnej i spore natężenie ruchu; - Analiza złożonych wniosków oraz przekazanych w trakcie konsultacji opinii wykazała, że mieszkańcy tego obszaru nie akceptują wyznaczonej w obecnie obowiązującym planie miejscowym drogi zlokalizowanej mniej więcej w połowie ulicy Barwnej. | |
| <ul style="list-style-type: none"> - Wariant 1 przewidywał połączenie ulicy Niedobczyckiej z ul. Hożą dwiema drogami istniejącą ulicą Barwną oraz proponowaną drogą usytuowaną równolegle na południe od niej; - Obie drogi zaprezentowane zostały jako drogi publiczne klasy drogi dojazdowej o szerokości 10 m w liniach rozgraniczających; - Drogi publiczne w pierwszym wariantcie połączone są drogą wewnętrzną usytuowaną jako droga równoległa do ulicy Hożej; | <ul style="list-style-type: none"> - Drugi wariant przewidywał podobne założenia jakie przyjęto w pierwszym wariantcie z tą jednak różnicą, że zrezygnowano w nim z łącznika w postaci drogi wewnętrznej równoległej do ulicy Hożej. |

| Rejon ul. Jarzynowej | |
|---|---|
| WARIANT 1 | WARIANT 2 |
|  |  |
| <p>- Obowiązujące studium uwarunkowań i kierunków zagospodarowania przestrzennego miasta Rybnika przewiduje w rejonie ul. Jarzynowej obszary zabudowy mieszkaniowej jednorodzinnej z podstawowym kierunkiem rozwoju - tereny zabudowy mieszkaniowej jednorodzinnej, zachodzi zatem potrzeba wyznaczenia w planie miejscowym odpowiedniego układu komunikacyjnego, który mógłby obsłużyć ten teren;</p> <p>- Z analizy wniosków oraz głosów zgłaszanych przez uczestników konsultacji wynikało sceptyczne nastawienie do pomysłu połączenia ulicy Jarzynowej z ul. Wyboistą, ponadto w części złożonych wniosków postulowano utrzymanie ul. Jarzynowej jako drogi bez przejazdu.</p> | |
| <p>- Wariant 1 przewidywał połączenie ulicy Jarzynowej z ul. Wyboistą oraz dodatkowo połączenie z ulicą Pod Lasem w dwóch lokalizacjach;</p> <p>- Wszystkie drogi zaprezentowane były jako drogi publiczne klasy drogi dojazdowej o szerokości 10 m w liniach rozgraniczających;</p> <p>- Układ komunikacyjny zaprezentowany w tym wariantcie zapewniłby odpowiednie rozproszczenie ruchu samochodowego w tym rejonie.</p> | <p>- W drugim wariantcie zrezygnowano z połączenia z ul. Wyboistą, pozostawiono natomiast dwie drogi łączące ulicę Jarzynową z ul. Pod Lasem;</p> <p>- W znaczącej ilości wniosków do planu miejscowego wnioskodawcy wskazywali na potrzebę połączenia ul. Jarzynowej z ul. Pod Lasem.</p> <p>- Celem zaproponowanego rozwiązania jest możliwie optymalne połączenie ulicy Jarzynowej z zewnętrznym układem komunikacyjnym, przy jednoczesnej rezygnacji z połączenia z ul. Wyboistą.</p> |

Rejon ulic Dolnej i Jankowickiej



- Z uwagi na realizację drogi Racibórz – Pszczyzna w rejonie ulicy Jankowickiej oraz Dolnej nastąpi zmiana organizacji ruchu polegająca na likwidacji połączenia powyższych ulic;
- Węzeł śródmiejski, który powstanie w tym rejonie będzie umożliwiał włączenie się ruchu samochodowego bezpośrednio z centrum Rybnika do południowej obwodnicy miasta,
- Łącznik ul. Dolnej z projektowaną ul. Śródmiejską zaplanowany został w całości po terenach będących własnością Miasta Rybnika,
- Proponowane drogi zaprezentowano jako drogi publiczne klasy drogi dojazdowej o szerokości: łącznik z ulicą Dolną - 15 m, łącznik z ul. Jankowicką – 10 m,
- Koncepcja połączeń ulicy Dolnej oraz ul. Janowickiej z projektowaną ulicą Śródmiejską ma na celu poprawę skomunikowania silnie zurbanizowanych terenów w tej części dzielnicy Zamysłów,
- Celem zaproponowanego rozwiązania jest możliwie optymalne połączenie ulic Dolnej i Jankowickiej z zewnętrznym układem komunikacyjnym.